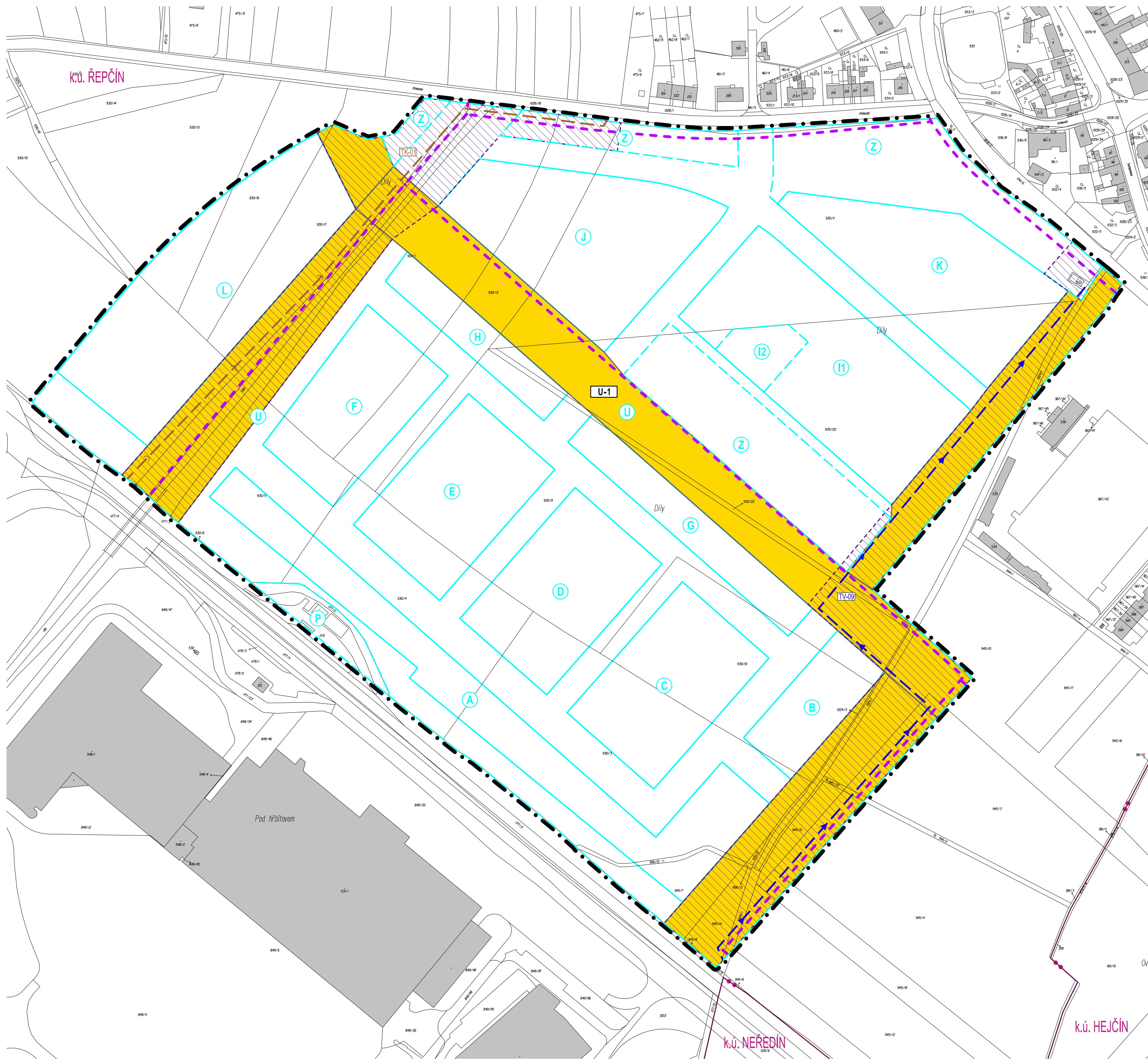

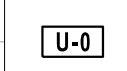



# I/02 VÝKRES VEŘEJNĚ PROSPĚŠNÝCH STAVEB, OPATŘENÍ A ASANACÍ



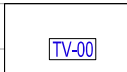




## LEGENDA





VEŘEJNĚ PROSPĚŠNÉ STAVBY PRO DOPRAVNÍ INFRASTRUKTURU, PRO NĚŽ LZE PŘÁVA K POZEMLKŮM A STAVBÁM VYVLASTNIT

-  VEŘEJNÉ PROSTRANSTVÍ
-  OZNAČENÍ VEŘEJNÉHO PROSTRANSTVÍ
-  KORIDOR CYKLISTICKÉ DOPRAVY (O MINIMÁLNÍ ŠÍŘCE 2 METRY)




VEŘEJNĚ PROSPĚŠNÉ STAVBY PRO TECHNICKOU INFRASTRUKTURU, PRO NĚŽ LZE PŘÁVA K POZEMLKŮM A STAVBÁM VYVLASTNIT

-  KORIDOR TECHNICKÉ INFRASTRUKTURY
-  VODOVODNÍ ŘÁD
-  KÓD VODOVODNÍHO ŘÁDU
-  KANALIZAČNÍ STOKA
-  KÓD KANALIZAČNÍ STOKY

## INFORMATIVNÍ PRVKY

-  HRANICE ŘEŠENÉHO ÚZEMÍ
-  HRANICE NAVRŽENÝCH SOUBORŮ POZEMLKŮ
-  ROZHRANÍ POZEMLKŮ S ODLUŠNÝM VYUŽITÍM
-  OZNAČENÍ SOUBORU POZEMLKŮ

## PRVKY MAPOVÉHO DÍLA

-  POLOHOPIŠ – DIGITÁLNÍ KATASTRÁLNÍ MAPA
-  HRANICE KATASTRÁLNÍHO ÚZEMÍ A JEHO NÁZEV
-  SOUČASNÉ STAVBY (MIMO ŘEŠENÉ ÚZEMÍ)

# REGULAČNÍ PLÁN PRAŽSKÁ-VÝCHOD



## ZÁZNAM O ÚČINNOSTI

|  |                         |
|--|-------------------------|
| Správní orgán, který reguláční plán vydal:<br>Zastupitelstvo města Olomouce  | Datum nabytí účinnosti: |
| Podpisovatel:<br>Magistrát města Olomouce, Odbor dopravy a územního rozvoje, Hymelsova 10, 779 11 Olomouc              | Podpis:                 |
| Osvědčená osoba pořizovatele:<br>Ing. Marek Černý, vedoucí Odboru dopravy a územního rozvoje Magistrátu města Olomouce |                         |

|   |         |
|---|---------|
| Zpracovatel:<br>knesl kynčl architekti s.r.o., Šumavská 416/15, 602 00 Brno   | Podpis: |
| Garant projektu:<br>doc. Ing. arch. Jakub Kynčl, Ph.D., ČKA 02672   |         |
| Zpracovatelský tým:<br>Ing. arch. Jiří Křesl, doc. Ing. arch. Jakub Kynčl, Ph.D., Ing. arch. Jan Špítek, Ing. arch. Kateřina Vanušková, Ing. arch. Bohuš Zoubek |         |
| Objednatel:<br>Dituria Investments, s.r.o., U Kamjku 284/11, Praha 4 – Kamjky, PSČ 142 00<br>Orange Book s.r.o., U Kamjku 284/11, Praha 4 – Kamjky, PSČ 142 00  |         |

|   |                            |
|---|----------------------------|
| Název akce:<br><b>REGULAČNÍ PLÁN PRAŽSKÁ-VÝCHOD</b><br>VYDÁNÍ           | Datum:<br>2019             |
| Název výkresu:<br>VÝKRES VEŘEJNĚ PROSPĚŠNÝCH STAVEB, OPATŘENÍ A ASANACÍ | Formát:<br>841 x 420 mm    |
| Měřítko:<br>1 : 2 000   | Číslo zakázky:<br>00667_32 |
|   | Číslo výkresu:<br>I/02     |