





REGULAČNÍ PLÁN RP-13 SÍDLIŠTĚ LAZCE









I.B.1. HLAVNÍ VÝKRES


1 : 2 000

LEGENDA:

-  HRANICE ŘEŠENÉ PLOCHY
-  HRANICE JEDNOTLIVÝCH DRUHŮ POZEMKŮ
-  POZEMKY DOPRAVNÍ INFRASTRUKTURY (P)
-  POZEMKY VEŘEJNÝCH PROSTRANSTVÍ - KOMUNIKACE (K)
-  POZEMKY SPECIFICKÉ (X)
-  POZEMKY VEŘEJNÝCH PROSTRANSTVÍ - PARKOVÁ ZELEŇ (PZ1 - PZ5)
-  POZEMKY STAVEB A ZAŘÍZENÍ OBČANSKÉHO VYBAVENÍ (OV1 - OV5)
-  POZEMKY BYTOVÝCH DOMŮ (BH)
-  POZEMKY OBYTNÉ ZELENĚ (OZ)
-  STAVBY OBČANSKÉHO VYBAVENÍ - STAV (A1-A4)
-  STAVBY OBČANSKÉHO VYBAVENÍ - NÁVRH (A5, A6)
-  STAVBY BYTOVÝCH DOMŮ - STAV (B)
-  STAVBY HROMADNÝCH GARÁŽÍ - STAV (C1-C2)
-  PODZEMNÍ GARÁŽE - NÁVRH (C3)
-  STAVBY TECHNICKÉ INFRASTRUKTURY - PONECHANÉ (D1)
-  STAVBY TECHNICKÉ INFRASTRUKTURY - NAVRŽENÉ K DEMOLICI (D2 - D4)
-  LINIOVÁ ZELEŇ STÁVAJÍCÍ / NAVRŽENÁ
-  SMĚRY VÝZNAMNÝCH POHLEDŮ

LEGENDA DOPRAVNÍCH PRVKŮ A PLOCH:

- | STAV | NÁVRH | |
|---|---|--|
|  |  | PLOCHA ÚZEMNÍ REZERVY PRO STAVBU KOMUNIKACE LAZEČKA - JABLONSKÉHO |
|  |  | SILNIČNÍ A MÍSTNÍ KOMUNIKACE, CHODNÍKY, STEŽKY PRO CHODCE A CYKLISTY |
|  |  | PŘÍSTUPOVÉ KOMUNIKACE DO PODZEMNÍCH GARÁŽÍ |
|  |  | PARKOVACÍ A ODSTAVNÉ PLOCHY |

PROJEKTOVÁ ČINNOST, URBANISMUS, ÚZEMNÍ PLÁNOVÁNÍ, EKOLOGIE, GIS
 **URBANISTICKÉ STŘEDISKO OSTRAVA, s.r.o.**
 Ostrava s.r.o. Spartakovců 3, Ostrava-Poruba, 70800 tel: 596 939 530, 596 939 531

ZODP.PROJEKTANT: ING.ARCH.HELENA SALVETOVÁ	ZAK.ČÍSLO: U - 577
ZPRACOVATEL: ING.ARCH.HELENA SALVETOVÁ	
OBJEDNATEL: STATUTÁRNÍ MĚSTO OLOMOUC	DATUM: LISTOPAD 2017

