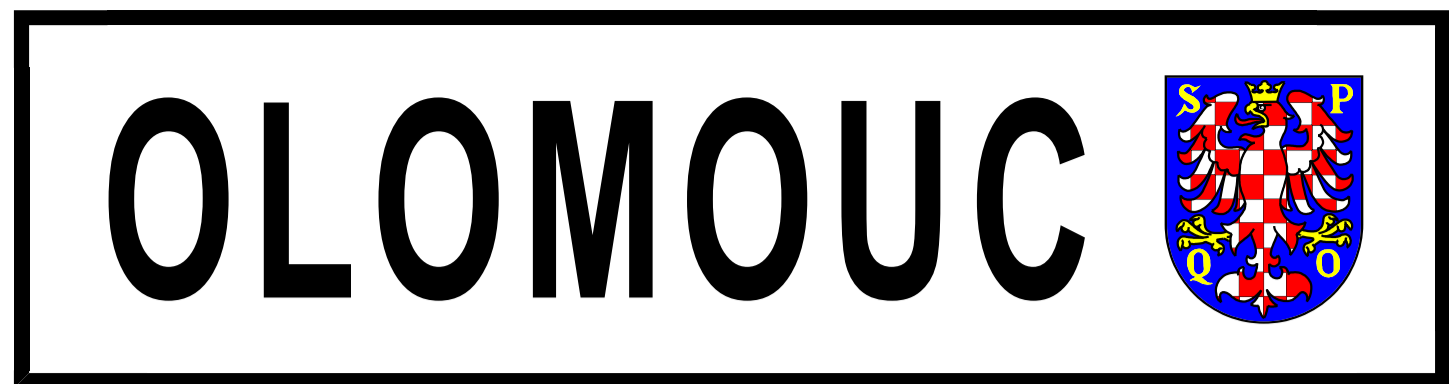
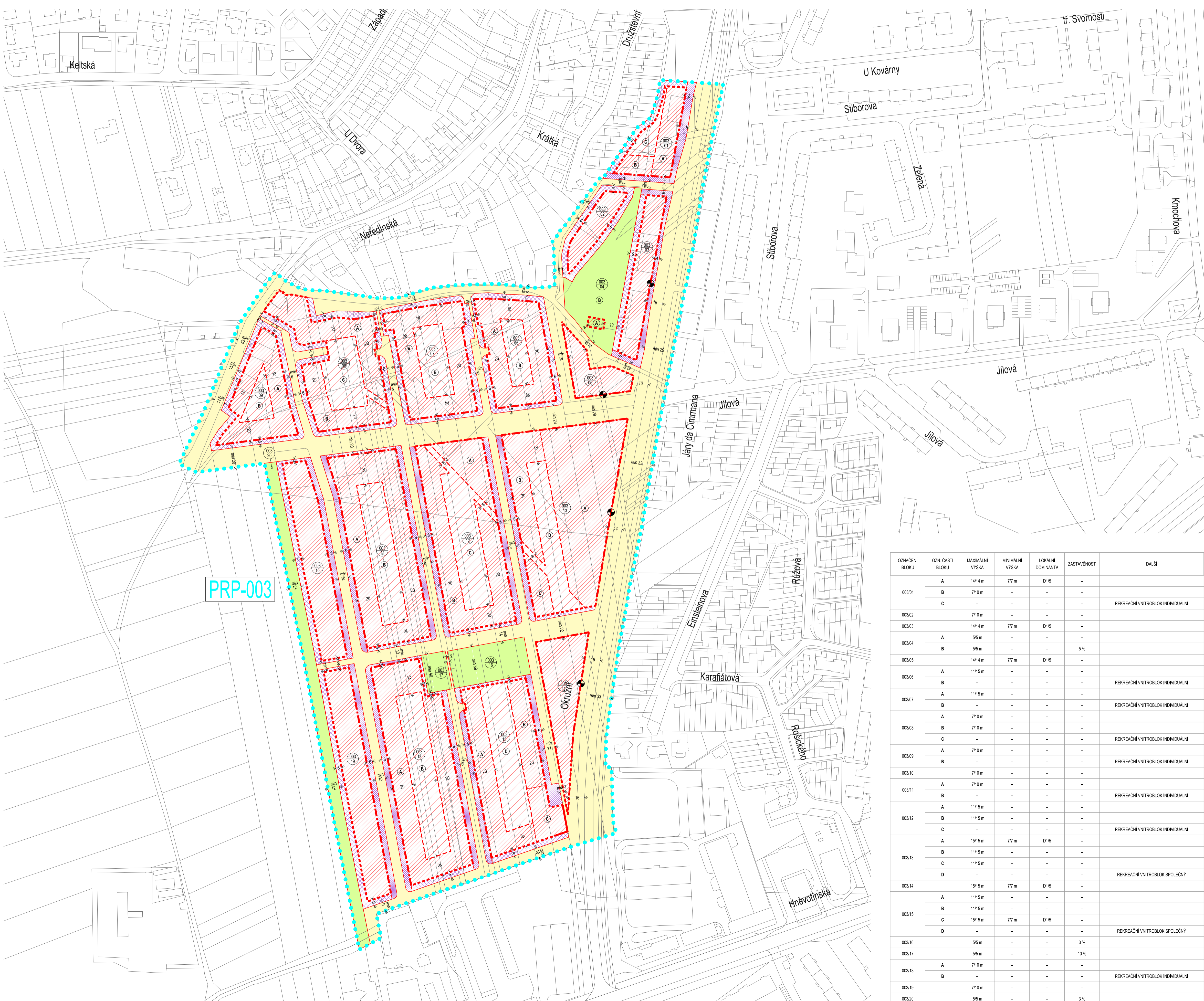


Z10/I/04.03 VÝKRES PRVKŮ REGULAČNÍHO PLÁNU



ÚZEMNÍ PLÁN

► SOUBOR ZMĚN Č. X ◀



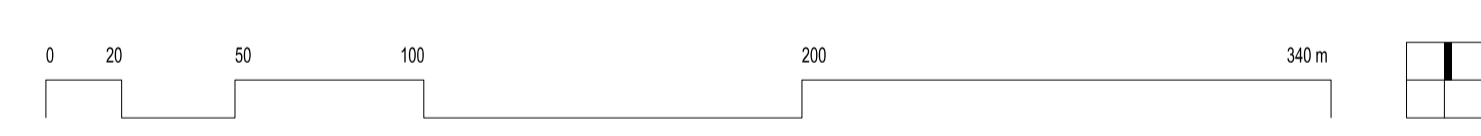
LEGENDA

	PLOCHA S PRVKY REGULAČNÍHO PLÁNU A JEJÍ KÓD		ÚZEMÍ PRO ZÁSTAVBU
	BLOK STAVEBNÍ A JEHO OZNAČENÍ		REKREAČNÍ VNITROBLOK
	BLOK NESTAVEBNÍ A JEHO OZNAČENÍ		PŘEDZÁHRÁDKA BEZ OPLOČENÍ
	ULIČNÍ PROSTRANSTVÍ		PŘEDZÁHRÁDKA S OPLOČENÍM
	ULIČNÍ ČARA		AKTIVNÍ PARTER
	HRANICE ČÁSTÍ BLOKU S RŮZNOU REGULACÍ		STROMOŘADÍ
	OZNAČENÍ ČÁSTÍ BLOKU S RŮZNOU REGULACÍ		MÍSTO, OD KTERÉHO SE MĚŘÍ VÝŠKA ZÁSTAVBY
	STAVEBNÍ ČARA UZAVŘENÁ		KÓTA UDÁVANÁ JÍČÍ VZDÁLENOST V METRECH
	STAVEBNÍ ČARA OTEVŘENÁ		
	STAVEBNÍ ČARA KOMBINOVANÁ		
	STAVEBNÍ ČARA VOLNÁ		

PRVKY MAPOVÉHO DÍLA

	POLOHOUPIS – DIGITÁLNÍ KATASTRÁLNÍ MAPA
--	---

OZNAČENÍ BLOKU	OZN. ČÁSTI BLOKU	MAXIMÁLNÍ VÝŠKA	MINIMÁLNÍ VÝŠKA	LOKÁLNÍ DOMINANTA	ZASTAVĚNOST	DALŠÍ
00301	A	14/14 m	7/7 m	D1/5	-	
	B	7/10 m	-	-	-	
	C	-	-	-	-	REKREAČNÍ VNITROBLOK INDIVIDUÁLNÍ
00302		7/10 m	-	-	-	
00303		14/14 m	7/7 m	D1/5	-	
00304	A	5/5 m	-	-	-	
	B	5/5 m	-	-	5 %	
00305		14/14 m	7/7 m	D1/5	-	
00306	A	11/15 m	-	-	-	
	B	-	-	-	-	REKREAČNÍ VNITROBLOK INDIVIDUÁLNÍ
00307	A	11/15 m	-	-	-	
	B	-	-	-	-	REKREAČNÍ VNITROBLOK INDIVIDUÁLNÍ
00308	A	7/10 m	-	-	-	
	B	7/10 m	-	-	-	
	C	-	-	-	-	REKREAČNÍ VNITROBLOK INDIVIDUÁLNÍ
00309	A	7/10 m	-	-	-	
	B	-	-	-	-	REKREAČNÍ VNITROBLOK INDIVIDUÁLNÍ
00310		7/10 m	-	-	-	
00311	A	7/10 m	-	-	-	
	B	-	-	-	-	REKREAČNÍ VNITROBLOK INDIVIDUÁLNÍ
00312	A	11/15 m	-	-	-	
	B	11/15 m	-	-	-	
	C	-	-	-	-	REKREAČNÍ VNITROBLOK INDIVIDUÁLNÍ
00313	A	15/15 m	7/7 m	D1/5	-	
	B	11/15 m	-	-	-	
	C	11/15 m	-	-	-	
	D	-	-	-	-	REKREAČNÍ VNITROBLOK SPOLEČNÝ
00314	A	15/15 m	7/7 m	D1/5	-	
	B	11/15 m	-	-	-	
	C	11/15 m	-	-	-	
	D	-	-	-	-	REKREAČNÍ VNITROBLOK SPOLEČNÝ
00315	A	15/15 m	7/7 m	D1/5	-	
	B	11/15 m	-	-	-	
	C	15/15 m	7/7 m	D1/5	-	
	D	-	-	-	-	REKREAČNÍ VNITROBLOK SPOLEČNÝ
00316		5/5 m	-	-	3 %	
00317		5/5 m	-	-	10 %	
00318	A	7/10 m	-	-	-	
	B	-	-	-	-	REKREAČNÍ VNITROBLOK INDIVIDUÁLNÍ
00319		7/10 m	-	-	-	
00320		5/5 m	-	-	3 %	



ZÁZNAM O ÚČINNOSTI

Spisovna orgán: Jazyk změny územního plánu: vydat
Zastupitelstvo města Olomouce

Datum nabytí účinnosti změny územního plánu:

Pořizovatel:
Magistrát města Olomouce, Odbor dopravy a územního rozvoje

Oprávněná úřední osoba pořizovatele:
Ing. Marek Černý, vedoucí Odboru dopravy a územního rozvoje Magistrátu města Olomouce

Ověřeno:

Statutární město Olomouc, Horní náměstí č. p. 583, 779 11 Olomouc

Zpracoval:

knesl kynčl architekti s.r.o., Šumavská 416/15, 602 00 Brno

Garant projektu:

doc. Ing. arch. Jakub Kynčl, Ph.D., ČKA 02672

Zpracovatelův tým:

doc. Ing. arch. Jakub Kynčl, Ph.D., Ing. arch. Jiří Knesl, Ing. arch. Bohuš Zoubek, Ing. arch. Jan Špiril, Mgr. Erik Nazarej, Mgr. Ondřej Hřebemou

Název akce:

ÚZEMNÍ PLÁN OLOMOUČ
SOUBOR ZMĚN Č. X – NÁVRH PRO SJ

Název výkresu:

VÝKRES PRVKŮ REGULAČNÍHO PLÁNU

Datum: 07 / 2022

Formát: 840 x 594 mm

Číslo zakázky: 0022_210

Mřížka: 1 : 2 000

Číslo výkresu: Z10/I/04.03