

















LEGENDA:

-  HRANICE ŘEŠENÉHO ÚZEMÍ
-  PARCELNÍ HRANICE
-  HRANICE PARCELY JINÝCH VLASTNÍKŮ
- SOUČASNÉ PRVKY**
-  STROMY
-  POROST
-  SKUPINA KEŘŮ
-  VODNÍ PLOCHA
- NAVŘZENÉ PRVKY**
-  STROMY
-  SKUPINY KEŘŮ
-  TRÁVNÍK POBYTOVÝ
-  TRÁVNÍK PARKOVÝ
-  TRÁVNÍK KVEIČOUCÍ
-  BYLINNÉ PODROSTY
-  BYLINNÉ PODROSTY STÍNOMILNĚ

-  KAMENNÁ DLAŽBA
-  DRČENÁ ŠTĚPKA
-  ŠTĚRKOVÝ TRÁVNÍK
-  PĚŠINA BEZ ZPEVNĚNÉHO POVRCHU
-  DŘEVĚNÉ MOLO S MOBILIÁŘEM
-  CHODNÍK V ULICI ZA POŠTOU
-  DĚTSKÉ HRŠTĚ - HERNÍ PRVKY
-  LAVICE S OPĚRADLEM
-  LAVICE BEZ OPĚRADLA
-  ODPADKOVÝ KOŠ
-  VSTUPY
-  POHLED

Studie parku
ŠVÝCARSKÉ NÁBŘEŽÍ
OLOMOUC

VEDOUČÍ PROJEKTU: prof. Ing. Pavel Šimek, Ph. D.	ZODPOVĚDNÝ PROJEKTANT: prof. Ing. Pavel Šimek, Ph. D.	VYPRACOVAL: Ing. Martin Kovář, Ing. Zdena Rudolfová
MÍSTO: Olomouc	KATASTR: Olomouc; 701814	FORMÁT: 4 x A4
OBJEDNATEL: Statutární město Olomouc, Horní náměstí 583, 779 02	DATUM: srpen 2021	MĚŘÍTKO: 1:500
ZPRACOVAL: Ing. Pavel Šimek - FLORART, atelier pro zahradní a krajinářskou tvorbu		
výkres: 2. Varianta řešení k projednání - úplná		

