



MAGISTRÁT MĚSTA OLOMOUCE

ODBOR ŽIVOTNÍHO PROSTŘEDÍ

oddělení vodního hospodářství
Hynaisova 34/10, 779 00 Olomouc

Spisový znak-231.2, skartační znak/skartační lhůta – A/20

Č. j. SMOL/071117/2020/OZP/VH/Pos
Spisová značka: S-SMOL/210138/2019/OZP
Uvádějte vždy v korespondenci

V Olomouci 10.03.2020

Oprávněná úřední osoba pro vyřízení: Ing. Lenka Poštolková, dveře č. 4.26

Telefon: 588488322

E-mail: lenka.postolkova@olomouc.eu

Oprávněná úřední osoba pro podepisování: Ing. Hana Zvoníčková

„OLMA, a.s. - změna ochranného pásma vodního zdroje II. stupně - rozšíření“

VEŘEJNÁ VYHLÁŠKA

POZVÁNKA K VEŘEJNÉMU PROJEDNÁNÍ NÁVRHU

Magistrát města Olomouce odbor životního prostředí jako věcně příslušný podle ustanovení § 104 odst. 2 písm. c) a § 106 odst. 1 zákona č. 254/2001 Sb., o vodách a o změně některých zákonů (dále jen "vodní zákon"), a jako místně příslušný vodoprávní úřad podle ustanovení § 11 zákona č. 500/2004 Sb., správní řád, ve znění pozdějších předpisů (dále jen "správní řád") zveřejňuje v souladu s ust. § 172 odst. 1 správního řádu návrh opatření obecné povahy včetně odůvodnění ve věci **OLMA, a.s. - změna ochranného pásma vodního zdroje II. stupně - rozšíření** na pozemcích parc. č. 467/157; 480/6; 481/1; 481/3; 481/4; 481/5; 481/6; 481/7; 482/1; 482/2; 482/3; 482/4; 483; 484/1; 484/2; 485/2; 485/3; 485/5; 486/1; 486/2; 486/3; 487/1; 487/2; 487/3; 487/4; 488; 489; 490/3; 490/4; 490/5; 491/1; 491/3; 491/4; 491/6; 491/7; 491/8; 491/9; 491/10; 491/11; 491/12; 491/13; 491/14; 491/15; 491/16; 491/17; 492/2; 492/37; 492/49; 492/50; 492/51; 492/52; 492/53; 492/54; 492/55; 492/56; 492/57; 492/58; 492/59; 492/60; 492/61; 492/62; 492/63; 492/64; 492/65; 492/66; 492/67; 492/68; 497/6; 497/7; 497/8; 497/9; 497/10; 547/1; 547/3; 547/4; 547/5; 584; 597/1; 597/2; 597/4; 597/5; 597/13; 597/14; 597/15; 597/16; 597/17; 337/16; 337/18; 337/20; 337/21; 337/22; 1868/3; 1868/4; 1868/5; 1868/6; 1868/16; 1868/17; 1868/18; 1868/39; 1868/40; 1868/58; 1868/61; 1868/73; 1868/74; 1869/1; 1869/2; 1869/3; 1872/1; 1872/2; 1872/3; 1881/2; 1882/2; 1882/3; 1882/5; 1882/6; 1917/3; 1917/4; 1917/5; 1917/6; 1917/7; 1917/8; 1917/9; 1918/1; 1918/2; 1918/4; 1918/16; 1918/17; 1918/25; 1918/26; 1918/27, katastrální území 616699|Bystrovany; 710873|Hodolany; 641227|Holice u Olomouce, obec 547026|Bystrovany; 500496|Olomouc, Olomoucký kraj, HGR 2220|Hornomoravský úval - severní část; 6612|Kulm Nížkého Jeseníku v povodí Moravy; 1622|Pliopleistocén Hornomoravského úvalu - jižní část, č.h.p. 4-10-03-1152-0-00|Hamerský náhon; 4-10-03-1151-0-00|Morava; 4-10-03-1130-0-00|Morava.

Návrh podala u odboru životního prostředí Magistrátu města Olomouce dne 09.08.2019 OLMA, a.s., IČO: 47675730, Pavelkova 597/18, Holice, 779 00 Olomouc 9, v zastoupení: Piňos Pavel, Mgr., advokát, IČO: 66257794, Kramářova 3379, Přerov I-Město, 750 02 Přerov 2 (dále jen „navrhovatel“).

Vodoprávní úřad k projednání návrhu změny ochranného pásma II. stupně vodního zdroje (dále jen „OPVZ“)

svolává jednání – veřejné projednání

na den

pondělí 04.05.2020 ve 14:00 hodin

které proběhne na Magistrátu města Olomouce, v zasedací místnosti Odboru dopravy a územního rozvoje, č. dv. 5.24.

Rozšíření ochranného pásma II. stupně OLMA, a.s. stanovuje MMOI formou opatření obecné povahy, jehož návrh MMOI současně s pozvánkou k veřejnému projednání návrhu (viz. níže) doručuje veřejnou vyhláškou.

NÁVRH OPATŘENÍ OBECNÉ POVAHY

OLMA, a.s. - změna ochranného pásma vodního zdroje II. stupně - rozšíření.

Magistrát města Olomouce odbor životního prostředí jako věcně příslušný podle ustanovení § 104 odst. 2 písm. c) a § 106 odst. 1 vodního zákona, ve znění pozdějších předpisů, a jako místně příslušný vodoprávní úřad podle ustanovení § 11 správního řádu na základě návrhu vlastníka vodního zdroje OLMA, tj. navrhovatele, podaného dne 09.08.2019

I. stanovuje

podle ustanovení § 30 vodního zákona za účelem ochrany vydatnosti, jakosti a zdravotní nezávadnosti zdroje *podzemní vody (vrtaných studní H1, H2, H3 hloubky 30 m, na pozemku parc. č. 1902/1 k.ú. Holice u Olomouce)*, HGR 2220|Hornomoravský úval - severní část;6612|Kulm Nízkého Jeseníku v povodí Moravy;1622|Pliopleistocén Hornomoravského úvalu - jižní část, č.h.p. 4-10-03-1152-0-00|Hamerský náhon;4-10-03-1151-0-00|Morava;4-10-03-1130-0-00|Morava, odběrné místo č. 530059,
rozšíření ochranného pásma II. stupně vodního zdroje OLMA, které se nachází na pozemcích

parc. č. 1868/73 v k.ú. Holice u Olomouce, parc. č. 1868/74 v k.ú. Holice u Olomouce, parc. č. 1868/61 v k.ú. Holice u Olomouce, parc. č. 1868/58 v k.ú. Holice u Olomouce, parc. č. 1868/5 v k.ú. Holice u Olomouce, parc. č. 1868/6 v k.ú. Holice u Olomouce, parc. č. 1868/3 v k.ú. Holice u Olomouce, parc. č. 1868/4 v k.ú. Holice u Olomouce, parc. č. 1872/3 v k.ú. Holice u Olomouce, parc. č. 1881/2 v k.ú. Holice u Olomouce, parc. č. 1872/1 v k.ú. Holice u Olomouce, parc. č. 1868/18 v k.ú. Holice u Olomouce, parc. č. 1868/39 v k.ú. Holice u Olomouce, parc. č. 1868/16 v k.ú. Holice u Olomouce, parc. č. 1868/17 v k.ú. Holice u Olomouce, parc. č. 1869/2 v k.ú. Holice u Olomouce, parc. č. 1869/3 v k.ú. Holice u Olomouce, parc. č. 1868/40 v k.ú. Holice u Olomouce, parc. č. 1869/1 v k.ú. Holice u Olomouce, parc. č. 1882/5 v k.ú. Holice u Olomouce, parc. č. 1882/2 v k.ú. Holice u Olomouce, parc. č. 1882/3 v k.ú. Holice u Olomouce, parc. č. 1918/16 v k.ú. Holice u Olomouce, parc. č. 1918/2 v k.ú. Holice u Olomouce, parc. č. 1918/25 v k.ú. Holice u Olomouce, parc. č. 1918/17 v k.ú. Holice u Olomouce, parc. č. 1917/5 v k.ú. Holice u Olomouce, parc. č. 1917/6 v k.ú. Holice u Olomouce, parc. č. 1917/4 v k.ú. Holice u Olomouce, parc. č. 1917/9 v k.ú. Holice u Olomouce, parc. č. 1917/7 v k.ú. Holice u Olomouce, parc. č. 1917/8 v k.ú. Holice u Olomouce,

na části pozemků parc. č. 1872/2 v k.ú. Holice u Olomouce, parc. č. 1882/6 v k.ú. Holice u Olomouce, parc. č. 1917/3 v k.ú. Holice u Olomouce, parc. č. 1918/1 v k.ú. Holice u Olomouce, parc. č. 1918/4 v k.ú. Holice u Olomouce, parc. č. 1918/26 v k.ú. Holice u Olomouce, parc. č. 1918/27 v k.ú. Holice u Olomouce podle záznamu podrobného měření změn č. 2622-3/2020,

parc. č. 337/16 v k.ú. Hodolany, parc. č. 337/21 v k.ú. Hodolany, parc. č. 337/22 v k.ú. Hodolany, parc. č. 337/18 v k.ú. Hodolany, parc. č. 337/20 v k.ú. Hodolany,

parc. č. 482/1 v k.ú. Bystrovany, parc. č. 482/2 v k.ú. Bystrovany, parc. č. 481/6 v k.ú. Bystrovany, parc. č. 481/7 v k.ú. Bystrovany, parc. č. 484/1 v k.ú. Bystrovany, parc. č. 484/2 v k.ú. Bystrovany, parc. č. 482/3 v k.ú. Bystrovany, parc. č. 483 v k.ú. Bystrovany, parc. č. 480/6 v k.ú. Bystrovany, parc. č. 485/2 v k.ú. Bystrovany, parc. č. 482/4 v k.ú. Bystrovany, parc. č. 481/4 v k.ú. Bystrovany, parc. č. 481/5 v k.ú. Bystrovany, parc. č. 481/1 v k.ú. Bystrovany, parc. č. 481/3 v k.ú. Bystrovany, parc. č. 485/3 v k.ú. Bystrovany, parc. č. 487/3 v k.ú. Bystrovany, parc. č. 487/4 v k.ú. Bystrovany, parc. č. 487/1 v k.ú. Bystrovany, parc. č. 487/2 v k.ú. Bystrovany, parc. č. 490/3 v k.ú. Bystrovany, parc. č. 490/4 v k.ú. Bystrovany, parc. č. 488 v k.ú. Bystrovany, parc. č. 489 v k.ú. Bystrovany, parc. č. 491/4 v k.ú. Bystrovany, parc. č. 491/6 v k.ú. Bystrovany, parc. č. 491/1 v k.ú. Bystrovany, parc. č. 491/3 v k.ú. Bystrovany, parc. č. 491/9 v k.ú. Bystrovany, parc. č. 491/10 v k.ú. Bystrovany, parc. č. 491/7 v k.ú. Bystrovany, parc. č. 491/8 v k.ú. Bystrovany, parc. č. 490/5 v k.ú. Bystrovany, parc. č. 486/1 v k.ú. Bystrovany, parc. č. 486/2 v k.ú. Bystrovany, parc. č. 491/14 v k.ú. Bystrovany, parc. č. 491/15 v k.ú. Bystrovany, parc. č. 491/12 v k.ú. Bystrovany, parc. č. 491/13 v k.ú. Bystrovany, parc. č. 492/2 v k.ú. Bystrovany, parc. č. 492/37 v k.ú. Bystrovany, parc. č. 491/16 v k.ú. Bystrovany, parc. č. 491/17 v k.ú. Bystrovany, parc. č. 492/49 v k.ú.

Bystrovany, parc. č. 491/11 v k.ú. Bystrovany, parc. č. 492/56 v k.ú. Bystrovany, parc. č. 492/57 v k.ú. Bystrovany, parc. č. 492/54 v k.ú. Bystrovany, parc. č. 492/55 v k.ú. Bystrovany, parc. č. 492/60 v k.ú. Bystrovany, parc. č. 492/61 v k.ú. Bystrovany, parc. č. 492/58 v k.ú. Bystrovany, parc. č. 492/59 v k.ú. Bystrovany, parc. č. 492/64 v k.ú. Bystrovany, parc. č. 492/65 v k.ú. Bystrovany, parc. č. 492/62 v k.ú. Bystrovany, parc. č. 492/63 v k.ú. Bystrovany, parc. č. 492/68 v k.ú. Bystrovany, parc. č. 492/66 v k.ú. Bystrovany, parc. č. 492/67 v k.ú. Bystrovany, parc. č. 492/52 v k.ú. Bystrovany, parc. č. 492/53 v k.ú. Bystrovany, parc. č. 492/50 v k.ú. Bystrovany, parc. č. 492/51 v k.ú. Bystrovany, parc. č. 597/17 v k.ú. Bystrovany, parc. č. 497/9 v k.ú. Bystrovany, parc. č. 497/10 v k.ú. Bystrovany, parc. č. 497/7 v k.ú. Bystrovany, parc. č. 497/8 v k.ú. Bystrovany, parc. č. 547/4 v k.ú. Bystrovany, parc. č. 547/5 v k.ú. Bystrovany, parc. č. 547/1 v k.ú. Bystrovany, parc. č. 547/3 v k.ú. Bystrovany, parc. č. 597/2 v k.ú. Bystrovany, parc. č. 597/4 v k.ú. Bystrovany, parc. č. 584 v k.ú. Bystrovany, parc. č. 597/15 v k.ú. Bystrovany, parc. č. 597/16 v k.ú. Bystrovany, parc. č. 597/13 v k.ú. Bystrovany, parc. č. 597/14 v k.ú. Bystrovany, parc. č. 597/5 v k.ú. Bystrovany, parc. č. 486/3 v k.ú. Bystrovany, parc. č. 467/157 v k.ú. Bystrovany, parc. č. 485/5 v k.ú. Bystrovany,

na části pozemků parc. č. 497/6 v k.ú. Bystrovany, parc. č. 597/1 v k.ú. Bystrovany, podle záznamu podrobného měření změn č. 840-83/2019,

Olomoucký kraj, HGR 2220|Hornomoravský úval - severní část;6612|Kulm Nížkého Jeseníku v povodí Moravy;1622|Pliopleistocén Hornomoravského úvalu - jižní část, č.h.p. 4-10-03-1152-0-00|Hamerský náhon;4-10-03-1151-0-00|Morava;4-10-03-1130-0-00|Morava.

Plocha rozšíření ochranného pásma II. stupně činí 141 959 m².

Pro stávající vodní zdroj (tři vrtané studny) bylo stanoveno Okresním úřadem Olomouc, ref. ŽP pod názvem „Olma – PHO I. stupně“ ochranné pásmo vodního zdroje I. stupně (OPVZ) rozhodnutím č.j. ŽP – 1704/99 – Je ze dne 1.3.1999, které nabylo právní moci dne 18.3.1999. OPVZ I. stupně je v současné době oplocené s výstražnými tabulkami s nápisem „Ochranné pásmo I. stupně vodního zdroje. Nepovolaným vstup zakázán“.

Samostatným rozhodnutím Okresního úřadu Olomouc, ref. ŽP pod názvem „Olma – PHO II. stupně“ bylo stanoveno ochranné pásmo vodního zdroje II. stupně (OPVZ) pod č.j. ŽP – 8116/98 – Je ze dne 30.3.1999, které nabylo právní moci dne 13.5.1999. Toto rozhodnutí bylo změněno Okresním úřadem Olomouc, ref. ŽP pod názvem „Upřesnění parcel nacházejících se v ochranném pásmu II. stupně vodního zdroje OLMA, a.s., v k.ú. Holice u Olomouce“ rozhodnutím č.j. ŽP – 5327 A/00 – To ze dne 19.12.2000, které nabylo právní moci dne 15.2.2001.

Ochranné pásmo II. stupně předmětného vodního zdroje je navrženo rozšířit o pozemky v k. ú. Holice u Olomouce, Hodolany a Bystrovany v bezprostředním okolí Hamerského náhonu proti směru jeho proudění nad jímacím územím. Na tyto pozemky navazují většinou nezastavěné parcely v severním a severovýchodním okolí stávajícího ochranného pásma (za silnicí, ale v dosahu čerpání), které také jsou navrženy do ochranného pásma II. stupně.

Východně od jímacího území za silnicí leží pozemky, odkud proudí podzemní voda k vodnímu zdroji OLMA, které by bylo vhodné z tohoto důvodu chránit ochranným pásmem.

II. nově stanovuje

podle ustanovení § 30 odst. 10 vodního zákona

A) ČINNOSTI poškozující nebo ohrožující vydatnost, jakost nebo zdravotní nezávadnost vodního zdroje, které NELZE v pásmu provádět; popřípadě způsob užívání pozemků a staveb v tomto pásmu ležících a to v následujícím rozsahu :

stávajícího a rozšířeného ochranného pásma II. stupně vodního zdroje OLMA:

- je zakázáno používat chlévskou mrvu (surový chlévský hnůj), tekutá statková hnojiva (kejda, močůvka a hnojůvka prasat a skotu), silážní šťávy, kapalná organická hnojiva, zřizovat hnojiště, kompostárny, sklady siláže, kejdy či močůvky, budovat velkokapacitní objekty živočišné výroby nebo objekty pro ustájení nemocného skotu, zřizovat skládky, nebo jiná zařízení, která by mohla mít vliv na jakost podzemních vod, jakož i umístování, skladování či shromažďování jakýchkoli odpadů,
- na území II. ochranného pásma je přípustná pouze výstavba zařízení, souvisejících s jímáním, čerpáním a úpravou podzemní vody,

- je zakázáno skladovat látky závadné vodám dle vodního zákona, přípravky na ochranu rostlin a lesa, ropné produkty a hnojiva,
- nejsou zde bez posouzení vodoprávním úřadem, na základě vyjádření hydrogeologa, povoleny činnosti, při kterých dochází k manipulaci s látkami ohrožujícími jakost nebo zdravotní nezávadnost vod a s látkami vykazujícími toxické, karcinogenní, mutagenní nebo teratogenní vlastnosti,
- provádění terénních úprav, melioračních zásahů, těžby nerostů a hornin, letecké aplikace chemických prostředků, zřizování tábořišť, změny kultury pozemků směrem k nižší ekologické stabilitě, skladování látek ohrožujících jakost nebo zdravotní nezávadnost vod musí posoudit vodoprávní úřad, na základě vyjádření hydrogeologa a kladného stanoviska provozovatele vodního zdroje,
- zásahy, jimiž se narušuje půdní vrstva, a zmenšuje mocnost krycích vrstev, zemní práce porušující půdní pokryv, těžba zemin a provozování zařízení, která mohou ovlivnit režim zvodnělých vrstev, musí posoudit vodoprávní úřad, na základě vyjádření hydrogeologa a kladného stanoviska provozovatele vodního zdroje,
- subjekty, které hospodaří na pozemcích v ochranném pásmu II, stupně zdrojů podzemních vod, nesmí na těchto pozemcích použít přípravky na ochranu rostlin, které jsou vyloučeny z použití v ochranném pásmu II. stupně zdrojů podzemní a povrchové vody nebo jsou vyloučeny z použití v ochranném pásmu II. stupně zdrojů podzemní vody,
- zakazuje se vypouštění odpadních vod do vod podzemních. Není rovněž povoleno vypouštět odpadní vody do Hamerského náhonu v úseku od odpojení tohoto náhonu od vodního toku Bystřice až po jižní hranici OP,
- na veřejných komunikacích se dopravními značkami vyjádří zákaz vjezdu vozidel přepravujících náklad, který může způsobit znečištění vody, omezení rychlosti, zákaz předjíždění a zastavení.

Zneškodňování havárie

Únik jakýchkoliv látek, které mohou ohrozit jakost nebo zdravotní nezávadnost vod nebo kontaminaci horninového prostředí, musí být oznámen Hasičskému záchrannému sboru České republiky nebo jednotkám požární ochrany nebo Policii České republiky, případně provozovateli vodního zdroje. Ke zneškodňování havárie se nesmí namísto pevného sorbentu použít odmašťovací kapaliny, emulgační přípravky nebo biodegradanty.

B) TECHNICKÁ OPATŘENÍ, která je třeba ve stávajícím i rozšířeném ochranném pásmu II. stupně vodního zdroje OLMA provést:

Ochranné pásmo II. stupně vodního zdroje se v terénu vyznačí v místech změny směru hranice nebo v jejich blízkosti a v místech se zvýšeným nebezpečím znečištění vodního zdroje.

C) DOBA OMEZENÍ

Platnost stanovení rozšíření ochranného pásma II. stupně vodního zdroje OLMA se stanovuje **na dobu neurčitou**.

Pro kontrolu dodržování ochranných opatření a pro ověřování účinnosti ochrany vodního zdroje bude dostačující stávající ověřování účinnosti ochrany vodního zdroje, které sestává zejména z dlouhodobého monitoringu hladin podzemních vod ve třech jímacích a čtyřech pozorovacích vrtech dle integrovaného povolení KÚ Olomouckého kraje a dále ve stávajícím ověřování kvality jímaných vod.

Odůvodnění:

Magistrát města Olomouce odbor životního prostředí obdržel dne 09.08.2019 žádost spol. OLMA, a.s., IČO: 47675730, Pavelkova 597/18, Holice, 779 00 Olomouc 9, v zastoupení: Piňos Pavel, Mgr., advokát, IČO: 66257794, Kramářova 3379, Přerov I-Město, 750 02 Přerov 2, o rozšíření ochranného pásma II. stupně vodního zdroje OLMA, ve smyslu ustanovení § 30 odst. 1 vodního zákona.

Žádost byla doplněna o další pozemky písemností ze dne 26.08.2019. Žádost nebyla podána na předepsaném formuláři a nebyly doloženy doklady potřebné k vydání OOP, proto vodoprávní úřad vyzval žadatele k doplnění podání v termínu do 29.11.2019 a řízení o návrhu OOP usnesením přerušil dnem 10.9.2019. Dne 25.11.2019 bylo vodoprávnímu úřadu doručeno doplnění podání v požadovaném rozsahu. Vodoprávní úřad prostudoval předloženou žádost a podklady a zjistil některé nepřesnosti v předložených podkladech. Postupem v souladu se základními zásadami činnosti správního orgánu dle správního řádu (zásada hospodárnosti a procesní ekonomie) projednal tyto nesrovnalosti ve dnech 14.01.2020 a 12.02.2020 se zástupci žadatele. Tyto nesrovnalosti byly odstraněny dne 19.02.2020.

Kompletní podkladovou dokumentaci pro rozšíření II. ochranného pásma vodního zdroje OLMA, a.s. zpracoval v souladu s vyhláškou č. 137/1999 Sb., kterou se stanoví seznam vodárenských nádrží a zásady pro stanovení a změny ochranných pásem vodních zdrojů, Výzkumný ústav vodohospodářský T. G. Masaryka, veřejná výzkumná instituce, Podbabská 2582/30, 160 00 Praha 6 v 10/2019 a to za účelem ochrany vydatnosti, jakosti a zdravotní nezávadnosti vodního zdroje.

Vodní zdroj OLMA (tři vrtané studny H1, H2, H3) byly uvedeny do trvalého užívání rozhodnutím ONV v Olomouci, odb. vodního a lesního hospodářství a zemědělství, č.j. voda 26/74 – Li dne 18.1.1974.

Pro stávající vodní zdroj bylo stanoveno Okresním úřadem Olomouc, ref. ŽP pod názvem „Olma – PHO I. stupně“ ochranné pásmo vodního zdroje I. stupně (OPVZ) rozhodnutím č.j. ŽP – 1704/99 – Je ze dne 1.3.1999, které nabylo právní moci dne 18.3.1999. OPVZ I. stupně je v současné době oplocené s výstražnými tabulkami s nápisem „Ochranné pásmo I. stupně vodního zdroje. Nepovolaným vstup zakázán“.

Samostatným rozhodnutím Okresního úřadu Olomouc, ref. ŽP pod názvem „Olma – PHO II. stupně“ bylo stanoveno ochranné pásmo vodního zdroje II. stupně (OPVZ) pod č.j. ŽP – 8116/98 – Je ze dne 30.3.1999, které nabylo právní moci dne 13.5.1999. Toto rozhodnutí bylo změněno Okresním úřadem Olomouc, ref. ŽP pod názvem „Upřesnění parcel nacházejících se v ochranném pásmu II. stupně vodního zdroje OLMA, a.s., v k.ú. Holice u Olomouce“ rozhodnutím č.j. ŽP – 5327 A/00 – To ze dne 19.12.2000, které nabylo právní moci dne 15.2.2001.

Povolení k odběru podzemních vod k potravinářským účelům a k veřejnému zásobování vodou je součástí integrovaného povolení, které vydal Krajský úřad Olomouckého kraje, odb. životního prostředí a zemědělství.

Zdůvodnění návrhu rozšíření ochranného pásma II. stupně:

Podle vodního zákona může být II. ochranné pásmo tvořeno jedním souvislým nebo více od sebe oddělenými územími v rámci hydrologického povodí nebo hydrogeologického rajonu. Vodoprávní úřad může ochranné pásmo II. stupně, je-li to účelné, stanovovat postupně po jednotlivých územích.

Proto není nutné, aby II. ochranné pásmo bylo ohraničeno stávajícími silničními komunikacemi. Účelnost ochrany vodních zdrojů v této exponované oblasti je zřejmá.

Stávající parametry jakosti čerpané surové vody jsou vysoké, umožňují využívání této čerpané podzemní vody bez výraznějších úprav přímo v potravinářském provozu.

Jako potenciálně prioritně rizikové pro vodní zdroj je považováno bezprostřední okolí Hamerského náhonu, jehož voda může případnou kontaminaci rychle transportovat do stávajícího II. ochranného pásma, kde podle podkladů dochází pravděpodobně k infiltraci této vody do vod podzemních, které jsou následně jímány vodním zdrojem OLMA, a.s.

Potenciálně rizikovým prostorem je oblast deprese na hladině podzemních vod, která podle podkladů významně přesahuje všemi směry stávající II. ochranné pásmo a ze které podzemní voda směřuje do jímacích studní vodního zdroje OLMA, a.s.

Proto bylo navrženo rozšířit stávající II. ochranné pásmo prioritně o pozemek Hamerského náhonu a pozemky s ním sousedící. Dále je vhodné zajistit navrhovanou ochranu zejména pro vybrané volné pozemky prioritně ve směru východně, jihovýchodně a severovýchodně do vzdálenosti cca 1 km od stávajícího vodního zdroje II. ochranným pásmem proti potenciální nežádoucí činnosti závadné vodám.

Stávající rozsah ochranných pásem v daných místních podmínkách dostatečně nezajišťuje ochranu vydatnosti, jakosti nebo zdravotní nezávadnosti vodního zdroje a navrhované rozšíření ochranného pásma II. stupně je tak důvodné (mimo jiné není splněn § 4 odst. 3 vyhlášky č. 137/1999 Sb.).

Současně s původní žádostí ze dne 9.8.2019 byl vodoprávnímu úřadu doložen Hydrogeologický posudek ve věci posouzení vlivu a provozu plánované stavby silnice I/46 Olomouc – východní tangenta na vodní zdroj společnosti OLMA, a.s., v k. ú. Holice u Olomouce, z jehož závěrů uvedených v kapitole 7 vyplynulo doporučení rozšíření ochranného pásma II. stupně předmětného vodního zdroje (s velmi vysokou vydatností se zatím vyhovující kvalitou vody), a to především z důvodu prokazatelného existujícího veřejného zájmu na jeho nutné rozšíření, bez něhož by nebyl stávající vodní zdroj zachován ve své kvalitě a do budoucna by dozajista došlo k jeho postupné degradaci a současně by takto nebyl naplněn smysl a účel vodního zákona, tj. ochrana povrchových a podzemních vod.

Pro informaci dále uvádíme, že ustanovení § 30 odst. 11 a 12 vodního zákona upravuje poskytování náhrad a nákladů spojených s technickými úpravami v ochranných pásmech vodních zdrojů a to následujícím způsobem, citujeme :

(11) *Za prokázané omezení užívání pozemků a staveb v ochranných pásmech vodních zdrojů náleží vlastníkům těchto pozemků a staveb náhrada, kterou jsou povinni na jejich žádost poskytnout v případě*

vodárenských nádrží vlastníci vodních děl umožňujících v nich vzdouvání vody, v ostatních případech oprávnění (§ 8) k odběru vody z vodního zdroje; je-li jich více, poměrně podle povoleného množství odebírané vody. Nedojde-li o poskytnutí náhrady k dohodě, rozhodne o jednorázové náhradě soud.

(12) *Náklady spojené s technickými úpravami v ochranných pásmech vodních zdrojů uloženými vodoprávním úřadem k ochraně vydatnosti, jakosti a zdravotní nezávadnosti nesou ti, kteří jsou oprávnění vodu z těchto vodních zdrojů odebírat, popřípadě o povolení k jejímu odběru žádají, u vodárenských nádrží pak vlastníci nebo stavebníci vodních děl sloužících ke vzdouvání vody.*

Žadatel k návrhu OPVZ doložil:

- žádost volnou formou z 8.8.2019
- doplnění žádosti z 26.8.2019
- hydrogeologický posudek ve věci posouzení vlivu a provozu plánované stavby silnice I/46 Olomouc – východní tangenta na vodní zdroje společnosti OLMA, a.s., v k. ú. Holice u Olomouce, který zpracoval Výzkumný ústav vodohospodářský T. G. Masaryka, veřejná výzkumná instituce, Podbabská 2582/30, 160 00 Praha 6 v 05/2018
- žádost na příslušném formuláři
- plnou moc
- kompletní podkladovou dokumentaci pro rozšíření II. ochranného pásma vodního zdroje OLMA, a.s., kterou zpracoval Výzkumný ústav vodohospodářský T. G. Masaryka, veřejná výzkumná instituce, Podbabská 2582/30, 160 00 Praha 6 v 10/2019, opravená byla doložena 14.2.2020
- záznam podrobného měření změn č. č. 840-83/2019 a 2622-3/2020 – tento nahradil ZPMZ č. 2605-83/2019
- seznam nemovitých věcí, na kterých je navrhováno ochranné pásmo, opraven dne 12.2.2020
- kolaudační rozhodnutí ONV v Olomouci, odb. vodního a lesního hospodářství a zemědělství, č.j. voda 26/74 – Li dne 18.1.1974
- integrované povolení, včetně změn, vydané Krajským úřadem Olomouckého kraje, odb. životního prostředí a zemědělství pro spol. OLMA, a.s.
- stanovisko Povodí Moravy, s.p., zn. PM-45284/2019/5203/Kr z 14.11.2019
- kopii katastrální mapy, výpis z KN.

Dále měl vodoprávní úřad k dispozici spisový materiál ke stávajícím vyhlášeným ochranným pásmům.

Na základě § 172 správního řádu, pozvánkou ze dne 14.02.2020 (vypravenou 21.02.2020) OŽP MMOI svolal jednání s dotčenými orgány k projednání uvedené věci.

Ve výše uvedené pozvánce ze dne 14.02.2020 byl dotčeným orgánům zaslán návrh OOP na stanovení změny ochranného pásma vodního zdroje II. stupně - rozšíření pro spol. OLMA, a.s. a byly vyzváni k uplatnění stanoviska k uvedenému návrhu opatření obecné povahy ve věci „OLMA, a.s. - změna ochranného pásma vodního zdroje II. stupně - rozšíření“ nejpozději v den ústního projednání.

Při ústním projednání dne 14.02.2020 byly se zástupci žadatele upřesněny drobné změny v návrhu OOP (vypuštění 2x uvedeného pozemku parc. č. 597/1 k.ú. Bystrovany, upřesnění plochy rozšíření OPVZ II. stupně, doplnění k.ú. do popisu OPVZ II. stupně, výrokové části II. A) a B) se týkají OPVZ II. stupně stávajícího i rozšířeného). Na jednání se dostavil pouze zástupce KHS OK a k projednávání věci neměl žádné připomínky. Žádný další dotčený orgán se k projednání nedostavil, ani vodoprávní úřad neobdržel žádná písemná stanoviska, proto vodoprávní úřad má za to, že dotčené orgány s návrhem souhlasí.

Proti opatření obecné povahy **nelze** v souladu s ustanovením § 173 odst. 2 správního řádu podat opravný prostředek. Soulad opatření obecné povahy s právními předpisy lze posoudit v přezkumném řízení.

V souladu s ustanovením § 172 odst. 4 správního řádu **může kdokoliv**, jehož práva, povinnosti nebo zájmy mohou být opatřením obecné povahy přímo dotčeny, **uplatnit u správního orgánu** (MMOI, odb. ŽP, vodoprávní úřad) **písemné připomínky nebo na veřejném jednání ústní připomínky. Připomínky mohou být podány nejpozději v den veřejného projednání**, k později uplatněným připomínkám nebude přihlédnuto. Správní orgán je povinen se připomínkami zabývat jako podkladem pro opatření obecné povahy a vypořádat se s nimi v jeho odůvodnění.

V souladu s ustanovením § 172 odst. 5 správního řádu pak **vlastníci nemovitostí**, jejichž práva, povinnosti nebo zájmy související s výkonem vlastnického práva mohou být opatřením obecné povahy přímo dotčeny, nebo určí-li tak správní orgán, i jiné osoby, jejich oprávněné zájmy mohou být opatřením obecné povahy přímo dotčeny, mohou podat proti návrhu opatření obecné povahy **písemné odůvodněné námitky** ke správnímu orgánu (MMOI, odb. ŽP, vodoprávní úřad) **ve lhůtě 30 dnů ode dne jeho zveřejnění, tj. do 24.04.2020** (dnem zveřejnění návrhu OOP je patnáctý den po vyvěšení tohoto návrhu na úřední desce MMOI – tj. 25.03.2020). Zmeškání úkonu nelze prominout. O námitkách rozhoduje správní orgán, který opatření obecné povahy vydává. Jestliže by vyřízení námítky vedlo k řešení, které přímo ovlivní oprávněné zájmy některé osoby jiným způsobem než návrh opatření obecné povahy, a není-li změna zjevně též v její prospěch, zjistí správní orgán její stanovisko. Rozhodnutí o námitkách, které musí obsahovat vlastní odůvodnění, se uvede jako součást odůvodnění opatření obecné povahy (§ 173 odst. 1). Proti rozhodnutí se nelze odvolat ani podat rozklad. Změna nebo zrušení pravomocného rozhodnutí o námitkách může být důvodem změny opatření obecné povahy.

S podklady pro stanovení ochranného pásma vodního zdroje se lze seznámit vždy v úřední dny Po, St: 08:00 - 12:00, 13:00 - 17:00 hod na Magistrátu města Olomouce, Odboru životního prostředí, č. dv. 4.26, nebo mimo úřední dny po dohodě s příslušným referentem.

Nechá-li se některý z dotčených osob zastupovat, předloží jeho zástupce vodoprávnímu úřadu písemnou plnou moc.

otisk razítka

MAGISTRÁT MĚSTA
OLOMOUCE
odbor životního prostředí
oddělení vodního hospodářství
771 27 (5)

Ing. Hana Zvoníčková
vedoucí oddělení vodního hospodářství

Doručení:

Podle ustanovení ust. §§ 25 a 172 odst. 1 správního řádu je tento návrh opatření obecné povahy doručován **veřejnou vyhláškou**.

Doručení veřejnou vyhláškou se provede tak, že se písemnost vyvěsí po dobu 15 dnů způsobem v místě obvyklým (úřední deska). Poslední den této lhůty je dnem zveřejnění (doručení). Dle ustanovení § 25 a § 26 správního řádu je písemnost zveřejněna také na úřední desce v elektronické podobě na adrese www.olomouc.eu.

MAGISTRÁT MĚSTA
OLOMOUCE
odbor životního prostředí
oddělení vodního hospodářství
771 27 (5)

10.3.2020

vyvěšeno / den, měsíc, rok / podpis a razítko

MAGISTRÁT MĚSTA
OLOMOUCE
odbor životního prostředí
oddělení vodního hospodářství
771 27 (5)

27.3.2020

sejmuto / den, měsíc, rok / podpis a razítko

Příloha :

- č. 1 Přehledná mapa ochranných pásem v měřítku 1 : 10 000
- č. 2 Mapa rozsahu ochranných pásem na kopii katastrální mapy v měřítku 1 : 3 000

Obdrží:

K vyvěšení :

- Úřední deska MMOI
- Úřední deska Obecního úřadu Bystrovany

navrhovatel

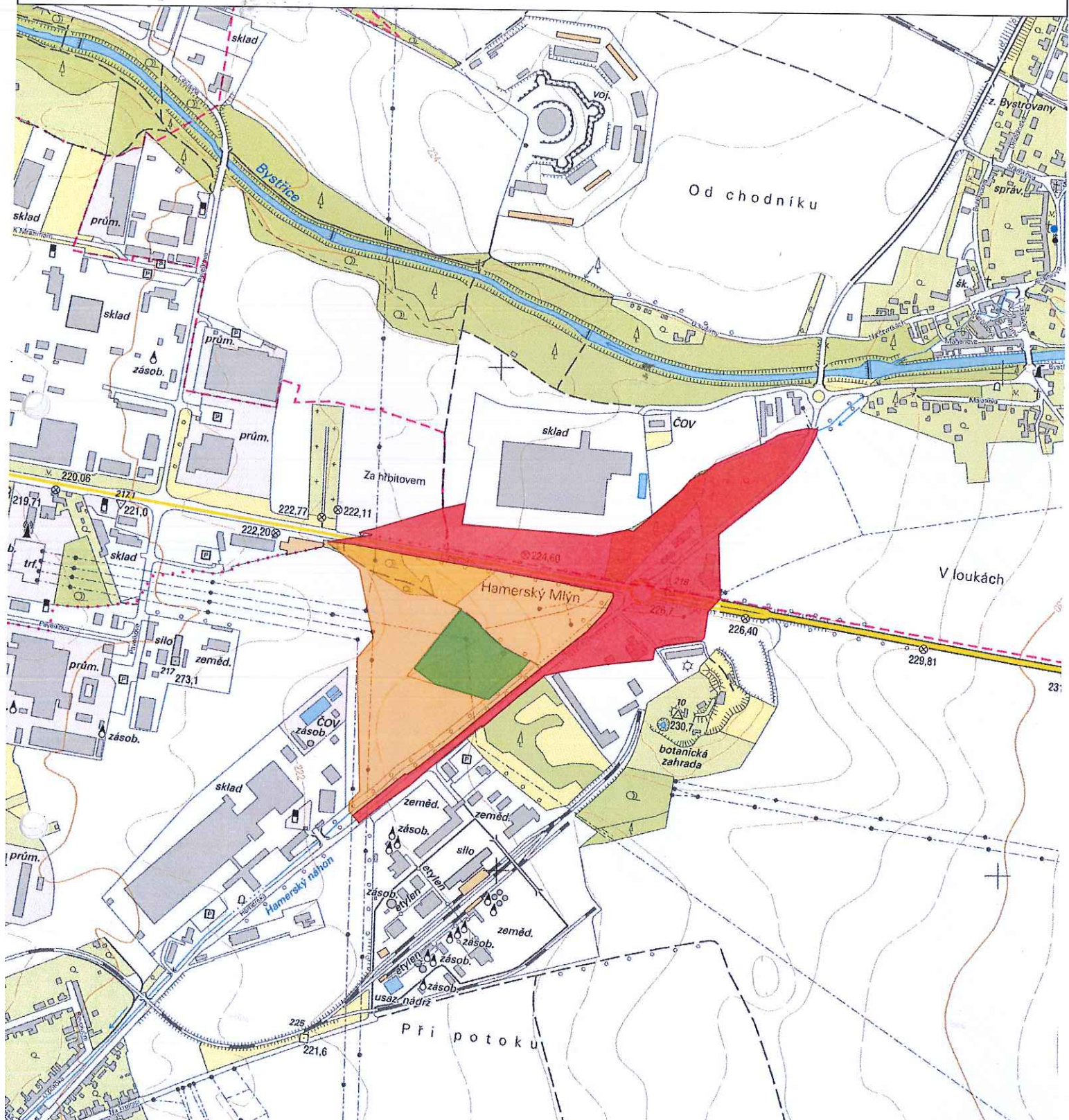
- OLMA, a.s., Pavelkova 597/18, Holice, 779 00 Olomouc 9, v zastoupení: Piňos Pavel, Mgr., advokát, Kramářova 3379, Přerov I-Město, 750 02 Přerov 2

vlastníci nemovitostí dotčených předmětným OOP a ostatní, kteří mohou být OOP dotčeni – veřejnou vyhláškou – viz. přílohy

Dotčené orgány a ostatní (na vědomí):


- Magistrát města Olomouce, Odbor životního prostředí - Oddělení ochrany ovzduší a státní správy odpadů, Hynaisova 34/10, Olomouc, 779 00 Olomouc 9
- Magistrát města Olomouce, odbor dopravy a územního rozvoje, Hynaisova 34/10, Olomouc, 779 00 Olomouc 9
- Krajská hygienická stanice Olomouckého kraje se sídlem v Olomouci, Wolkerova 74/6, Nová Ulice, 779 00 Olomouc 9
- Magistrát města Olomouce, odbor stavební - oddělení státní správy na úseku pozemních komunikací, Hynaisova 34/10, Olomouc, 779 00 Olomouc 9
- Magistrát města Olomouce, odbor životního prostředí - oddělení péče o krajinu a zemědělství, Hynaisova 34/10, Olomouc, 779 00 Olomouc 9
- Státní energetická inspekce, Gorazdova 1969/24, Praha 2-Nové Město, 120 00 Praha 2
- Magistrát města Olomouce, Odbor památkové péče, Hynaisova 34/10, Olomouc, 779 00 Olomouc 9
- Ministerstvo obrany, sekce ekonomická a majetková, Odbor ochrany územních zájmů a řízení programů nemovité infrastruktury, Svatopluková 2687/84, Židenice, 615 00 Brno 15
- Český telekomunikační úřad, Sokolovská 58/219, Praha 9-Vysočany, 190 00 Praha 9
- Povodí Moravy, s.p., Dřevařská 932/11, Brno-střed, Veverí, 602 00 Brno 2
- Magistrát města Olomouce, odbor stavební - oddělení pozemních staveb, Hynaisova 34/10, Olomouc, 779 00 Olomouc 9
- Magistrát města Olomouce, Odbor stavební - oddělení územně správní, Hynaisova 34/10, Olomouc, 779 00 Olomouc 9
- Ústřední kontrolní a zkušební ústav zemědělský, Hroznová 63/2, Brno-střed, Pisárky, 603 00 Brno 3
- spis

říloha č. 1
 Mapa rozsahu ochranných pásem na kopii základní mapy v měřítku 1:10 000
 (Zdroj: ČÚZK)



LEGENDA

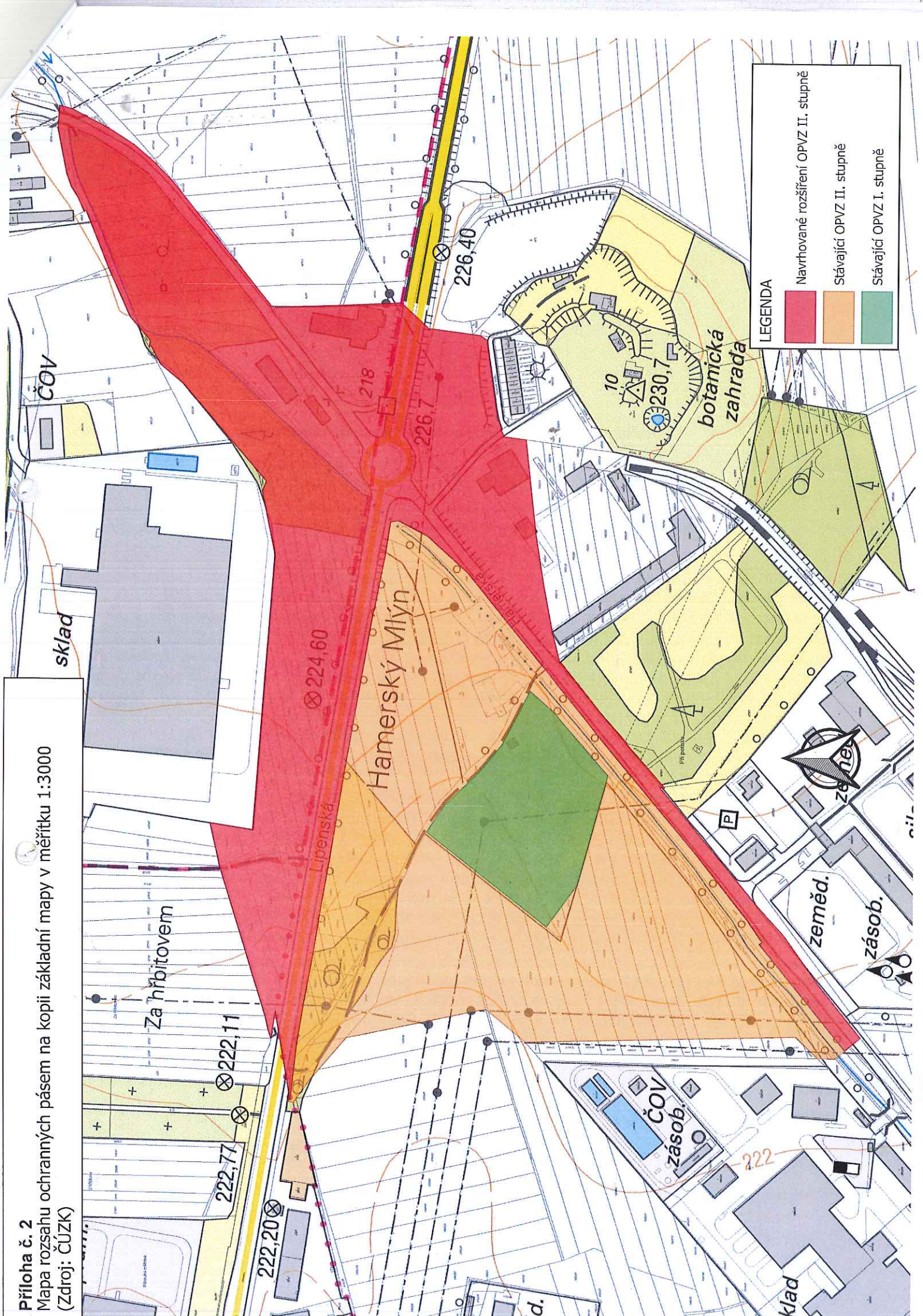
- Navrhované rozšíření OPVZ II. stupně
- Stávající OPVZ II. stupně
- Stávající OPVZ I. stupně



Příloha č. 2

Mapa rozsahu ochranných pásem v měřítku 1:3000

(Zdroj: ČÚZK)



LEGENDA

- Navrhované rozšíření OPVZ II. stupně
- Stávající OPVZ II. stupně
- Stávající OPVZ I. stupně