








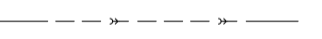


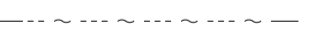

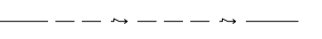



LEGENDA:

-  zeleň
-  chodníky
žulová dlažební kostka 5/5
písková/okrová barva
-  signální a varovné pásy
žulová dlažební kostka 5/5
šedá barva, hladká, řezaná
-  vjezd
žulová dlažební kostka 10/10
-  chodníky
betonová plošná dlažba
šedá, 40/40
-  betonová zámková dlažba 20/10
slepecká, barva bílá
-  projekt
-  hranice parcel podle KN
-  vodovod MOVO
-  jednotná kanalizace MOVO
-  plynovod NTL innogy
-  kabely ČD Telematika
-  kabely CETIN
-  kabely veřejného osvětlení TS Olomouc
-  podzemní kabely NN ČEZ Distribuce
-  podzemní kabely VN ČEZ Distribuce



souřadnicový systém: JTSK, výškový systém: B.p.v.

HLAVNÍ PROJEKTANT: ING. DOLEŽEL PETR	PROJEKTANT: ING. DOLEŽEL PETR	VYPRACOVAL: ING. DOLEŽEL MICHAL	DS GEO projekt Ing. Petr Doležel Průmyslová ul. 42, 779 00 Olomouc
KRAJ: OLOMOUCKÝ	MÍSTO: OLOMOUC	DATUM: 11/2019	FORMÁT: 3 A4
INVESTOR: STATUTÁRNÍ MĚSTO OLOMOUC - SMOL/ODUR/109C/66/2019/Var		MĚŘÍTKO: 1:500	STUPEŇ PD: DÚR+DSP
NÁZEV AKCE: ČERNÁ CESTA - CHODNÍK		ZAKÁZKA: 1045 34	SOUPRAVA: VÝKRES:
NÁZEV VÝKRESU: KOORDINAČNÍ SITUAČNÍ VÝKRES		C.3	