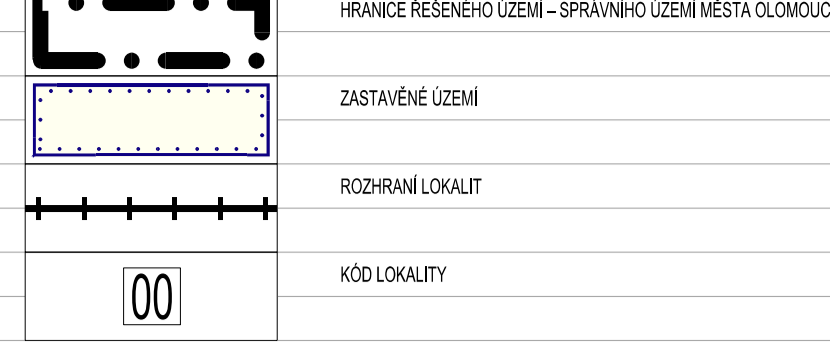
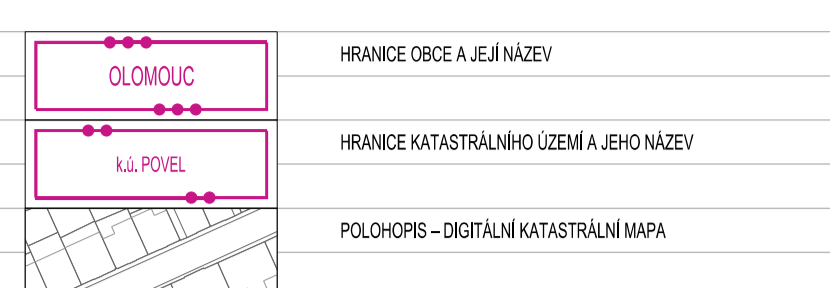


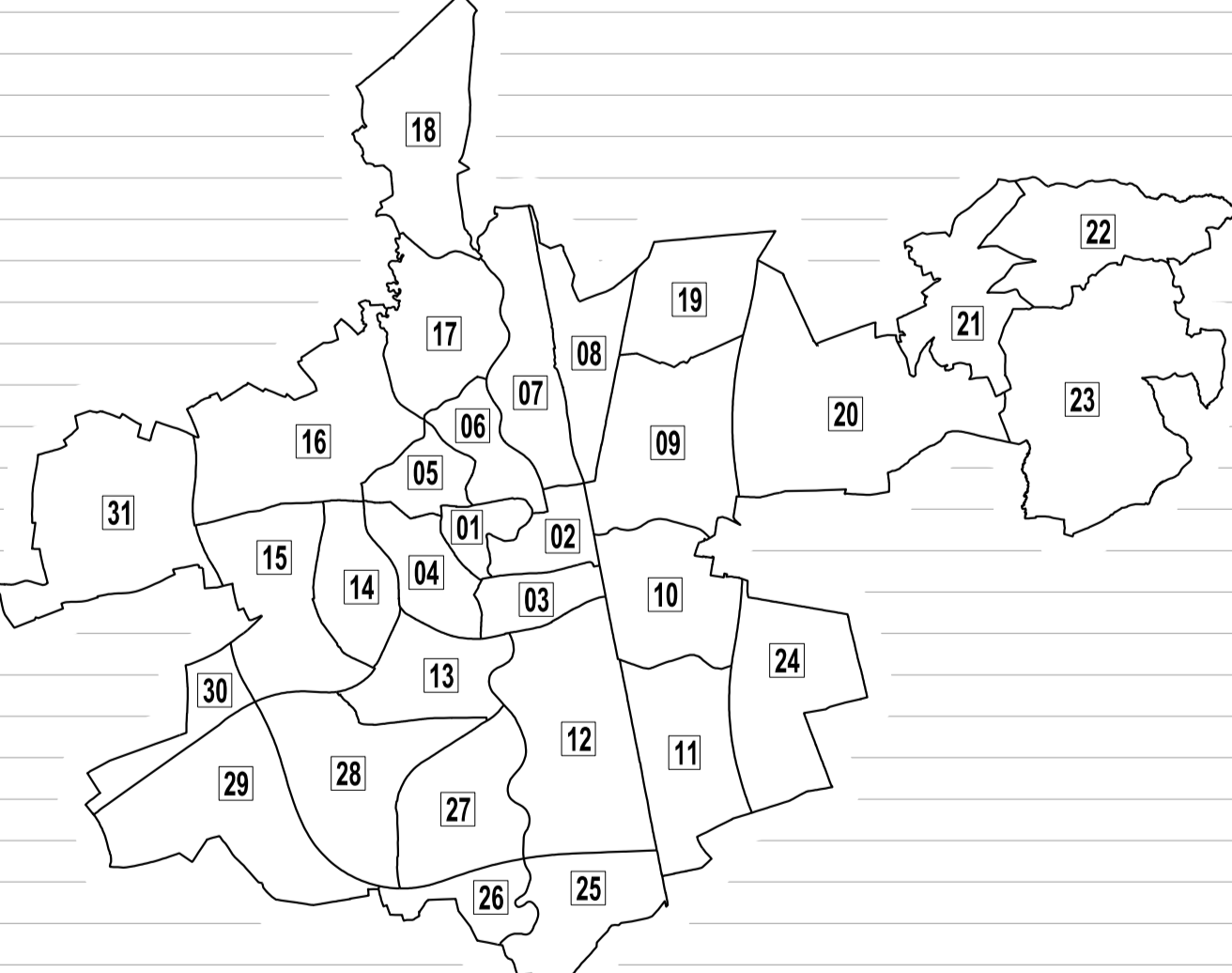
INFORMAČNÍ ČÁST



PRŮMYŠLOVÉ DÍLA



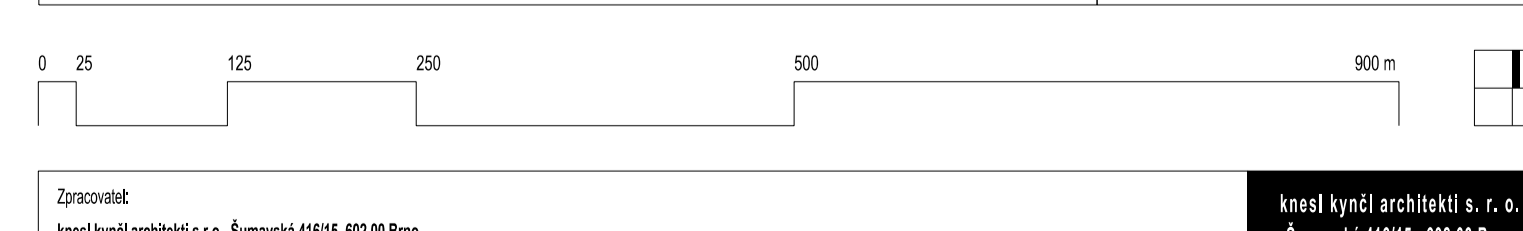
SPRÁVNÍ ROZDĚLENÍ ÚZEMÍ



- LOKALITA 01: HESTROVICE JAROK
- LOKALITA 17: ČERNOVSKÉ PŘEVYČKY
- LOKALITA 02: MARIÁNSKÁ - HODKOVSKÉ ČERNÉ
- LOKALITA 18: ČERNOVSKÝ
- LOKALITA 03: ROZKLADEK
- LOKALITA 19: TÝNEC
- LOKALITA 04: TŘEŠ SVĚTOVÝ - ÚSTŘEDNÍ ČÁST
- LOKALITA 20: DRÁHOV
- LOKALITA 05: LEŠOVSKÁ, BŘEŽNÁ A HEJŠOV
- LOKALITA 21: SVATÝ KOPETÍN
- LOKALITA 06: LAZEC
- LOKALITA 22: KAMROV
- LOKALITA 07: KATEŘIN, HROŠKOVO A ŽENOV
- LOKALITA 23: LHOV
- LOKALITA 08: ČERNOVSKÝ LES
- LOKALITA 24: HOŠŤKOVSKO
- LOKALITA 09: ČERNOVSKÉ PAVLOVŮVY A ABELKA
- LOKALITA 25: NOVÝ SVĚT
- LOKALITA 10: HODKOVY A VOJŠEK
- LOKALITA 26: KALUŽE
- LOKALITA 11: HOLEK
- LOKALITA 27: HŘEŠŤAVA A HOŠŤKOV
- LOKALITA 12: NOVÝ SVĚT A BUDĚTILE
- LOKALITA 28: SVAVOV
- LOKALITA 13: POŠT, BLAŽOVSKÁ A HOŠŤKOVSKÝ
- LOKALITA 29: MĚSTĚK
- LOKALITA 14: TRÁVĚVY VĚŠŤKOVSKÉ LAZE
- LOKALITA 30: TĚŠOVSKO
- LOKALITA 15: HESTROVSKÝ LES
- LOKALITA 31: TOPLAVY
- LOKALITA 16: HŘEŠŤAVA A HOŠŤKOV

ZÁZNAM O ÚČINNOSTI

| | |
|---|---|
| Společný orgán, který poskytl celou souhrnnou výstavbu: Zastupitelstvo obce Olomouc Předseda: Břetislav Zeman Záměrný: J. J. Datum vydání: 15. 12. 2011 | (Právní účinnost) Datum vydání: 15. 12. 2011 |
|---|---|



Vypracoval: Ing. Marek Černý, vedoucí oddělení územního plánování Magistrátu města Olomouce
 Schválil: Mgr. Petr Čížek, starosta obce Olomouc

ÚZEMNÍ PLÁN OLMOUC
 ÚPLNÉ ZMĚNĚ PO VYDÁNÍ SOUBORU ZMĚN Č. I.A.1, I.A.2, I.B A ZMĚN Č. II, IV, VI, VII, VIII, IX
 VÝKRES VEŘEJNĚ PROSPĚŠNÝCH STAVEB, OPATŘENÍ A ASANACÍ

Datum: 15. 12. 2011
 Měřítko: 1:5 000