











# REGULAČNÍ PLÁN RP-19 SÍDLIŠTĚ NOVÉ SADY - WERICHOVA













I.B.1. HLAVNÍ VÝKRES














1 : 2 000

## LEGENDA:

-  HRANICE ŘEŠENÉ PLOCHY
-  HRANICE JEDNOTLIVÝCH DRUHŮ POZEMKŮ
-  POZEMKY DOPRAVNÍ INFRASTRUKTURY (P1- P3)
-  POZEMKY VEŘEJNÝCH PROSTRANSTVÍ - KOMUNIKACE PRO MOTOROVOU DOPRAVU (K1)
-  POZEMKY VEŘEJNÝCH PROSTRANSTVÍ - KOMUNIKACE PRO PĚŠÍ DOPRAVU (K2)
-  POZEMKY VEŘEJNÝCH PROSTRANSTVÍ - NÁMĚSTÍ (K3)
-  POZEMKY SPECIFICKÉ (X)
-  POZEMKY VEŘEJNÝCH PROSTRANSTVÍ - PARKOVÁ ZELEN' (PZ)
-  POZEMKY STAVEB A ZAŘÍZENÍ OBČANSKÉHO VYBAVENÍ (OV1 - OV3)
-  POZEMKY BYTOVÝCH DOMŮ (BH)
-  POZEMKY STAVEB PRO BYDLENÍ (B1)

## LEGENDA DOPRAVNÍCH PRVKŮ A PLOCH:

- | STAV  | NÁVRH   | POPIS   |
|---|---|---|
|  |  | TRAMVAJOVÁ TRÁŤ (TRAMVAJOVÝ PÁS NA SAMOSTATNÉM TĚLESE / TRAMVAJOVÝ PÁS V PROSTORU KOMUNIKACE) |
|  |  | SILNIČNÍ KOMUNIKACE, MÍSTNÍ SBĚRNÉ A OBSLUŽNÉ KOMUNIKACE (MÍSTNÍ KOMUNIKACE II. a III. TŘÍDY) |
|  |  | CHODNÍKY A STEZKY PRO CHODCE A CYKLISTY (MÍSTNÍ KOMUNIKACE IV. TŘÍDY)                         |
|  |  | PARKOVACÍ A ODSTAVNÉ PLOCHY   |
|  |  | PODZEMNÍ PARKOVACÍ OBJEKTY  |
|  |  | NADZEMNÍ PARKOVACÍ OBJEKTY  |

-  STAVEBNÍ ČÁRA
-  VÝZNAMNÝ STROM
-  LINIOVÁ ZELEN'
-  SMĚRY VÝZNAMNÝCH POHLEDŮ
-  SOCHAŘSKÁ DÍLA
-  STAVBY OBČANSKÉHO VYBAVENÍ (A1 - A3)
-  STAVBY BYTOVÝCH DOMŮ (B)
-  STAVBY PRO BYDLENÍ (C)
-  STAVBY ŘADOVÝCH GARÁŽÍ (D)
-  STAVBY TECHNICKÉHO VYBAVENÍ (E)
-  STAVBY NAVRŽENÉ K PŘESTAVBĚ NA PARKOVACÍ OBJEKTY (F1)
-  STAVBY NAVRŽENÉ K PŘESTAVBĚ NA POLYFUNKČNÍ OBJEKT (F2)
-  STAVBY NAVRŽENÉ K DEMOLICI (G)

PROJEKTOVÁ ČINNOST, URBANISMUS, ÚZEMNÍ PLÁNOVÁNÍ, EKOLOGIE, GIS  
**URBANISTICKÉ STŘEDISKO OSTRAVA, s.r.o.**  
 OSTRAVA s.r.o. Spartakovců 3, Ostrava-Poruba, 70800 tel: 596 939 530, 596 939 531

ZODP.PROJEKTANT:	ING.ARCH.HELENA SALVETOVÁ	ZAK.ČÍSLO:	U - 595
ZPRACOVATEL:	ING.ARCH.HELENA SALVETOVÁ	DATUM:	ŘÍJEN 2018
OBJEDNATEL:	STATUTÁRNÍ MĚSTO OLOMOUC		

