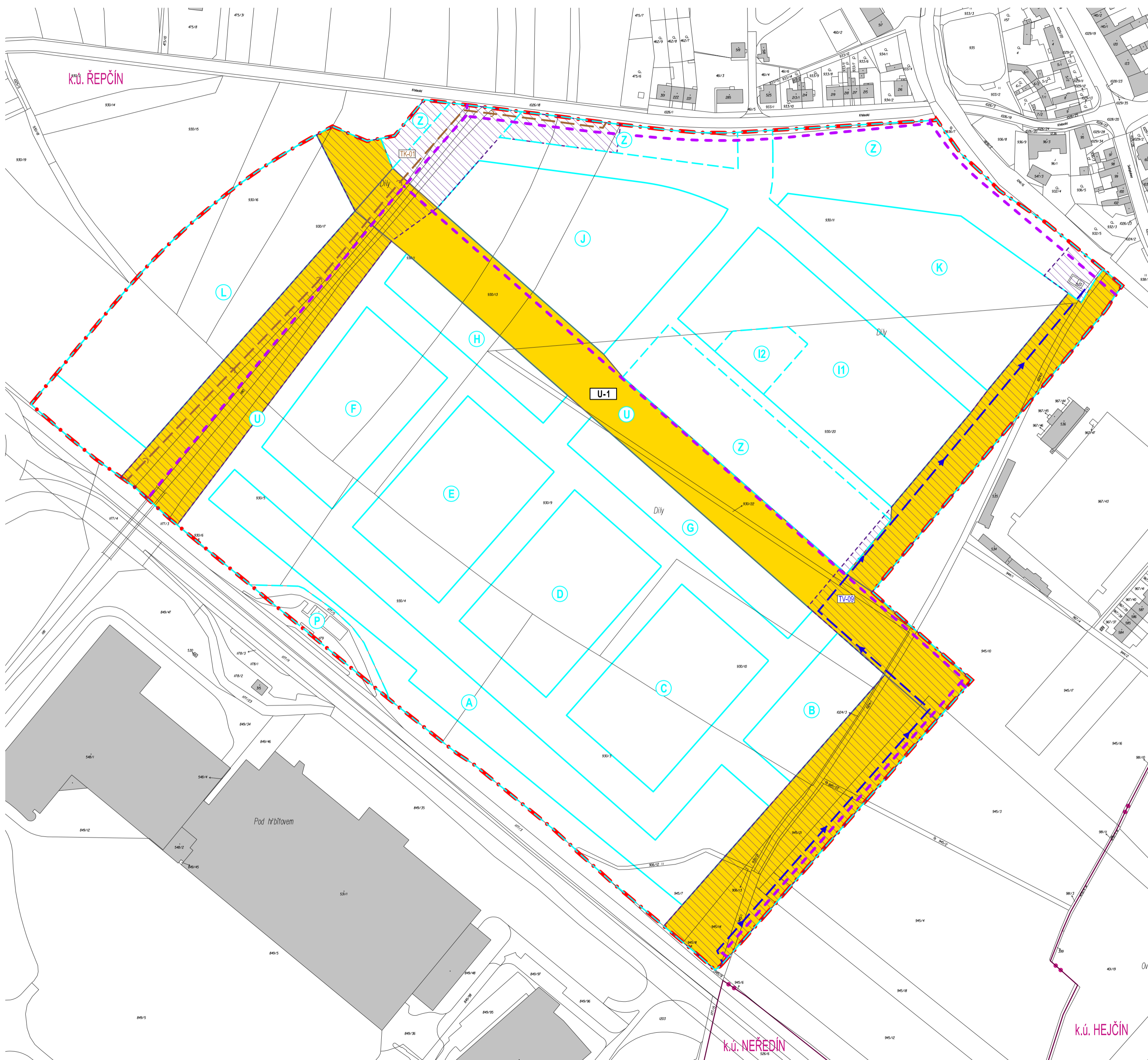



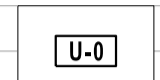

# I/02 VÝKRES VEŘEJNĚ PROSPĚŠNÝCH STAVEB, OPATŘENÍ A ASANACÍ

# REGULAČNÍ PLÁN PRAŽSKÁ-VÝCHOD



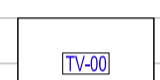




## LEGENDA





VEŘEJNĚ PROSPĚŠNÉ STAVBY PRO DOPRAVNÍ INFRASTRUKTURU, PRO NEŽ LZE PRÁVA K POZEMKŮM A STAVBÁM VYVLASTNIT

-  POZEMEK VEŘEJNÝCH PROSTRANSTVÍ
-  OZNAČENÍ POZEMKU VEŘEJNÝCH PROSTRANSTVÍ
-  KORIDOR CYKLISTICKÉ DOPRAVY (O MINIMÁLNÍ ŠÍŘCE 2 METRY)




VEŘEJNĚ PROSPĚŠNÉ STAVBY PRO TECHNICKOU INFRASTRUKTURU, PRO NEŽ LZE PRÁVA K POZEMKŮM A STAVBÁM VYVLASTNIT

-  KORIDOR TECHNICKÉ INFRASTRUKTURY
-  VODOVODNÍ ŘÁD
-  KÓD VODOVODNÍHO ŘÁDU
-  KANALIZAČNÍ STOKA
-  KÓD KANALIZAČNÍ STOKY

## INFORMATIVNÍ PRVKY

-  HRANICE ŘEŠENÉHO ÚZEMÍ
-  HRANICE NAVRŽENÝCH SOUBORŮ POZEMKŮ
-  ROZHRANÍ POZEMKŮ S ODLIŠNÝM VYUŽITÍM
-  OZNAČENÍ POZEMKU K ZÁSTAVBĚ

## PRVKY MAPOVÉHO DÍLA

-  POLOHOPIŠ – DIGITÁLNÍ KATASTRÁLNÍ MAPA
-  HRANICE KATASTRÁLNÍHO ÚZEMÍ A JEHO NÁZEV
-  SOUČASNÉ STAVBY (MIMO ŘEŠENÉ ÚZEMÍ)



## ZÁZNAM O ÚČINNOSTI

Správní orgán, který územní plán vydal: <b>Zastupitelstvo města Olomouce</b>	Datum nabytí účinnosti regulačního plánu:
Položovatel: <b>Magistrát města Olomouce, Odbor koncepce a rozvoje, Hymalajova 10, 779 11 Olomouc</b>	Podpis:
Oprávněná osoba pořizovatele: <b>Ing. Marek Černý, vedoucí odboru koncepce a rozvoje Magistrátu města Olomouce</b>	

Zpracovatel: <b>knesl kyncl architekti s.r.o., Šumavská 416/15, 602 00 Brno</b>	Podpis:
Garant projektu: <b>doc. Ing. arch. Jakub Kyncl, Ph.D., ČKA 02672</b>	
Zpracovatelský tým: <b>Ing. arch. Jiří Knešl, doc. Ing. arch. Jakub Kyncl, Ph.D., Ing. arch. Jan Špiřík, Ing. arch. Katarína Vankulová, Ing. arch. Bohuš Zoubek</b>	

Otjechnatel: <b>Diharia Investments, s.r.o., U Kamýku 284/11, Praha 4 – Kamýk, PSČ 142 00</b>	<b>knesl kyncl architekti s.r.o.</b> Šumavská 416/15, 602 00 Brno tel.: +420 541 592 134 www.knesl-kyncl.com
--	---

Název akce: <b>REGULAČNÍ PLÁN PRAŽSKÁ-VÝCHOD NÁVRH PRO VEŘEJNÉ PROJEDNÁNÍ</b>	Datum: 12 / 2018
Název výkresu: <b>VÝKRES VEŘEJNĚ PROSPĚŠNÝCH STAVEB, OPATŘENÍ A ASANACÍ</b>	Formát: 841 x 420 mm
	Číslo zakázky: 00567_B2
	Mřítko: 1 : 2 000
	Číslo výkresu: I/02