






















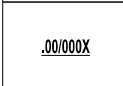

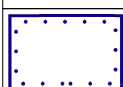

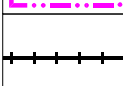
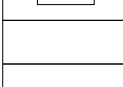















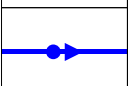
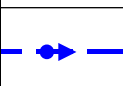
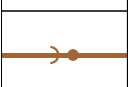
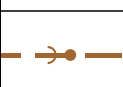







STAV, ROZVOJ ÚZEMNÍ REZERVA

		PLOCHY SMÍŠENÉ OBYTNÉ (B)
		PLOCHY SMÍŠENÉ VÝROBNÍ (V)
		PLOCHY VEŘEJNÉ REKREACE (R)
		PLOCHY INDIVIDUÁLNÍ REKREACE (Z)
		PLOCHY VEŘEJNÉHO VYBAVENÍ (O)
		PLOCHY VEŘEJNÝCH PROSTRANSTVÍ (P)
		PLOCHY DOPRAVNÍ INFRASTRUKTURY (D)
		PLOCHY TECHNICKÉ INFRASTRUKTURY (T)
		PLOCHY ZEMĚDĚLSKÉ (N)
		PLOCHY LESNÍ (L)
		PLOCHY VODNÍ A VODOHOSPODÁŘSKÉ (W)

	KÓD STABILIZOVANÉ PLOCHY
	KÓD ROZVOJOVÉ PLOCHY
	KÓD PLOCHY NEBO KORIDORU ÚZEMNÍ REZERVY
	HRANICE ZASTAVĚNÉHO ÚZEMÍ
	HRANICE KOMPAKTNÍHO SÍDLA
	ROZHRANÍ LOKALIT
	KÓD LOKALITY
	ROZHRANÍ PLOCH
	PLOCHA, VE KTERÉ JE ROZHODOVÁNÍ O ZMĚNÁCH V ÚZEMÍ PODMÍNĚNO UZAVŘENÍM DOHODY O PARCELACI, A JEJÍ KÓD
	PLOCHA, VE KTERÉ JE ROZHODOVÁNÍ O ZMĚNÁCH V ÚZEMÍ PODMÍNĚNO ZPRACOVÁNÍM ÚZEMNÍ STUDIE, A JEJÍ KÓD
	PLOCHA, VE KTERÉ JE ROZHODOVÁNÍ O ZMĚNÁCH V ÚZEMÍ PODMÍNĚNO ZPRACOVÁNÍM ÚZEMNÍ STUDIE, A JEJÍ KÓD
	MĚSTSKÉ SUBCENTRUM HLAVNÍ
	ZELEŇ LINIOVÁ
	PĚŠÍ PROPOJENÍ
	KORIDOR CYKLISTICKÉ DOPRAVY DC-01
	HODNOTNÁ ČÁST KRAJINY
	OP KOLEM KULT. PAMÁTEK AREÁLU CHRÁMU NAVŠTÍVENÍ PANNY MARIE NA SV. KOPEČKU A AREÁLU BÝV. KLÁŠTERA HRADISKO
	CHRÁNĚNÁ OBLAST PŘIROZENÉ AKUMULACE VOD (CHOPAV) KVARTÉR ŘEKY MORAVY
	MONITOROVACÍ VRT ČHMÚ A JEHO OCHRANNÉ PÁSMO
	ZÁJMOVÉ ÚZEMÍ MO PRO NADZEMNÍ STAVBY PRO VEŠKEROU NADZEMNÍ VÝSTAVBU

STAV NÁVRH ÚZEMNÍ REZERVA

			TRAMVAJOVÁ TRATĚ
			TRAMVAJOVÉ OBRATIŠTĚ
			VODOVODNÍ ŘÁD HLAVNÍ
			KANALIZAČNÍ STOKA HLAVNÍ
			KANALIZAČNÍ STOKA VÝZNAMNÁ
			KORIDOR TECH. INFRASTRUKTURY
			OCHRANNÉ ZATRAVNĚNÍ

 ÚZEMÍ DOTČENÉ ROZSUDKEM KRAJSKÉHO SOUDU

ÚZEMNÍ PLÁN OLOMOUC
SOUBOR ZMĚN Č. I.B

knesl kyncl architekti s.r.o.
Šumavská 416/15, 602 00 Brno
tel./fax: +420 541 592 134
www.knesl-kyncl.com

KOORDINAČNÍ VÝKRES – LEGENDA

Zm.I.B/II/01-LEG