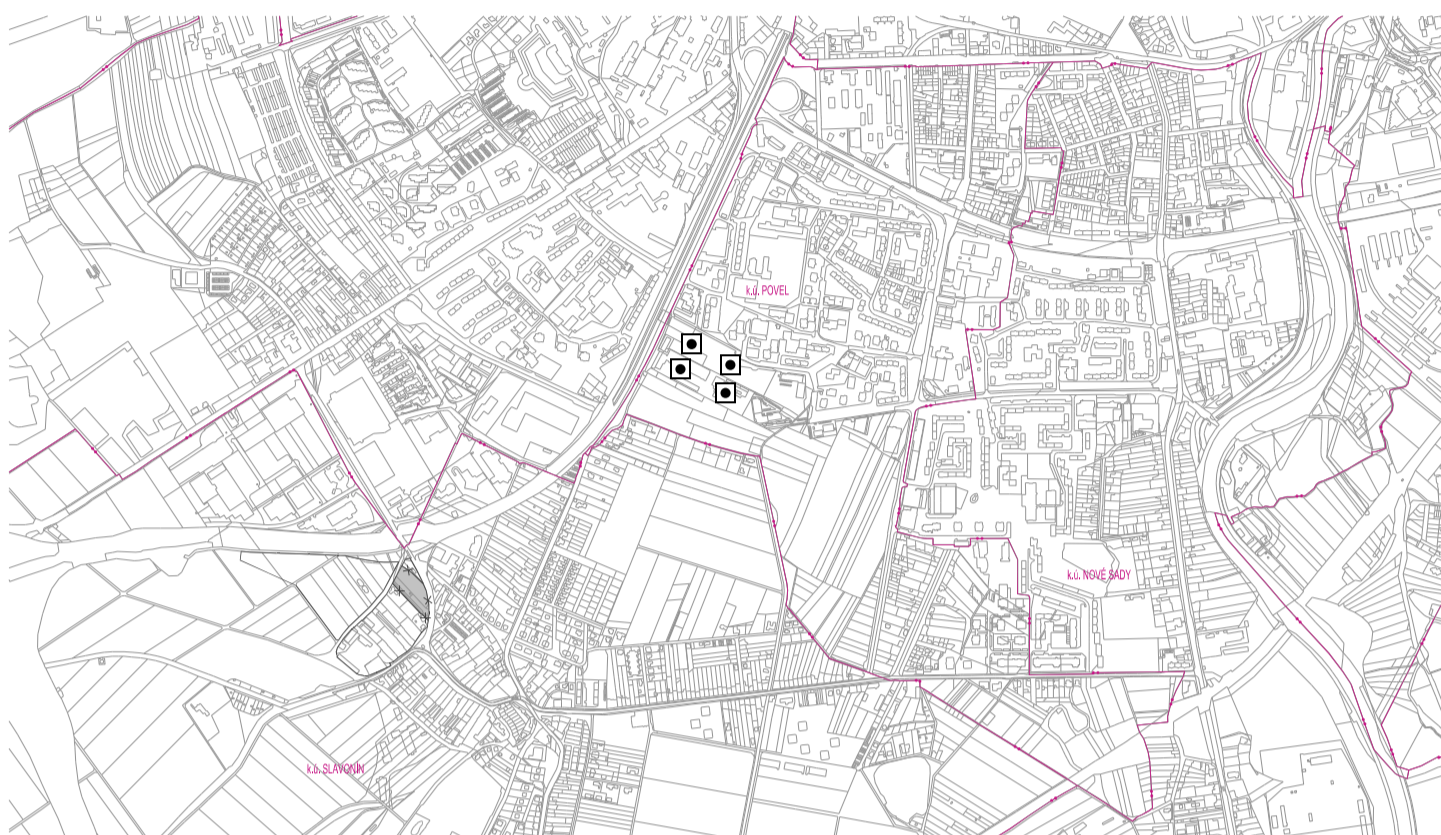






CHVÁLKOVICE



SLAVONÍN, POVEL

10 / 14 m	JEVY RUŠENÉ V RÁMCI SOUBORU ZMĚN Č. I.A.2 ÚP OLOMOUC	
■	SPECIFICKÁ VÝŠKA 1	 MAXIMÁLNÍ VÝŠKA ZÁSTAVBY – ZRUŠENO
▼▼▼▼▼	MĚSTSKÉ SUBCENTRUM HLAVNÍ	 MĚSTSKÉ SUBCENTRUM HLAVNÍ – ZRUŠENO

ROZHRANÍ PLOCH	PRVKY MAPOVÉHO DÍLA	
	 HRANICE KATASTRÁLNÍHO ÚZEMÍ A JEHO NÁZEV	
	 POLOHOPIS – DIGITÁLNÍ KATASTRÁLNÍ MAPA	

ZÁZNAM O ÚČINNOSTI

Správní orgán, který změnu územního plánu vydal: Zastupitelstvo města Olomouce	(otisk úředního razítka)
Datum nabytí účinnosti změny: 28. 9. 2017	
Pořizovatel: Magistrát města Olomouce	
Oprávněná úřední osoba pořizovatele: Ing. Marek Černý, vedoucí odboru koncepce a rozvoje Magistrátu města Olomouce	



Zpracovatel: knesl kynčl architekti s.r.o., Šumavská 416/15, 602 00 Brno		knesl kynčl architekti s. r. o. Šumavská 416/15, 602 00 Brno tel./fax: +420 541 592 134 www.knesl-kyncl.com
Garant projektu: doc. Ing. arch. Jakub Kynčl, Ph.D., ČKA 02672	Podpis:	
Koncepce: doc. Ing. arch. Jakub Kynčl, Ph.D., Ing. arch. Jiří Knesl, Ing. arch. Jan Špírit, Ing. arch. Bohuš Zoubek	Spolupráce: Ing. arch. Josef Hajný, Ing. arch. Katarína Vankušová, Bc. Kamila Vystrčilová	
Technická infrastruktura: Ing. Vítězslav Vaněk	ÚSES, krajina: AGERIS s.r.o., RNDr. Josef Glos, RNDr. Jiří Kocián	
Dopravní infrastruktura: Atelier DPK, s.r.o., Ing. Kateřina Polesná	Zábor půdního fondu: knesl kynčl architekti s.r.o., Ing. arch. Jiří Knesl	

Objednatel: Statutární město Olomouc, Horní náměstí č. p. 583, 779 11 Olomouc

Pořizovatel: Magistrát města Olomouce, Odbor koncepce a rozvoje, Hynaisova 10, 779 11 Olomouc

Název akce: <h1 style="text-align: center;">ÚZEMNÍ PLÁN OLOMOUC</h1> <h2 style="text-align: center;">SOUBOR ZMĚN Č. I.A.2</h2>	Datum: 2017 Formát: 210 X 594 mm Číslo zakázky: 00222_70
Název výkresu: <h2 style="text-align: center;">SCHÉMA VÝŠKOVÉ REGULACE A POLYCENTRICKÉHO SYSTÉMU</h2>	Měřítko: 1 : 20 000 Číslo výkresu: Zm.I.A.2/1/S1