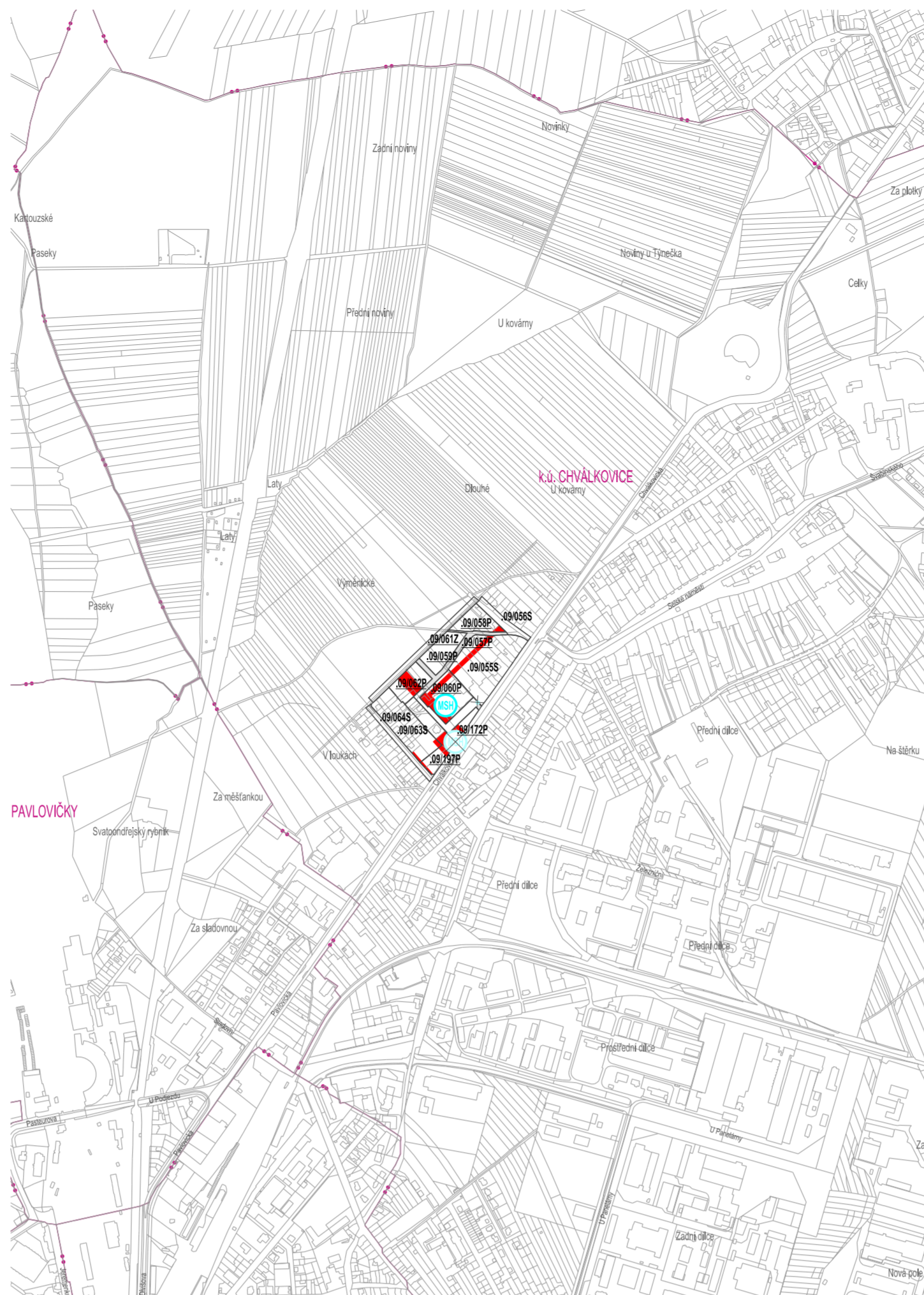
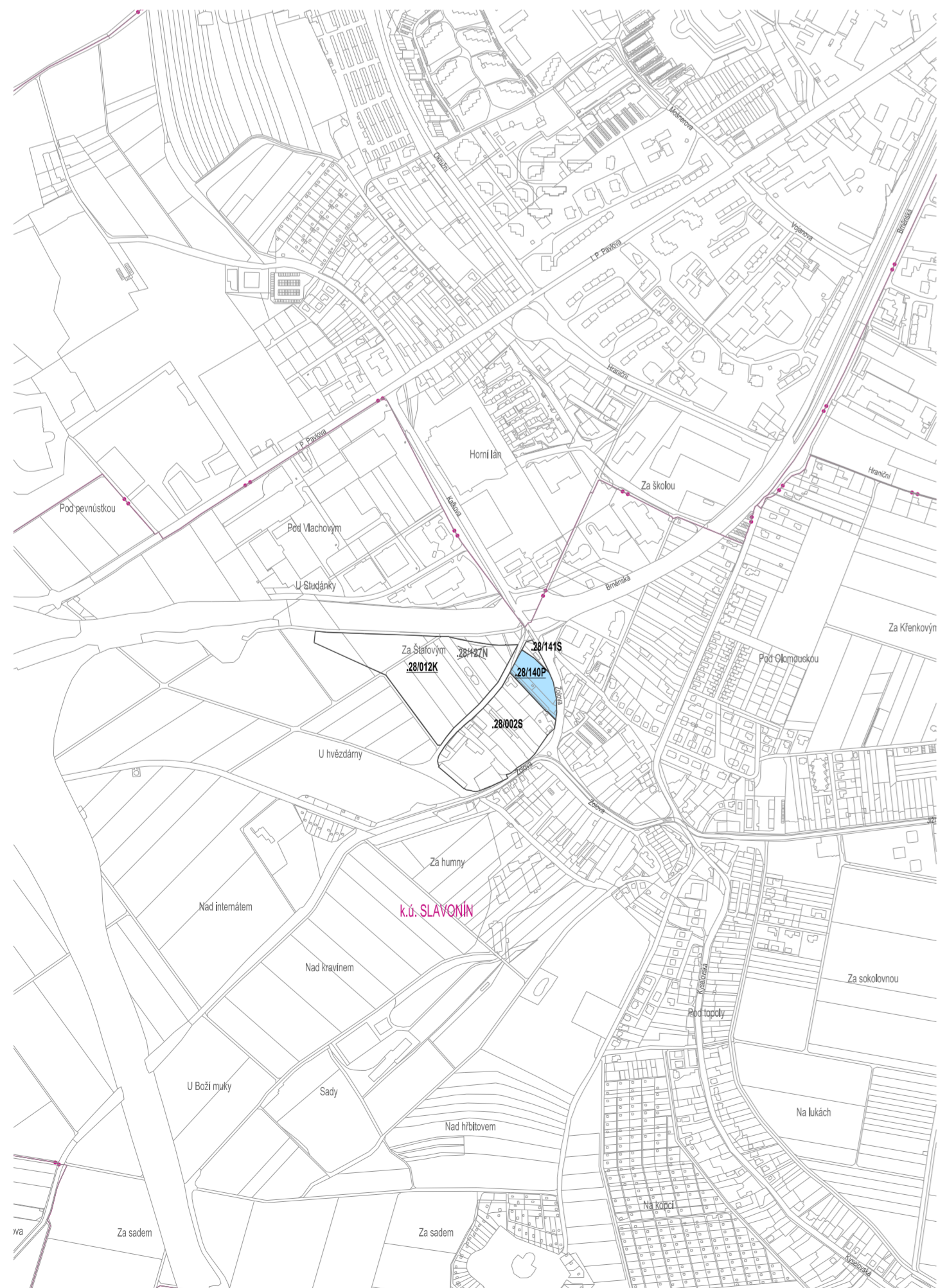


TOPOLANY



CHVÁLKOVICE



SLAVONÍN



CHVÁLKOVICE-VÝCHOD

| STAV ROZVOJŮ | |
|--------------|------------------------------------|
| | PLOCHY SMÍŠENÉ OBYTNÉ (B) |
| | PLOCHY VEŘEJNÝCH PROSTRANSTVÍ (P) |
| | PLOCHY VODNÍ A VODOHOSPODÁŘSKÉ (W) |
| | KÓD PLOCHY STABILIZOVANÉ |
| | KÓD PLOCHY ROZVOJOVÉ |
| | ROZHRANÍ PLOCH |
| | MĚSTSKÉ SUBCENTRUM HLAVNÍ |

JEVY RŮŠENÉ V RÁMCI SOUBORU ZMĚN Č. I.A.2 ÚP OLOMOUC

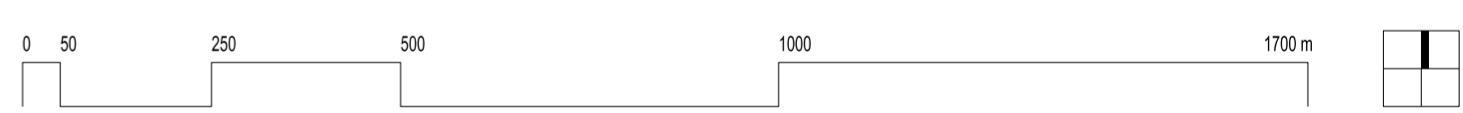
| | |
|--|-------------------------------------|
| | KÓD STABILIZOVANÉ PLOCHY – ZRUŠENO |
| | PĚŠÍ PROPOJENÍ – ZRUŠENO |
| | MĚSTSKÉ SUBCENTRUM HLAVNÍ – ZRUŠENO |

PRVKY MAPOVÉHO DÍLA

| | |
|--|--|
| | HRANICE KATASTRÁLNÍHO ÚZEMÍ A JEHO NÁZEV |
| | POLOHOPIŠ – DIGITÁLNÍ KATASTRÁLNÍ MAPA |
| | HRANICE SPRÁVNÍHO ÚZEMÍ MĚSTA OLOMOUCE |

ZÁZNAM O ÚČINNOSTI

| | |
|---|--------------------------|
| Správní orgán, který změnu územního plánu vydal: Zastupitelstvo města Olomouce | |
| Datum nabytí účinnosti změny: 28. 9. 2017 | |
| Pořizovatel: Magistrát města Olomouce | |
| Oprávněná úřední osoba pořizovatele: Ing. Marek Černý, vedoucí odboru koncepce a rozvoje Magistrátu města Olomouce | (otisk úředního razítka) |



| | |
|---|---|
| Zpracovatel: knesl kyncl architekti s.r.o., Šumavská 416/15, 602 00 Brno | |
| Garant projektu: doc. Ing. arch. Jakub Kyncl, Ph.D., ČKA 02872 | Podpis: doc. Ing. arch. Jakub Kyncl, Ph.D., Ing. arch. Jiří Knesl, Ing. arch. Jan Špihl, Ing. arch. Bohuš Zoubek |
| Koncepcce: Spolupříspěvk: | Ing. arch. Josef Hájný, Ing. arch. Katarína Vankušová, Bc. Kamilla Vystřelková |
| Technická infrastruktura: Ing. Vilém Slavík | USES, krajina: AGENS s.r.o. |
| Dopravní infrastruktura: Atelier DPK, s.r.o. Ing. Kateřina Polesná | Zábor půdního fondu: knesl kyncl architekti s.r.o. Ing. arch. Jiří Knesl |
| Objednatel: Statutární město Olomouc, Horní náměstí č.p. 583, 779 11 Olomouc | |

| | |
|---|--|
| Pořizovatel: Magistrát města Olomouce, Odbor koncepce a rozvoje, Hynalskova 10, 779 11 Olomouc | |
|---|--|

| | |
|--|---------------------------------|
| Název akce: ÚZEMNÍ PLÁN OLOMOUC SOUBOR ZMĚN Č. I.A.2 | Datum: 2017 |
| Název výkresu: HLAVNÍ VÝKRES | Formát: 630 X 594 mm |
| | Číslo zakázky: 0022_70 |
| | Měřítko: 1 : 10 000 |
| | Číslo výkresu: Zm.IA.2/002.1 |