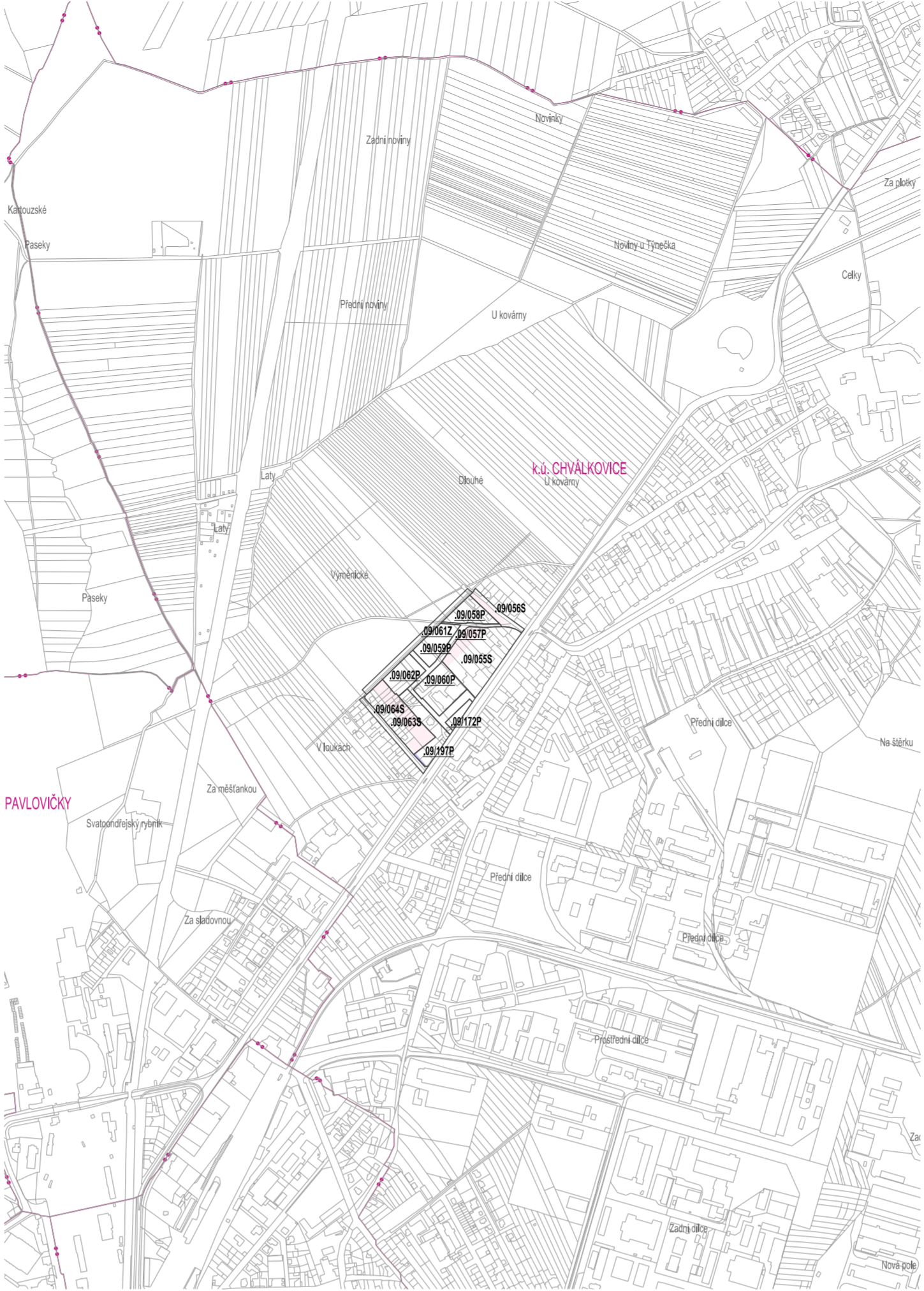
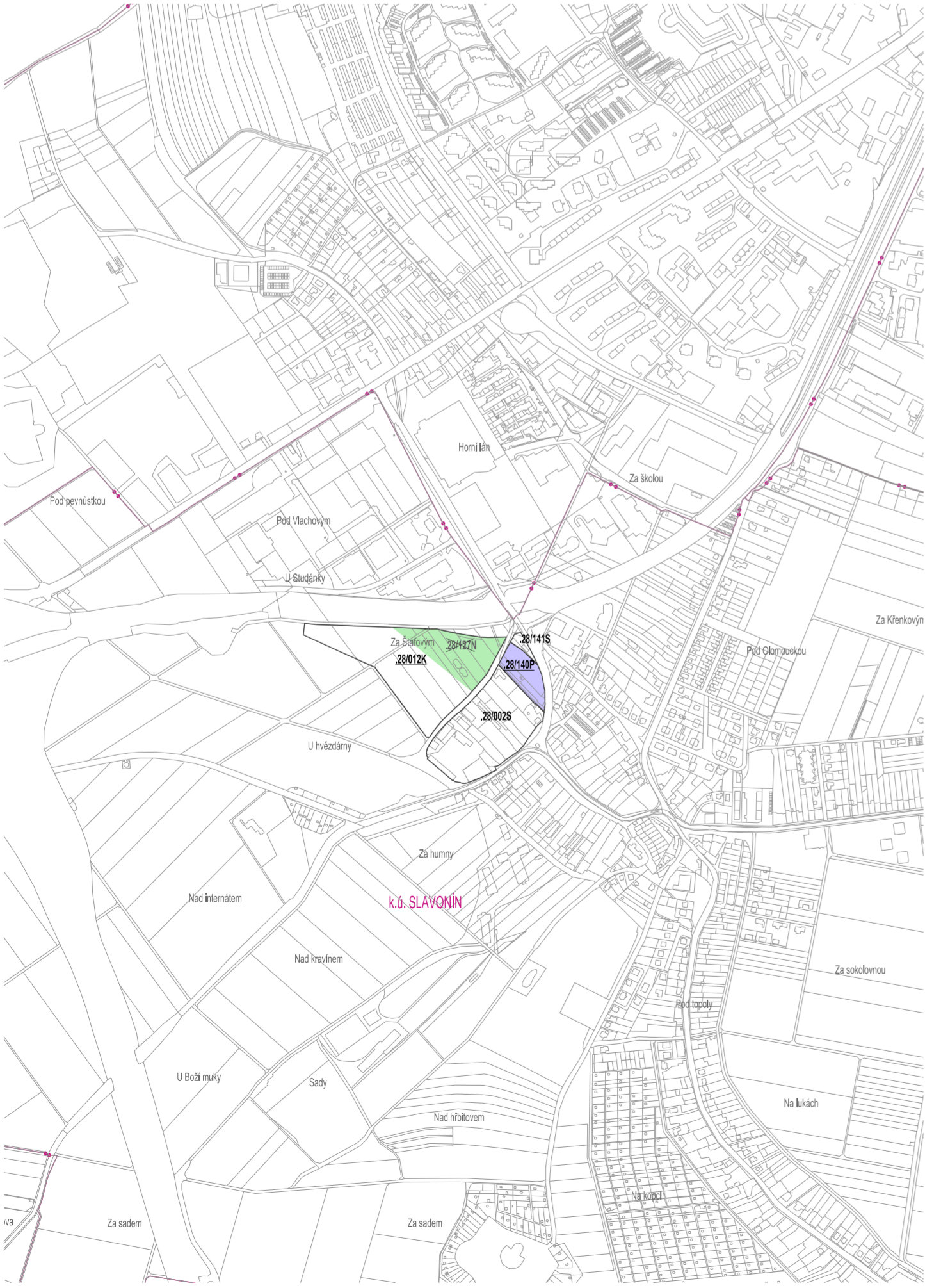


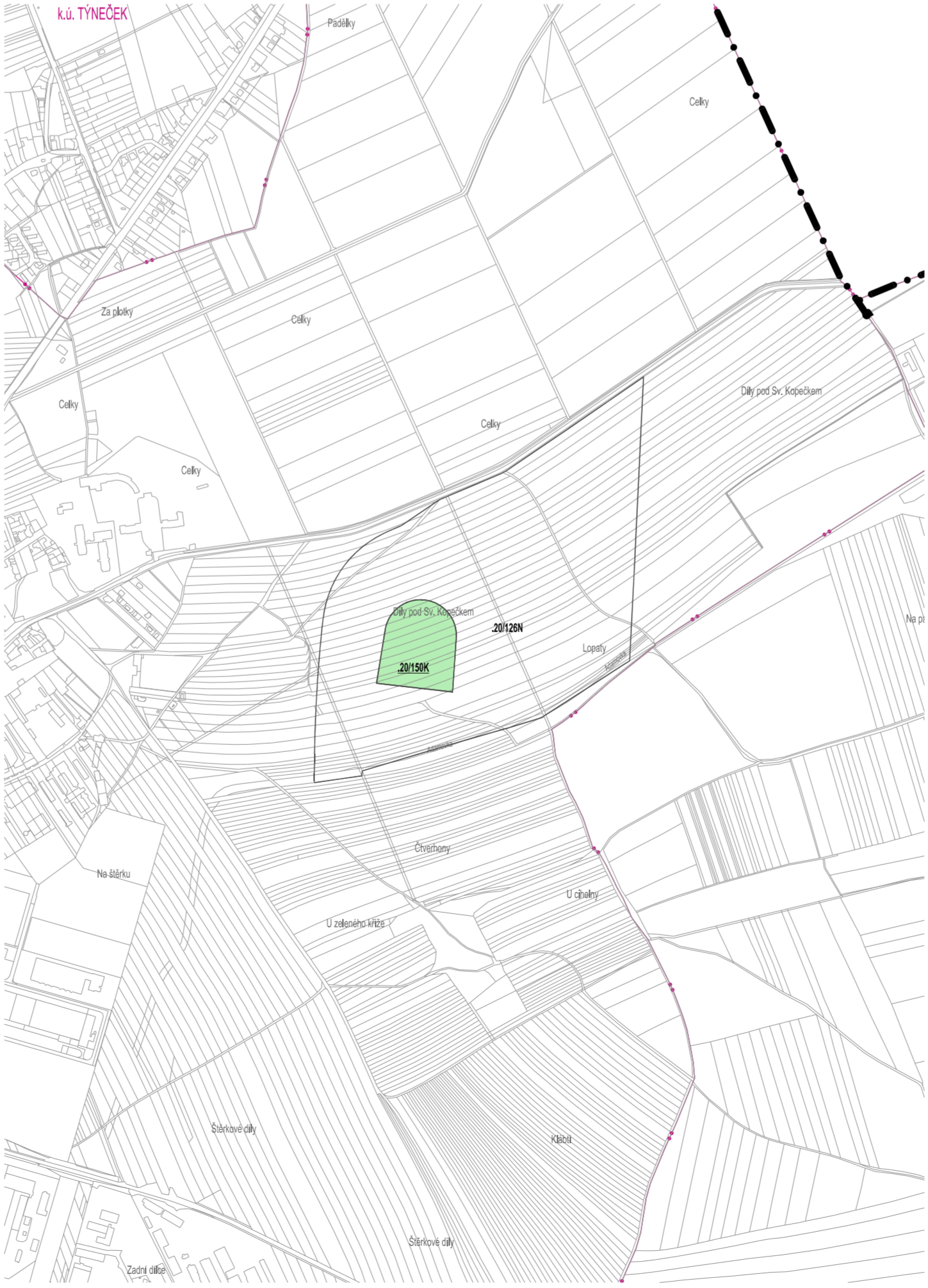
TOPOLANY



CHVÁLKOVICE



SLAVONÍN



CHVÁLKOVICE-VÝCHOD

	PLOCHY STABILIZOVANÉ V ZASTAVĚNÉM ÚZEMÍ
	PLOCHY PŘESTAVBY
	PLOCHY PRO ZMĚNU VYUŽITÍ V NEZASTAVĚNÉM ÚZEMÍ

..00000X	KÓD PLOCHY STABILIZOVANÉ
..00000X	KÓD PLOCHY ROZVOJOVÉ

	ROZHRANÍ PLOCH
--	----------------

JEVY RUŠENÉ V RÁMCI SOUBORU ZMĚN Č. I.A.2 ÚP OLOMOUC

	KÓD STABILIZOVANÉ PLOCHY – ZRUŠENO
--	------------------------------------

PRVKY MAPOVÉHO DÍLA

	HRANICE KATASTRÁLNÍHO ÚZEMÍ A JEHO NÁZEV
	POLOHOPIŠ – DIGITÁLNÍ KATASTRÁLNÍ MAPA
	HRANICE SPRÁVNÍHO ÚZEMÍ MĚSTA OLOMOUC

ZÁZNAM O ÚČINNOSTI	
Správní orgán, který změnu územního plánu vydal: Zastupitelstvo města Olomouce	
Datum nabytí účinnosti změny: 28. 9. 2017	
Pořizovatel: Magistrát města Olomouce	
Oprávněná úřední osoba pořizovatele: Ing. Marek Čermý, vedoucí odboru koncepce a rozvoje Magistrátu města Olomouce	(otisk úředního razítka)



Zpracovatel: knesl kyncl architekti s.r.o., Šumavská 416/15, 602 00 Brno			
Garant projektu: doc. Ing. arch. Jakub Kyncl, Ph.D., ČKA 02872	Podpis:		
Koncepcce: Spolupřizoc:	doc. Ing. arch. Jakub Kyncl, Ph.D., Ing. arch. Jiří Knesl, Ing. arch. Jan Špihl, Ing. arch. Bohuš Zoubek Ing. arch. Josef Hájný, Ing. arch. Kateřina Vankušová, Bc. Kamilla Vystřelková		
Technická infrastruktura:	Ing. Vítězslav Vaněk	ÚSES, krajina:	AGENS s.r.o.
Dopravní infrastruktura:	Atelier DPK s.r.o. Ing. Kateřina Polesná	Zábor půdního fondu:	RNDr. Josef Gláns, RNDr. Jiří Kocián knesl kyncl architekti s.r.o. Ing. arch. Jiří Knesl

knesl kyncl architekti s. r. o.
 Šumavská 416/15, 602 00 Brno
 tel./fax: +420 541 592 134
 www.knesl-kyncl.com

Objednatel: Statutární město Olomouc, Horní náměstí č.p. 583, 779 11 Olomouc	Pořizovatel: Magistrát města Olomouce, Odbor koncepce a rozvoje, Hynálkova 10, 779 11 Olomouc	Název akce: ÚZEMNÍ PLÁN OLOMOUC SOUBOR ZMĚN Č. I.A.2	Datum: 2017 Formát: 630 X 594 mm Číslo zakázky: 02022_70
Název výřezu: VÝKRES ZÁKLADNÍHO ČLENĚNÍ ÚZEMÍ	Měřítko: 1 : 10 000	Číslo výřezu: Zm.IA.2/0/1	