



























Územně analytické podklady ORP Olomouc - IV.aktualizace

Výkres záměrů na provedení změn v území 1:25 000

návrh rezerva

-  lokální biokoridor
-  lokální biocentrum
-  regionální biokoridor
-  regionální biocentrum
-  nadregionální biokoridor
-  nadregionální biocentrum
-  ZÚR - Osa regionálního biokoridoru
-  ZÚR - regionální biocentrum
-  ZÚR - Osa nadregionálního biokoridoru
-  ZÚR - nadregionální biocentrum
-  vodojem
-  vodovodní síť
-  ČOV
-  ostatní zařízení na kanalizaci
-  kanalizační síť
-  zařízení na plynovodní síti
-  nízkotlaký plynovod
-  středotlaký plynovod
-  vysokotlaký plynovod
-  rozvodna - transformovna
-  distribuční trafostanice
-  ostatní zařízení na elektrické síti
-  vedení vysokého napětí
-  vedení velmi vysokého napětí
-  vedení zvláště vysokého napětí
-  komunikační vedení

stav

návrh rezerva

-  plochy bydlení
-  plochy rekreace
-  plochy občanského vybavení
-  plochy veřejných prostranství
-  plochy smíšené obytné
-  plochy dopravní infrastruktury
-  plochy technické infrastruktury
-  plochy výroby a skladování
-  plochy smíšené výrobní
-  plochy vodní a vodohospodářské
-  plochy zemědělské
-  plochy lesní
-  plochy přírodní
-  plochy smíšené nezastavěného území
-  plochy těžby nerostů
-  plochy specifické
-  plochy zeleně
-  rychlostní komunikace
-  komunikace I. třídy
-  komunikace II. třídy
-  komunikace III. třídy
-  místní a účelové komunikace
-  železniční dráha - celostátní koridor
-  železniční dráha celostátní
-  železniční dráha regionální
-  železniční vlečka
-  koridor VRT
-  koridor vodní cesty D-O-L

-  vodní plochy
-  vodní toky významné
-  vodní toky ostatní
-  lesy
-  zastavěné území
-  hranice obcí