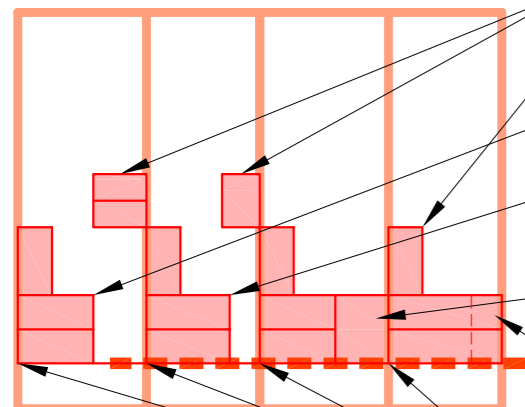
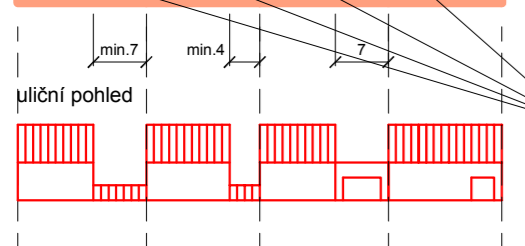


NAVRŽENÝ PRINCIP UMISŤOVÁNÍ STAVEB:

půdorys

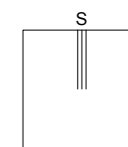


- PŘÍKLADY UMISŤENÍ SAMOSTATNÝCH GARÁŽÍ
- MOŽNOST UMISŤOVÁNÍ PRÍZEMNÍCH DVORNÍCH KŘÍDEL ZVYŠUJÍCÍCH SOUKROMÍ
- VOLITENÉ UMISŤENÍ MIN. 7m OD PROTĚJŠÍ HRANICE (S MOŽNOSTÍ OKEN OBYTNÝCH MÍSTNOSTÍ VE ŠTÍTĚ)
- VOLITENÉ UMISŤENÍ MIN. 4m OD PROTĚJŠÍ HRANICE (BEZ MOŽNOSTI OKEN OBYTNÝCH MÍSTNOSTÍ A POUZE VE ZVLÁŠŤ STÍSNĚNÝCH PODMÍNKÁCH)
- VOLITENÉ UMISŤENÍ AŽ NA PROTĚJŠÍ HRANICI (A NAPŘ. VYTVOŘENÍ VESTAVĚNÉ DVOJGARÁŽE)
- VOLITENÉ UMISŤENÍ AŽ NA PROTĚJŠÍ HRANICI (A NAPŘ. VYTVOŘENÍ PRŮJEZDU)
- UMISŤENÍ STAVEB SVÝM HLAVNÍM OBJEMEM VE STAVEBNÍ ČÁŘE
- ORGANIZOVANÉ UMISŤOVÁNÍ STAVEB VŽDY NA JEDNU SPOLEČNOU HRANICI, PODĚL KTERÉ JE MOŽNÉ UMISŤOVAT PRÍZEMNÍ DVORNÍ KŘÍDLA ZVYŠUJÍCÍ SOUKROMÍ



LEGENDA:

- ŘEŠENÉ ÚZEMÍ
- NAVRŽENÉ POZEMKY STAVEB (PARCELACE)
- NAVRŽENÁ STAVEBNÍ ČÁRA
- NAVRŽENÉ UMISŤENÍ ZÁSTAVBY, ULIČNÍHO OPLOCENÍ, ORIENTACE HŘEBENE HLAVNÍ STŘECHY
- STÁVAJÍCÍ / NAVRŽENÉ VEŘEJNÉ PROSTRANSTVÍ, VČ. STROMOVÉ VÝSADBY
- NAVRŽENÉ NEOPLOČENÉ PŘEDZAHŘÁDKY POZEMKŮ STAVEB
- STÁVAJÍCÍ / NAVRŽENÉ KOMUNIKACE, VČ. VEŘEJNÝCH PARKOVACÍCH STÁNÍ
- STÁVAJÍCÍ / NAVRŽENÉ POLNÍ KOMUNIKACE
- STÁVAJÍCÍ / NAVRŽENÉ PŘÍKOPY (SVODNICE)



ÚZEMNĚ PLÁNOVACÍ PODKLAD PRO ROZHODOVÁNÍ V ÚZEMÍ

Územní studie Velký Týnec - Čechovice
 lokalita "Pod Hradiskem"

vypracoval: Magistrát města Olomouce,
 Odbor dopravy a územního rozvoje,
 Ing.arch. Libor Dašek, 04/2020

URBANISTICKÝ NÁVRH

M 1:1000