

# ÚZEMNÍ STUDIE OLOMOUC - AREÁL BOW

## 3. VÝKRES FUNKČNÍHO ČLENĚNÍ PLOCH

1 : 1 000

### LEGENDA:

 VYMEZENÍ ŘEŠENÉHO ÚZEMÍ


### FUNKČNÍ PLOCHY:

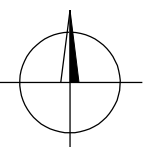
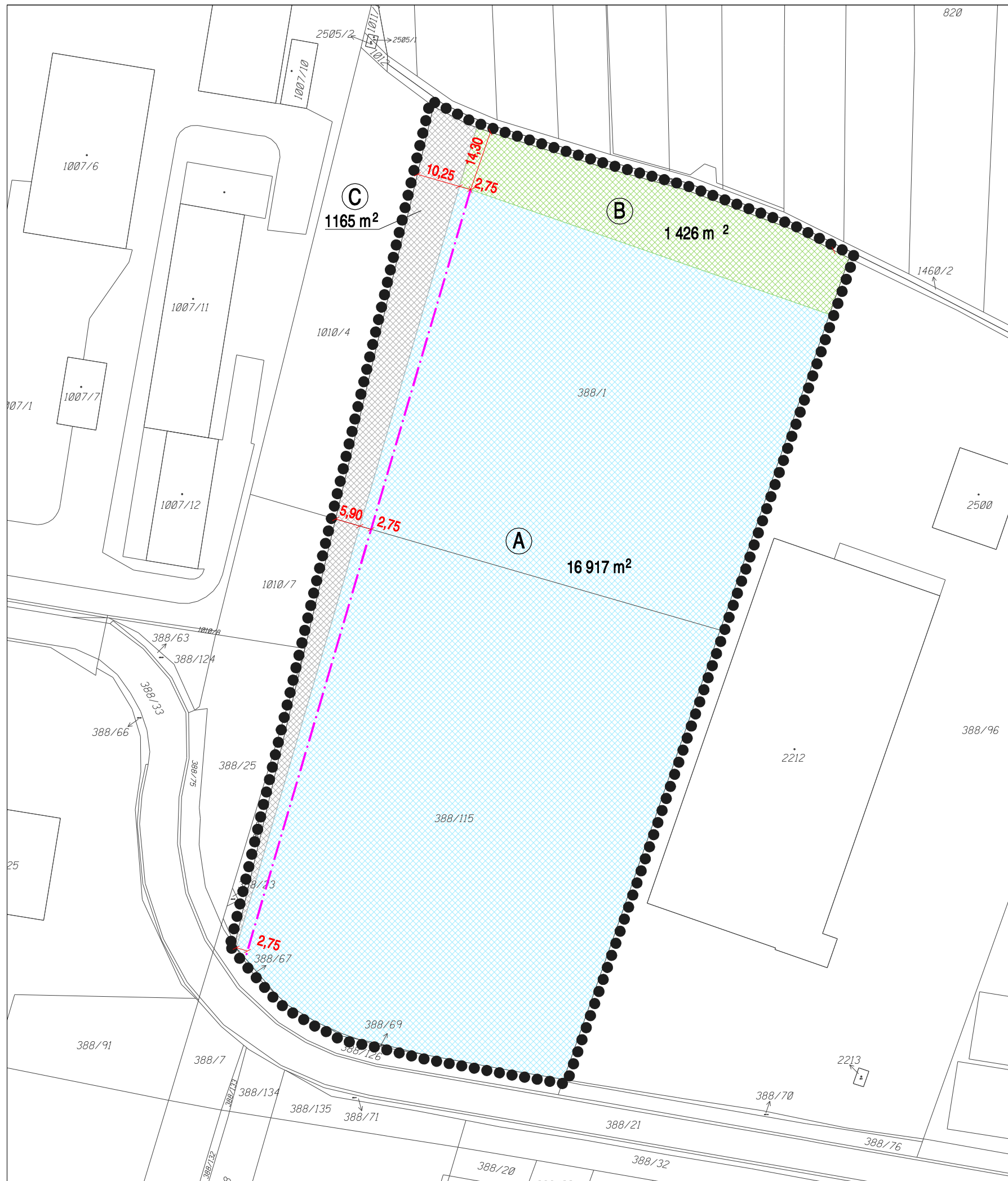
 (A) PLOCHY SMÍŠENÉ VÝROBNÍ

 (B) PLOCHY ZELENĚ OCHRANNÉ A IZOLAČNÍ

 (C) PLOCHY VEŘEJNÝCH PROSTRANSTVÍ

### REGULAČNÍ PRVKY:

 STAVEBNÍ ČÁRA



PROJEKTOVÁ ČINNOST, URBANISMUS, ÚZEMNÍ PLÁNOVÁNÍ, EKOLOGIE, GIS

**URBANISTICKÉ STŘEDISKO OSTRAVA, s.r.o.**

Spartakovců 3, Ostrava-Poruba, 70800

tel: 596 939 530, 596 939 531

ZODP.PROJEKTANT: ING.ARCH.HELENA SALVETOVÁ

ZAK. ČÍSLO: U - 628

ZPRACOVATEL: ING.ARCH.HELENA SALVETOVÁ, ING. VÁCLAV ŠKVAIN

OBJEDNATEL: MONTKOVO spol. s r.o.

DATUM: LEDEN 2019