






















OBECNĚ

-  HRANICE ŘEŠENÉ PLOCHY (10/059S)
-  STABILIZOVANÁ ZÁSTAVBA V ŘEŠENÉ OBLASTI
-  STÁVAJÍCÍ ZÁSTAVBA VÝHLEDOVĚ K ODSTRANĚNÍ
-  KATASTRÁLNÍ MAPA
-  PLOCHY VÝROBNÍ
-  ZATRAVNĚNÉ PLOCHY / BARIÉROVÁ ZELEŇ
-  ULIČNÍ ČÁRA
-  STAVEBNÍ ČÁRA
-  ST. ČÁRA TOTOŽNÁ S ULIČNÍ
-  VÝHL. NAPOJENÍ AREÁLU NA UL. HODOLANSKÁ
-  STABILIZOVANÁ ÚČELOVÁ KOMUNIKACE SLOUŽÍCÍ K OBSLUZE AREÁLU
-  SMÍŠENÁ STEZKA PRO CHODCE A CYKLISTY
-  VZROSTLÁ ZELEŇ - STROMOŘADÍ
-  VSTUP / VJEZD DO ÚZEMÍ
-  OCHRANNÉ PÁSMO LESA - 50m
-  ZÁPLAVOVÉ ÚZEMÍ Q100

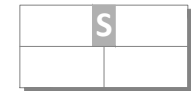
-  TRAMVAJOVÁ TRATĚ
-  PLÁN. KOMUNIKACE DS-34
-  TRASA CYKLOSTEZKY "JANTAROVÁ STEZKA"
-  NAPOJENÍ CYKLOSTEZKY NA ULICI HODOLANSKOU
- INŽENÝRSKÉ SÍTĚ STÁVAJÍCÍ / NAVRŽENÉ**
-  NTL PLYNOVOD
-  STL PLYNOVOD
-  KANALIZACE JEDNOTNÁ
-  KANALIZACE SPLAŠKOVÁ
-  KANAL. DEŠŤ. Z KOMUNIKACE
-  KANAL. DEŠŤ. ZE STŘECH
-  KANAL. DEŠŤOVÁ ZRUŠENÁ
-  VODOVOD
-  ROZVODY TELEKOMUNIKACÍ
-  ROZVODY VN - PODZEMNÍ
-  TEPLVOD

TABULKA VYTYČOVACÍCH BODŮ

č.bodu	souřadnice X	souřadnice Y
1	-544552.590	-1121373.011
2	-544486.167	-1121526.576
3	-544556.967	-1121376.027
4	-544495.232	-1121519.792
5	-544781.180	-1121423.321
6	-544760.636	-1121422.329
7	-544778.629	-1121466.041
8	-544759.510	-1121450.087
9	-544734.433	-1121502.051
10	-544737.034	-1121511.577
11	-544749.547	-1121530.381
12	-544716.197	-1121559.262
13	-545066.104	-1121430.031
14	-545030.770	-1121475.530
15	-545004.958	-1121504.353
16	-544994.082	-1121494.337
17	-544978.150	-1121488.965
18	-544950.590	-1121556.321
19	-544935.398	-1121541.997
20	-544631.722	-1121550.545
21	-544500.341	-1121493.822

LEGENDA PLOCH

- I.** výška zástavby: 10/14m
struktura zaústavby: Areálový typ
podlažnost: neurčena
zastavěnost: 55% dle ÚP
min. podíl zeleně: 15%
- II.** výška zástavby: 10/14m
struktura zaústavby: Areálový typ
podlažnost: neurčena
zastavěnost: 55% dle ÚP
min. podíl zeleně: 15%
- III.** výška zástavby: 10/14m
struktura zaústavby: Areálový typ
podlažnost: neurčena
zastavěnost: 55% dle ÚP
min. podíl zeleně: 15%



B3

Uzemní Studie 30: SELIKO, Hodolanská
Alfaprojekt Olomouc, a.s. březen 2015
KOORDINAČNÍ SITUACE

1:2000