

**VYHLÁŠKA STATUTÁRNÍHO MĚSTA OLOMOUCE č. 8/2005
O UDRŽOVÁNÍ ČISTOTY A POŘÁDKU
NA ÚZEMÍ MĚSTA OLOMOUCE**

Zastupitelstvo města Olomouce na svém zasedání dne 21. 6. 2005 v souladu s ust. § 10 písm. a), c) a § 84 odst. 2 písm. i) zákona č. 128/2000 Sb., o obcích, ve znění pozdějších předpisů a v souladu s ust. § 24 odst. 2 zákona č. 246/1992 Sb., na ochranu zvířat proti týrání, ve znění pozdějších předpisů, schválilo tuto obecně závaznou vyhlášku :

**Článek 1
Základní pojmy**

(1) Veřejnou městskou zelení se rozumí veřejně přístupná zeleň, neohrazená překážkami, a to zejména parky a sady, trávníky, záhony a zeleň na náměstích či ulicích včetně zeleně v přenosných nádobách, jakož i jednotlivě rostoucí stromy, keře nebo květiny či květinové výsadby nebo stromořadí (aleje) a jiné na veřejných prostranstvích rostoucí dřeviny, rostliny a květiny.

(2) Městskými parky se pro účely této vyhlášky rozumějí Bezručovy sady, Smetanovy sady, Čechovy sady, Andrův park, park Pod Dómem a Sad pionýrů (viz mapa – příloha č. 4 této vyhlášky).

**ZAJIŠŤOVÁNÍ UDRŽOVÁNÍ VEŘEJNÉHO POŘÁDKU A ČISTOTY
V SOUVISLOSTI S POHYBEM PSŮ**

Článek 2

Osoba, které je pes svěřen či která ho doprovází

- a) je povinna mít vždy psa (psy) při pohybu s ním (s nimi) v městské památkové rezervaci Olomouc /1/ (mapka městské památkové rezervace tvoří přílohu č. 3 této vyhlášky), v městských parcích a na vyznačených cyklostezkách na území města Olomouce (včetně těch, které procházejí veřejnými prostranstvími, uvedenými v příloze č. 1) na vodítku a s náhubkem (s výjimkou případů, uvedených níže pod písmenem d/). Na všech ostatních veřejných prostranstvích ve městě Olomouci s výjimkou veřejných prostranství uvedených v příloze č. 1 vyhlášky, kterými neprochází značená cyklostezka, a případů uvedených níže pod písmenem d/ tohoto ustanovení musí mít pes nasazen náhubek nebo být na vodítku. V takových případech ale platí, že pohybuje-li se pes na volno, musí mít nasazen náhubek a musí být pod stálou, bezprostřední a účinnou kontrolou osoby, která ho doprovází či které je svěřen. Volný pohyb psů po veřejných prostranstvích bez takové kontroly se s výjimkou případů pohybu psa po veřejných prostranstvích uvedených v příloze č. 1 vyhlášky, kterými neprochází značená cyklostezka, zakazuje. Volný pohyb psů v městských parcích (viz čl. 1 odst. 2) nebo na vyznačených cyklostezkách je zakázán;

- b) je oprávněna nechat psa (psy) pohybovat se kdykoliv zcela volně na veřejných prostranstvích uvedených v příloze č. 1 vyhlášky (příloha má kromě textové části i část mapovou, ve které jsou daná místa vyznačena). Tato veřejná prostranství jsou zřetelně na všech přístupových cestách označena tabulkou. Na těchto prostranstvích vždy platí, že pes musí být vždy v doprovodu osoby, které je svěřen či která ho doprovází. Občanskoprávní či trestněprávní odpovědnost doprovázející osoby není tímto ustanovením nijak dotčena;
- c) je povinna zabránit vstupu psa na veřejná prostranství, označená značkou zobrazenou v příloze č. 2 vyhlášky. Veřejnými prostranstvími podléhajícími tomuto zákazu se rozumějí všechna veřejně přístupná dětská hřiště či pískoviště, veřejná sportoviště na území města a areály hřbitovů na území města, příp. další, značkou označená místa. Občanskoprávní či trestněprávní odpovědnost doprovázející osoby není tímto ustanovením nijak dotčena;
- d) není povinna mít psa na veřejných prostranstvích opatřeného náhubkem, a to v případě, že se jedná o psa velmi malé rasy s malou tlamou či o psa velmi malé rasy se spodním předkusem (např. chihuahua, pražský krysařík, šitzu, mops, pekinéz apod.). Občanskoprávní či trestněprávní odpovědnost doprovázející osoby není tímto ustanovením nijak dotčena.

ZAJIŠŤOVÁNÍ UDRŽOVÁNÍ VEŘEJNÉHO POŘÁDKU A ČISTOTY V SOUVISLOSTI S MĚSTSKOU ZELENÍ

Článek 3

Provádět jakékoliv úpravy a výsadby na plochách veřejné městské zeleně je možné jen se souhlasem odboru životního prostředí Magistrátu města Olomouce. Statutární město Olomouc může prostřednictvím svého správce veřejné městské zeleně neoprávněně provedenou úpravu či výsadbu bez náhrady změnit či zcela zrušit.

Článek 4 Kontrola

Kontrolu nad dodržováním ustanovení této vyhlášky vykonává zejména Městská policie Olomouc, příp. Policie ČR.

Článek 5 Sankce

Porušení povinností stanovených touto obecně závaznou vyhláškou se postihuje jako přestupek /2/, nejde-li o jiný správní delikt postižitelný dle zvláštních předpisů /3/ nebo o trestný čin.

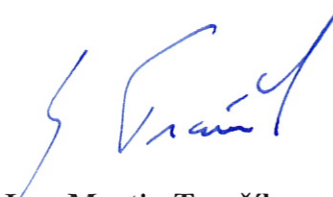
/2/ zákon č. 200/1990 Sb., o přestupcích, ve znění pozdějších předpisů

/3/ např. zákon č. 128/2000 Sb., o obcích (obecní zřízení), ve znění pozdějších předpisů

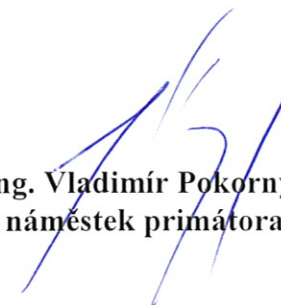
Článek 6
USTANOVENÍ PŘECHODNÁ A ZÁVĚREČNÁ

(1) Touto vyhláškou se zrušuje vyhláška města Olomouce č. 2/2001 ze dne 27. 6. 2001 o udržování čistoty ulic, veřejných prostranství, veřejné zeleně a o zabezpečení místních záležitostí veřejného pořádku na území města Olomouce, ve znění pozdějších předpisů.

(2) Tato vyhláška nabývá účinnosti 15. dnem po vyhlášení.



Ing. Martin Tesařík
primátor města Olomouce



Ing. Vladimír Pokorný
náměstek primátora

Vyhláška vyvěšena : 30.6.2005

Vyhláška sejmuta : 15.7.2005

Č.j. : 1157/2005

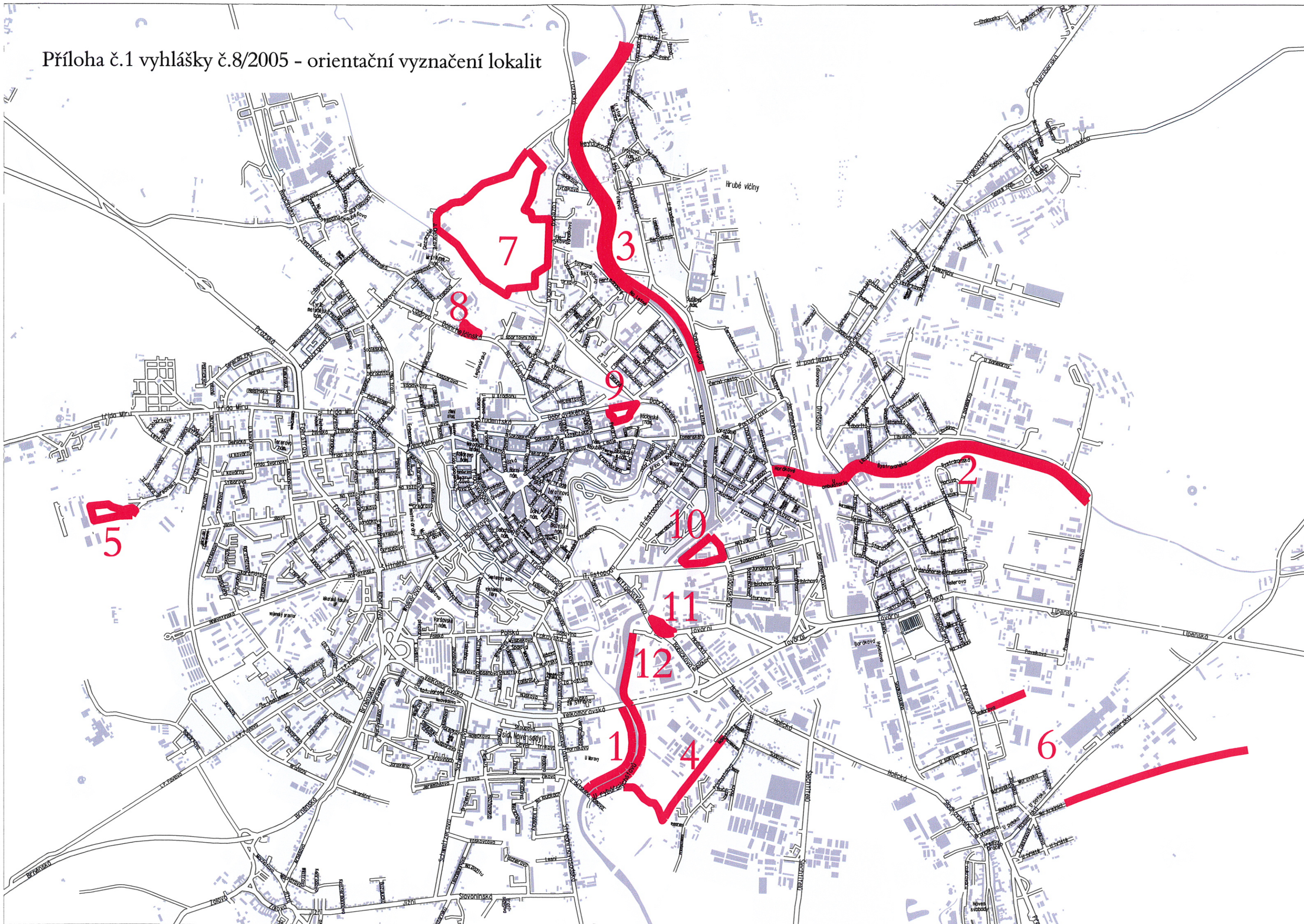
**Příloha č. 1 vyhlášky č. 8/2005
o udržování čistoty a pořádku na území města Olomouce**

**Místa určená pro volný výběh psů bez vodítka i náhubku
(bez časového omezení)**

1. oba břehy řeky Moravy v úseku od mostu přes Velkomoravskou ulici po most u kojeneckého ústavu – volný pohyb je povolen jen po cestě nad břehem řeky a po břehu až dolů k vodě pod touto cestou, nikoli již po mostě či v jeho okolí mimo cestu nad břehem či v okolí mimo tento břeh;
2. oba břehy řeky Bystřice v úseku od mostu u křižovatky ulic Kaštanová – kpt. Nálepky – dr. Milady Horákové po most přes řeku za panelárnou a kasárnami v Olomouci – Bělidlech. Volný pohyb je povolen jen po cestě nad břehem řeky a po břehu až dolů k vodě pod touto cestou (nikoli již po mostě u zmíněné křižovatky ulic dr. Milady Horákové – kpt. Nálepky – Kaštanová nebo v ulici Jeremenkova a Hodolanská či v okolí těchto mostů mimo uvedenou břehovou cestu a vlastní svahy břehů s výjimkou mostu přes řeku u ulice Prokopa Holého);
3. oba břehy řeky Moravy a cesta nad těmito břehy, a to od soutoku Moravy s Trusovickým potokem u ulice U háje v Olomouci – Černoviře až po most přes řeku Moravu u zahrádkové kolonie u Klášterního Hradiska – volný pohyb je povolen jen po cestě nad oběma břehy řeky a po březích až dolů k vodě pod touto cestou; po levém břehu řeky je možno ještě psy volně venčit na pozemku začínajícím u cesty podél zmíněné zahrádkové kolonie u Klášterního Hradiska a končícím zhruba v polovině ulice Sokolovská vyústěním cesty na asfaltový chodník vedoucí podél silnice (zhruba naproti volného pole a oploceného pozemku areálu Ústavu experimentální botaniky mezi Klášterním Hradiskem a sídlištěm Černá cesta);
4. neudržované plochy mezi železniční tratí a panelovými domy na sídlišti Olomouc – Nový Svět – plochy jsou vymezeny prostorem mezi ulicemi Rybářská, Přichystalova a Pittsburská, přičemž ve směru z ulice Přichystalova je míněn prostor až za panelovými domy (nikoli před nimi ve vlastní ulici Přichystalova); volný pohyb psů je možný též od železničního přejezdu po cestě v ulici Rybářská na Novém Světě až po zahrádkovou kolonii u kojeneckého ústavu a řeky Moravy, tj. až po ulici U rybářských stavů (v ulici U rybářských stavů již volný pohyb psů možný není);
5. pozemky parc. č. 242/1, 242/2 a 247/1 mezi rameny ulice Neředínská a rybníčkem nahoře – pozemky za restaurací „U rybníčku“ (dům č. or. 80, č. p. 145) v ulici Neředínská (trojúhelníkový prostor za touto restaurací, vymezený v jednom svém vrcholu restaurací a za ní ze dvou stran rameny ulice Neředínská; prostor zahrnuje i příslušný stromový porost nad volnou plochou pozemků);
6. pozemek parc. č. 1957 v k. ú. Holice – polní cesta od Hollarovy ulice směrem k polím (pouze tato cesta) a pozemek parc. č. 1981 v k. ú. Holice – polní cesta (třešňová alej) směřující ven do pole z obydlené zástavby v ulici Na Krejnici;
7. prostor zhruba trojúhelníkovitého tvaru vymezený z jedné strany ulicí Lazeckou (od křižovatky s ulicí Dlouhá až po křižovatku s ulicí Heydukova), dále z druhé strany Mlýnským potokem a konečně třetí stranu tohoto pomyslného trojúhelníku tvoří silnice vedoucí z Hejčína od mostku přes Mlýnský potok za ulicí J. Glazarové až po své vyústění na výpadovou silnici za Černovířským mostem přes řeku Moravu (výpadovka na Chomoutov a Uničov) – jedná se o prostor okolo dostihové dráhy v Olomouci – Lazcích;
8. parčík v ulici Dolní Hejčinská, nacházející se mezi prodejnou HYUNDAI a dětským domovem, na pravé straně směrem do Hejčína (naproti výpočetního střediska a Sportcentra – mezi Androvým stadionem a čerpací stanicí DPmO);
9. Park Pionýrů pod Letním kinem v ulici Dobrovského;

10. bývalá kasárna 9. května. Volný výběh mimo koridor školy umění;
11. pozemek v oblouku ulice Tovární mezi teplárnou a komunikací (mostem přes Moravu a pevnůstky a plynárny);
12. levý břeh řeky Moravy, začínající u jezu u plynárny (za pevnůstkou v ulici Tovární) a sahající až k mostu přes řeku v ulici Velkomoravská.

Příloha č.1 vyhlášky č.8/2005 - orientační vyznačení lokalit

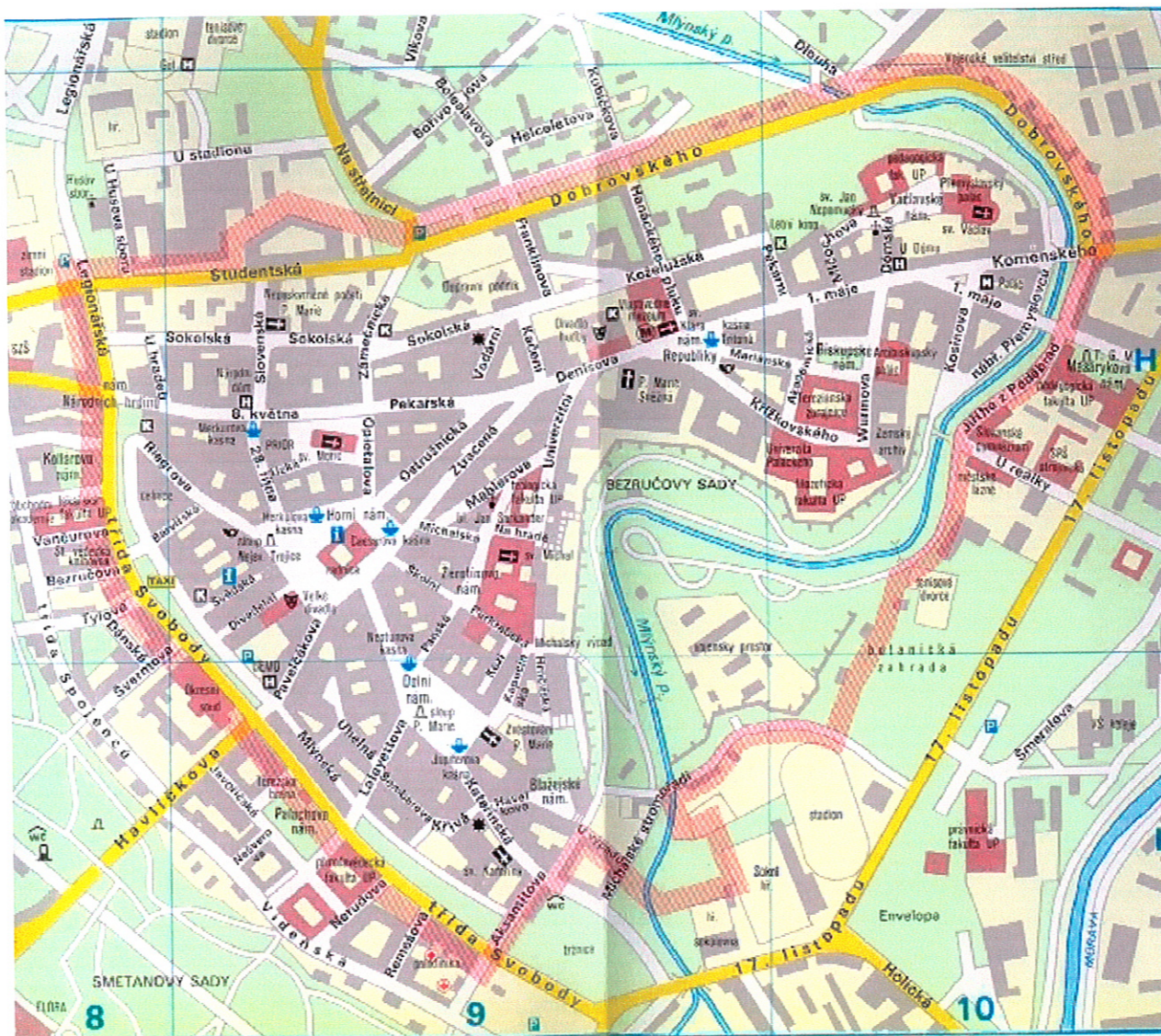


**Příloha č. 2 vyhlášky č. 8/2005
o udržování čistoty a pořádku na území města Olomouce**

**Značka, zakazující zcela vstup psů
do jí označených míst:
areálů veřejných dětských hřišť, pískovišť, sportovišť
a hřbitovů na území města Olomouce**



**Příloha č. 3 vyhlášky města Olomouce č. 8/2005
o udržování čistoty a pořádku
na území města Olomouce**



Příloha č.4 vyhlášky č.8/2005 - městské sady a parky (čl.1 odst.2 vyhlášky)

