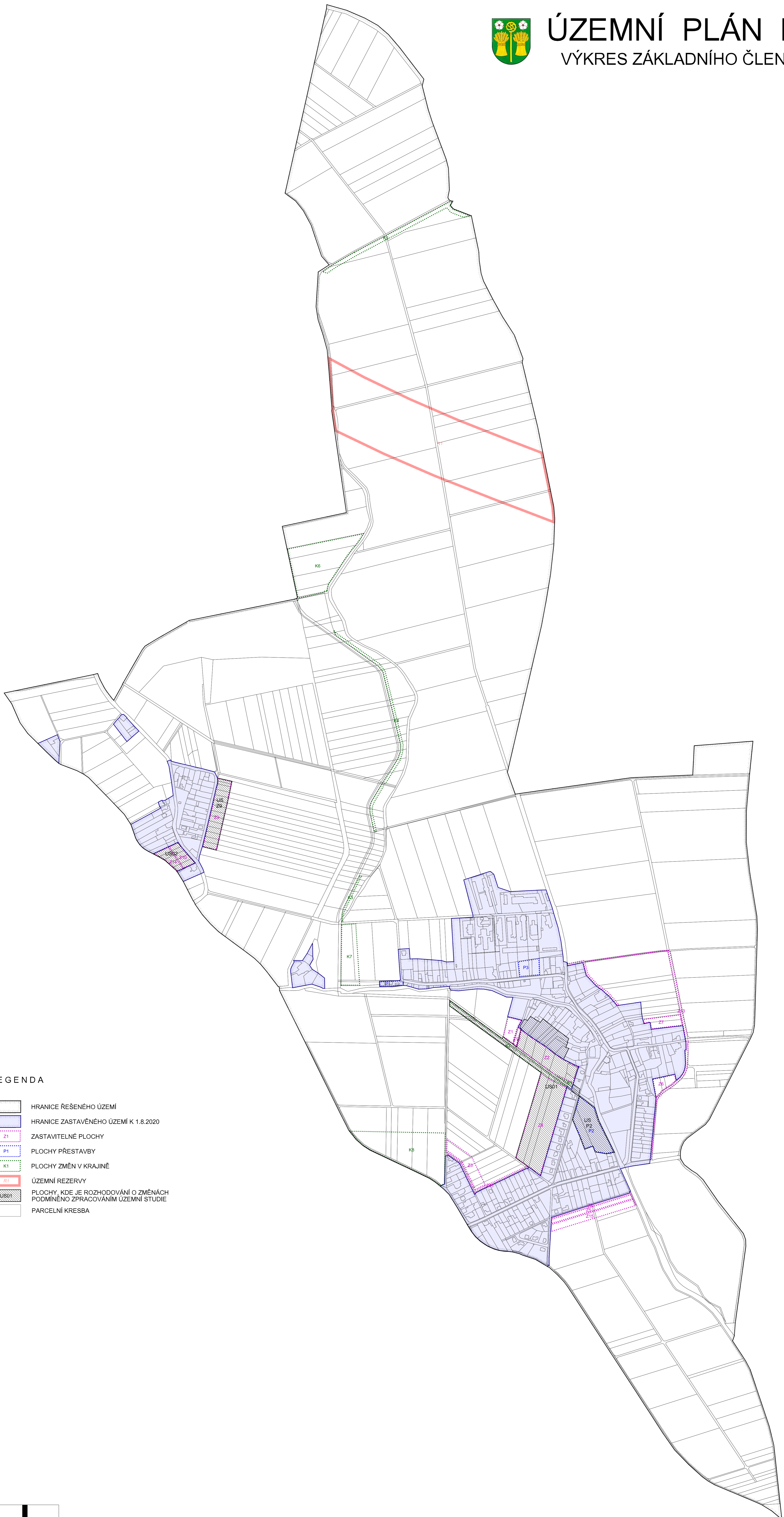




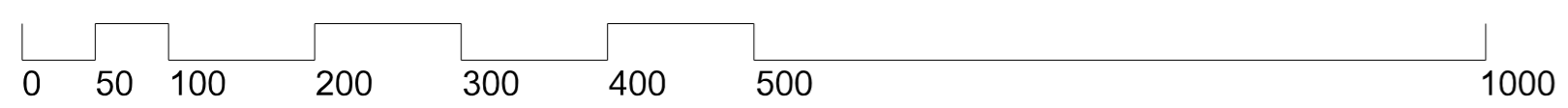
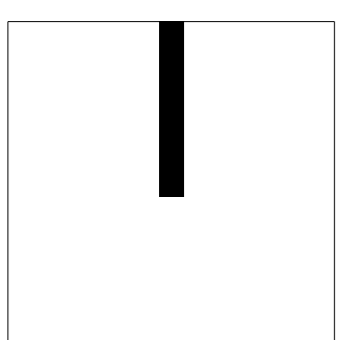
# ÚZEMNÍ PLÁN LIBOŠ

## VÝKRES ZÁKLADNÍHO ČLENĚNÍ ÚZEMÍ



### LEGENDA

- HRANICE ŘEŠENÉHO ÚZEMÍ
- HRANICE ZASTAVĚNÉHO ÚZEMÍ K 1.8.2020
- ZASTAVITELNÉ PLOCHY
- PLOCHY PŘESTAVBY
- PLOCHY ZMĚN V KRAJINĚ
- ÚZEMNÍ REZERVY
- PLOCHY, KDE JE ROZHODOVÁNÍ O ZMĚNÁCH PODMÍNĚNO ZPRACOVÁNÍM ÚZEMNÍ STUDIE
- PARCELNÍ KRESBA



GENERÁLNÍ PROJEKTANT: Ing. arch. Tomáš Slavík   autorizovaný architekt ČKA 03 930   Komenského nám.17, 561 12 Brandýs nad Ohří   gsm + 420 732 807 128   tomas.slavik@svarchitekti.cz   www.svarchitekti.cz		
OBJEDNATEL: OBEC LIBOŠ	Č. ZAKÁZKY: 44.	DATUM: srpen 2020
<b>ÚZEMNÍ PLÁN LIBOŠ</b>	MĚŘÍTKO	Č. VÝKRESU
VÝKRES ZÁKLADNÍHO ČLENĚNÍ ÚZEMÍ	1:5 000	A/II.1