

# ÚZEMNÍ PLÁN CHARVÁTÝ






## ZMĚNA Č.1

### I – VÝROK

NÁVRH PRO VEŘEJNÉ PROJEDNÁNÍ 02/2019

ZADAVATEL: OBEC CHARVÁTÝ, č.p. 98, 783 75 CHARVÁTÝ  
 POŘIZOVATEL na žádost obce Charvátý  
 MAGISTRÁT MĚSTA OLOMOUCE, HYNAISOVA 10, 770 11 OLOMOUC  
 SPRÁVNÍ ORGÁN PŘÍSLUŠNÝ K VYDÁNÍ ZMĚNY ÚP:  
 ZASTUPITELSTVO OBCE CHARVÁTÝ  
 ZPRACOVATEL: ING. ARCH. ŠÁRKA MORÁŇOVÁ, ČKA 01275  
 LITOVELSKÁ 13492b, 779 00 OLOMOUC – NOVÁ ULICE

**1** VÝKRES ZÁKLADNÍHO ČLENĚNÍ ÚZEMÍ 1: 5000

-  Hranice zastavěného území k 1. 6. 2018
-  Zastavěné území
-  Zastavitelné plochy
-  Plochy změn v krajině
-  Prvky ÚP rušené změnou č.1