Statutární město Olomouc - odbor majetkoprávní

Předkládá: Mgr. Matouš Pelikán, náměstek primátora
Okruh zpracovatelů: odbor majetkoprávní
Zpracoval: oddělení majetkových řízení

Předkládáno jako bod programu: **3.**

MAPOVÉ PODKLADY DŮVODOVÉ ZPRÁVY
anonymizovaná verze

pro zasedání Zastupitelstva města Olomouce
konaného dne 4. 11. 2019

Název bodu: **Majetkoprávní záležitosti**

Šternberská
123/2
123/1
123/6
388/1
388/3
388/8
388/9
388/10
388/11
388/12
386/1
385/16
188/1
BOD 1.1

121
123
126
123/2
123/1
44618
Štembarska
Štembarska
46
22
© 2019 Goo
Google

BOD 1.1

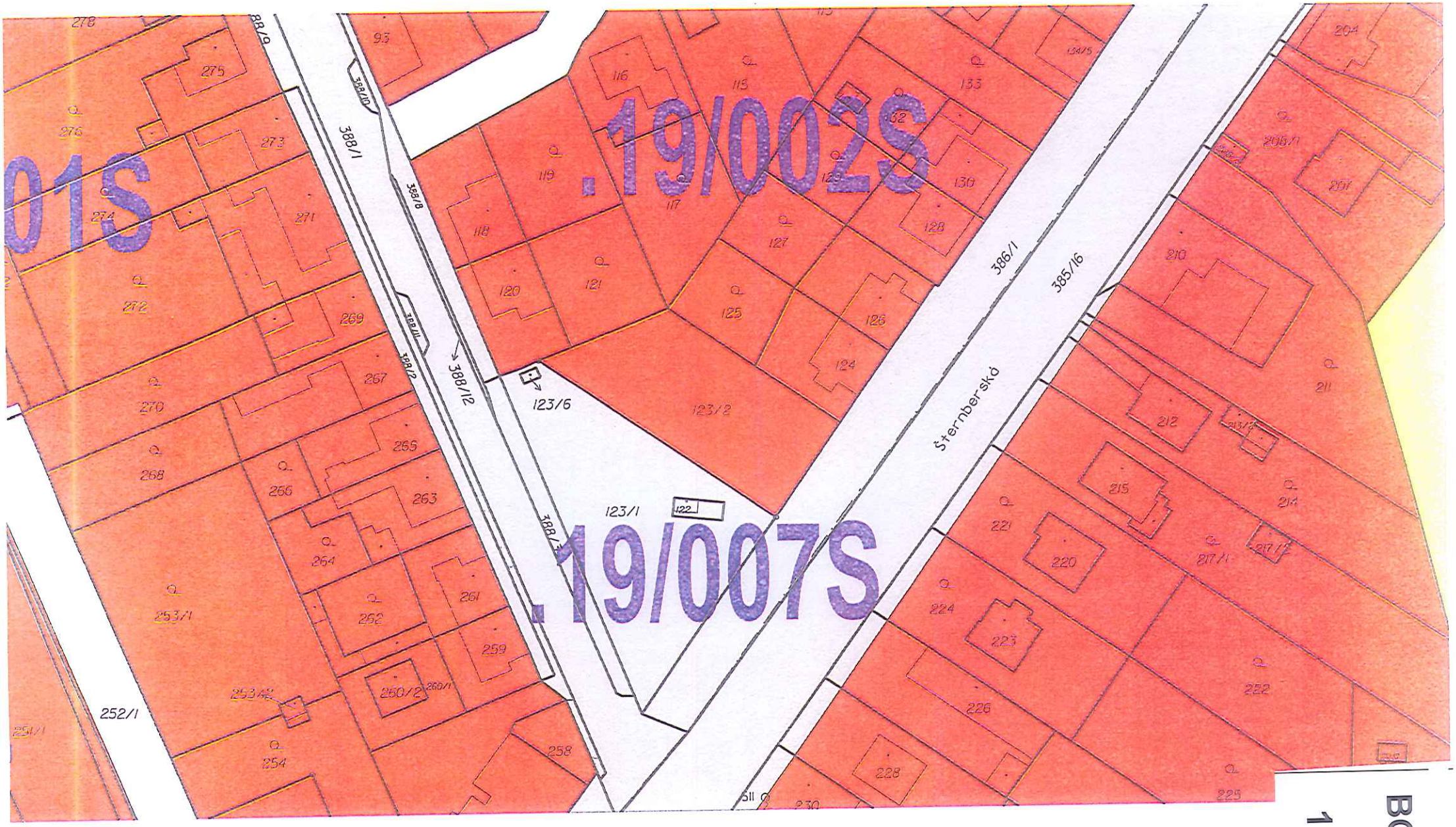
19/002S
19/007S
01S
388/1
388/8
388/10
388/11
388/12
388/9
386/1
385/16
Šternberská
123/1
123/2
123/6
122
252/1
253/1
253/2
254
255
256
257
258
259
260/1
260/2
261
262
263
264
265
266
267
268
269
270
271
272
273
274
275
276
278
93
116
115
117
118
119
120
121
125
126
124
127
128
130
133
134/5
204
205/1
207
210
211
212
214
215
217/1
217/2
220
221
223
224
226
228
230
252
225

BOD
1.1

VÝKAZ DOSAVADNÍHO A NOVÉHO STAVU ÚDAJŮ KATASTRU NEMOVITOSTÍ

Dosavadní stav					Nový stav													
												Porovnání se stavem evidence právních vztahů						
Označení pozemku parc. číslem	Výměra parcely ha	Výměra parcely m²	Druh pozemku Způsob využití	Označení pozemku parc. číslem	Výměra parcely ha	Výměra parcely m²	Druh pozemku Způsob využití	Typ stavby Způsob využití	Způs. určení výměr	Díl přechází z pozemku označeného v katastru nemovitostí	Díl přechází z pozemku označeného v dřívější evidenci	Číslo listu vlastnictví	Výměra dílu ha	Výměra dílu m²	Označení dílu
1678/33		27	50	orná půda	1678/33		8	93	ostat. pl. / ostat. komunikace		2							
					1678/372		1	46	zast. pl.	č.p. / rod.dům	2							
					1678/374		1	46	zast. pl.	č.p. / rod.dům	2							
					1678/376		1	46	zast. pl.	č.p. / rod.dům	2							
					1678/378		1	46	zast. pl.	č.p. / rod.dům	2							
					1678/380		1	47	zast. pl.	č.p. / rod.dům	2							
					1678/382		1	46	zast. pl.	č.p. / rod.dům	2							
					1678/383			90	zahrada		2							
					1678/384		1	46	zast. pl.	č.p. / rod.dům	2							
					1678/385			90	zahrada		2							
					1678/386		1	46	zast. pl.	č.p. / rod.dům	2							
					1678/387			90	zahrada		2							
					1678/388		1	47	zast. pl.	č.p. / rod.dům	2							
					1678/389			90	zahrada		2							
					1678/390		1	47	zast. pl.	č.p. / rod.dům	2							
					1678/391			90	zahrada		2							
					1678/392		1	50	zast. pl.	č.p. / rod.dům	2							
					1678/393			94	zahrada		2							
					1678/429			54	ostat. pl. / jiná plocha		2							
1678/229		16	03	orná půda	1678/229		2	75	zahrada		2							
					1678/408		1	07	zahrada		2							
					1678/410		1	07	zahrada		2							
					1678/412		1	14	zahrada		2							
					1678/413		1	76	zast. pl.	č.p. / rod.dům	2							
					1678/414		1	42	zast. pl.	č.p. / rod.dům	2							
					1678/415		1	57	zahrada		2							
					1678/416		1	46	zast. pl.	č.p. / rod.dům	2							
					1678/417		2	42	zahrada		2							
					1678/418			23	ostat. pl. / ostat. komunikace		2							
1678/230		14	72	orná půda	1678/230			93	zahrada		2							
					1678/396			91	zahrada		2							
					1678/398			91	zahrada		2							
					1678/400			92	zahrada		2							
					1678/402			91	zahrada		2							
					1678/403		1	44	zast. pl.	č.p. / rod.dům	2							
					1678/404			92	zahrada		2							
					1678/405		1	45	zast. pl.	č.p. / rod.dům	2							
					1678/406		1	04	zahrada		2							
					1678/407		1	45	zast. pl.	č.p. / rod.dům	2							
					1678/409		1	45	zast. pl.	č.p. / rod.dům	2							
					1678/411		1	47	zast. pl.	č.p. / rod.dům	2							
1678/231		14	27	orná půda	1678/231		2	42	ostat. pl. / sport. a rekr. pl.		2							
					1678/394		1	48	zast. pl.	č.p. / rod.dům	2							
					1678/395		1	44	zast. pl.	č.p. / rod.dům	2							
					1678/397		1	46	zast. pl.	č.p. / rod.dům	2							
					1678/399		1	44	zast. pl.	č.p. / rod.dům	2							
					1678/401		1	46	zast. pl.	č.p. / rod.dům	2							
1678/232		4	59	orná půda	1678/232		1	72	zahrada		2							
					1678/371		1	49	zast. pl.	č.p. / rod.dům	2							
					1678/373			90	zahrada		2							
					1678/375			89	zahrada		2							
					1678/377			90	zahrada		2							

VÝKAZ DOSAVADNÍHO A NOVÉHO STAVU ÚDAJŮ KATASTRU NEMOVITOSTÍ

Dosavadní stav					Nový stav													
												Porovnání se stavem evidence právních vztahů						
Označení pozemku parc. číslem	Výměra parcely ha	Výměra parcely m²	Druh pozemku Způsob využití	Označení pozemku parc. číslem	Výměra parcely ha	Výměra parcely m²	Druh pozemku Způsob využití	Typ stavby Způsob využití	Způs. určení výměr	Díl přechází z pozemku označeného v katastru nemovitostí	Díl přechází z pozemku označeného v dřívější evidenci	Číslo listu vlastnictví	Výměra dílu ha	Výměra dílu m²	Označení dílu
				1678/379		90	zahrada		2						
				1678/381		90	zahrada		2						
					(	77	13)			1678/33		2814		27 50	celá
										1678/229		2814		16 03	celá
										1678/230		2814		14 72	celá
										1678/231		2814		14 27	celá
										1678/232		2814		4 59	celá
														77 11	
*1)		77	11			77	13								

*1) - Rozdíl 2 m2 vzniklý zaokrouhlením nových výměr (bod 14.7b přílohy vyhlášky č. 357/2013 Sb.)

Výkaz údajů o bonitovaných půdně ekologických jednotkách (BPEJ) k parcelám nového stavu

Parcelní číslo podle katastru nemovitostí	Parcelní číslo podle zjednodušené evidence	Kód BPEJ	Výměra ha	Výměra m²	BPEJ na dílu parcely	Parcelní číslo podle katastru nemovitostí	Parcelní číslo podle zjednodušené evidence	Kód BPEJ	Výměra ha	Výměra m²	BPEJ na dílu parcely
1678/229		31300	2	75		1678/393		31300		94	
1678/230		31300		93		1678/396		31300		91	
1678/232		31300	1	72		1678/398		31300		91	
1678/373		31300		90		1678/400		31300		92	
1678/375		31300		89		1678/402		31300		91	
1678/377		31300		90		1678/404		31300		92	
1678/379		31300		90		1678/406		31300	1	04	
1678/381		31300		90		1678/408		31300	1	07	
1678/383		31300		90		1678/410		31300	1	07	
1678/385		31300		90		1678/412		31300	1	14	
1678/387		31300		90		1678/415		31300	1	57	
1678/389		31300		90		1678/417		31300	2	42	
1678/391		31300		90							

GEOMETRICKÝ PLÁN
pro
- rozdělení pozemku
- vyznačení budovy

Geometrický plán ověřil úředně oprávněný zeměměřický inženýr:

Jméno a příjmení: Ing. Luděk VACULA

Číslo položky seznamu úředně oprávněných zeměměřických inženýrů: 2263/2005

Dne: 22.8.2019 Číslo: 55/2019

Náležitostmi a přesností odpovídá právním předpisům.

Stejnopis ověřil úředně oprávněný zeměměřický inženýr:

Jméno a příjmení: Ing. Luděk VACULA

Číslo položky seznamu úředně oprávněných zeměměřických inženýrů: 2263/2005

Dne: 26.8.2019 Číslo: 542/2019

Tento stejnopis odpovídá geometrickému plánu v elektronické podobě uloženému v dokumentaci katastrálního úřadu.

Ověření stejnopisu geometrického plánu v listinné podobě.

Vyhotovitel: Ing. Luděk VACULA, zeměměřická kancelář Uničovská 2134/85, 785 01 Šternberk tel.: 606 486 470, IČO: 646 32 270

Číslo plánu: 2536 - 103 / 2018

Okres: Olomouc

Obec: Olomouc

Kat. území: Holice u Olomouce

Mapový list: Olomouc 8-1/41

Dosavadním vlastníkům pozemků byla poskytnuta možnost seznámit se v terénu s průběhem navrhovaných nových hranic, které byly označeny předepsaným způsobem:

zdmi, znaky z plastu, rohem zd.plotu, obrubníky

Katastrální úřad souhlasí s očíslováním parcel.

KÚ pro Olomoucký kraj
KP Olomouc
Ing. Kateřina Vrbová
PGP-2103/2019-805
2019.08.26 08:02:48 CEST

Ing. Luděk VACULA, zapsán do seznamu ČÚZK č. 2263 úředně oprávněný zeměměřický inženýr

BOD 1.2

Seznam souřadnic pro zápis do KN (S

Č.b.	Y	X	k.ú.	Pl
363-42	545566.67	1123364.74	3	pl
387- 1	545683.29	1123411.90	3	do
705-66	545681.41	1123405.04	3	sl
705-67	545678.22	1123393.41	3	sl
705-70	545674.07	1123378.28	3	sl
705-71	545670.54	1123365.41	3	sl
705-74	545667.01	1123352.53	3	sl
705-75	545664.12	1123341.99	3	sl
705-78	545661.23	1123331.45	3	pl
1198- 1	545641.87	1123327.42	3	do
1198- 2	545671.72	1123369.72	3	sl
1198- 4	545611.21	1123342.63	3	do
1198- 5	545597.86	1123349.26	3	do
1198- 8	545582.37	1123356.95	3	ob
1395- 1	545609.72	1123431.41	3	dř
1395- 2	545601.86	1123397.90	3	pl
1395- 3	545577.26	1123403.36	3	pl
2275- 1	545567.85	1123369.03	3	pl
2275- 5	545575.80	1123360.21	3	ob
2275- 8	545582.10	1123357.08	3	ob
2275-35	545629.14	1123333.73	3	ob
2275-48	545679.59	1123398.40	3	zn
2275-[illegible]	545677.76	1123391.76	3	zn
2275-				n
2275-				n
2275-				n
2275-				n
2275-				n
2275-				n
2275-				n
2275-				n
2275-				n
2275-				n

BOD 1.2

BOD

1.2

BOD

1.2

Vzájemný převod částí pozemků v k. ú. Droždín, Svatý Kopeček (při ul. Bohumila Dvorského)

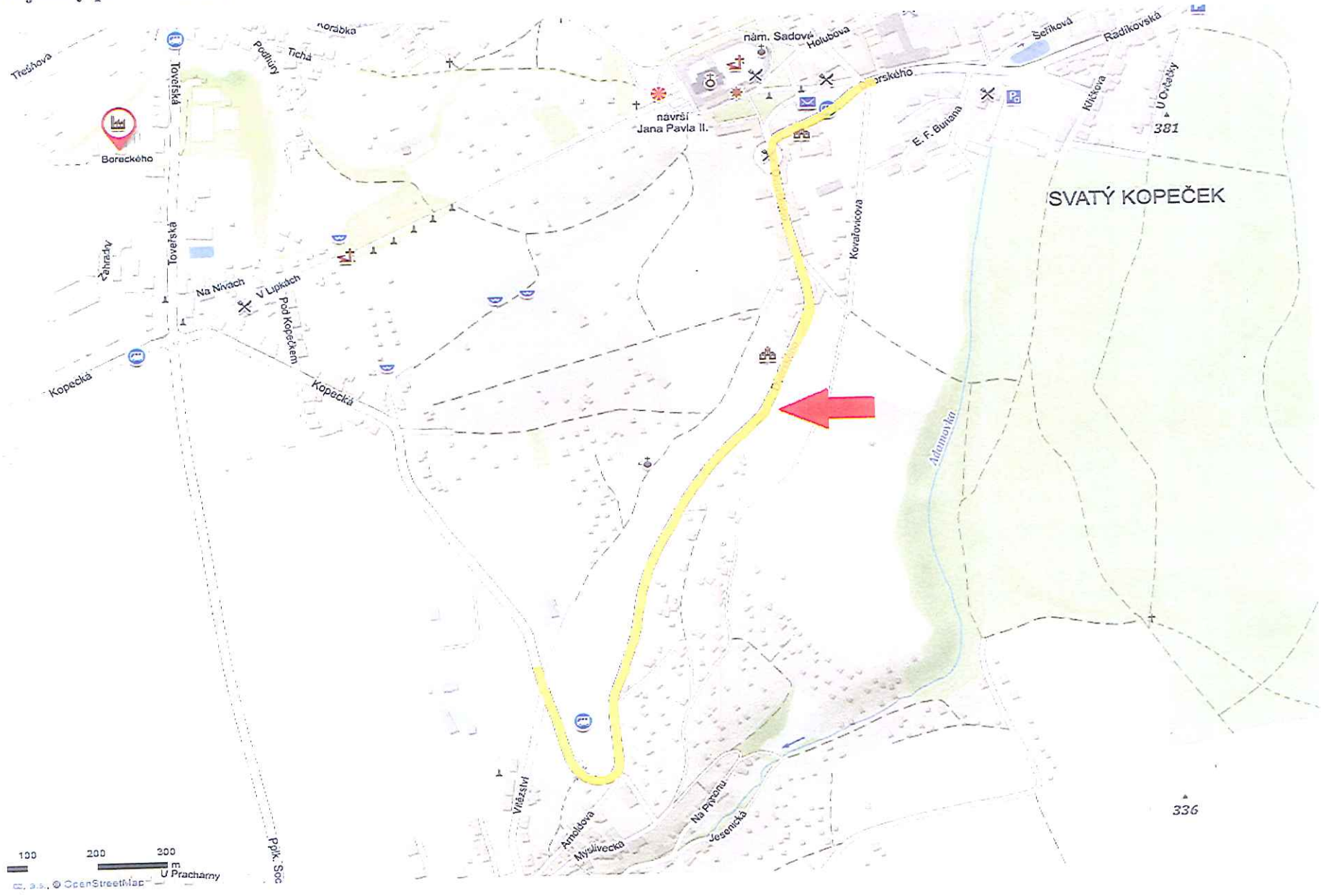

BOD 1.3

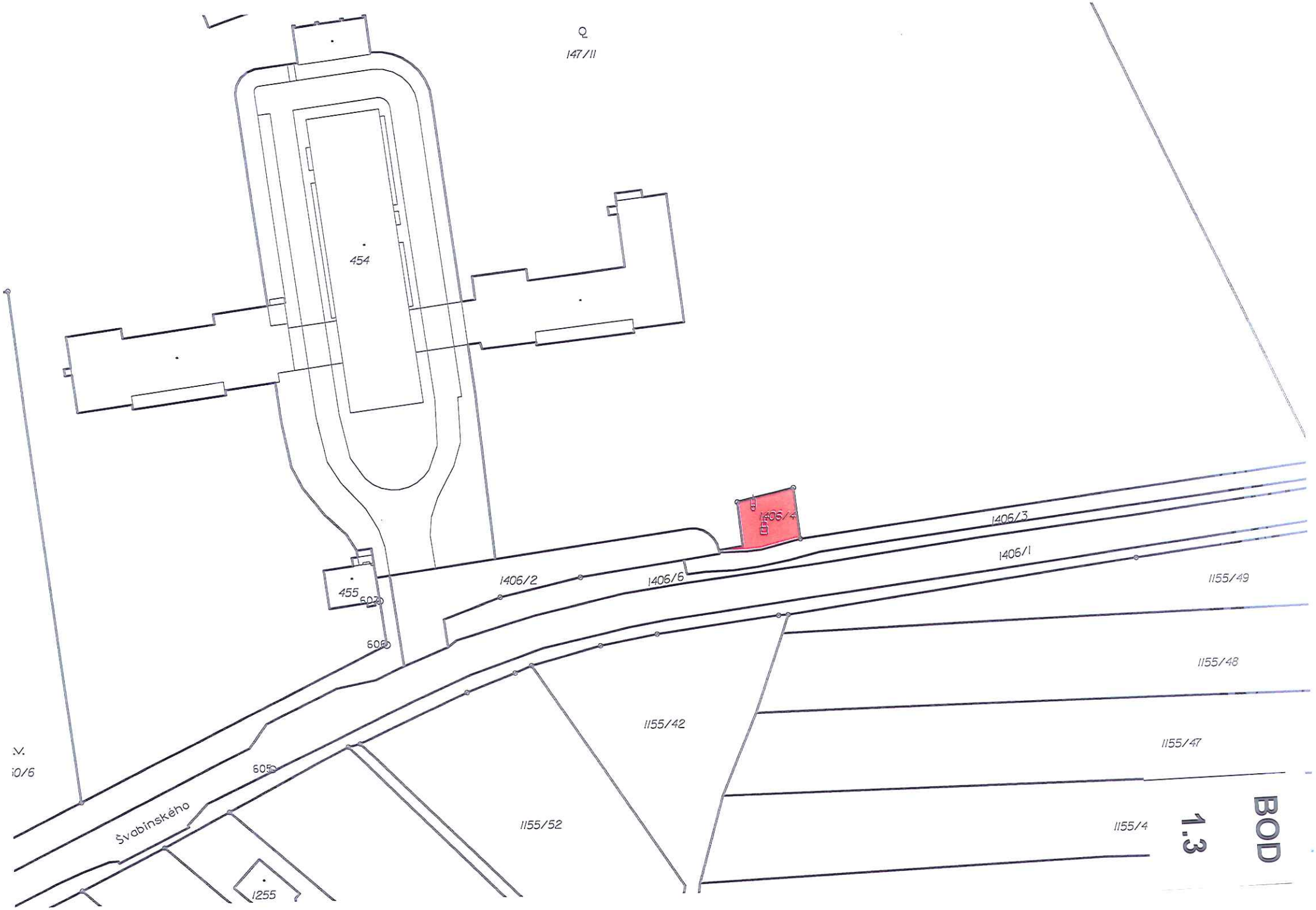
147/11
454
455
1406/4
1406/3
1406/1
1406/2
1406/6
1155/49
1155/48
1155/42
1155/47
1155/52
1155/4
1255
Švabinského
BOD
1.3

BOD

1.3

VÝKAZ DOSAVADNÍHO A NOVÉHO STAVU ÚDAJŮ KATASTRU NEMOVITOSTÍ

Dosavadní stav: Označení pozemku parc. číslem	Výměra parcely ha	Výměra parcely m²	Druh pozemku / Způsob využití	Nový stav: Označení pozemku parc. číslem	Výměra parcely ha	Výměra parcely m²	Druh pozemku / Způsob využití	Typ stavby / Způsob využití	Způsob určení výměr	Porovnání se stavem evidence právních vz: Díl přechází z pozemku označeného v katastru nemovitostí	dřívější poz. evidenci	Číslo listu vlastnictví	Výměra dílu ha	Výměra dílu m²	
257		7	93	257		9	34		2	257		10001		7 93	celá
										599/8		466		1 41	h
														9 34	
267		5	34	267		3	99		2	267		10001		3 94	d
										599/8		466		4	b
													*1)	3 98	
553		9	97	553		11	82		2	553		10001		9 97	celá
										599/8		466		44	a
										599/8		466		1 42	g
													*1)	11 83	
599/8	*1) 1	01	86	599/8		94	35		0	267		10001		1 40	c
										599/8		466		92 61	n
										599/10		10001		4	l
										599/11		10001		30	i
														94 35	
				599/17		2	62		0	599/8		466		2 62	
599/10		6	51	599/10		6	91		2	599/8		466		36	j
										599/8		466		8	o
										599/10		10001		6 47	k
														6 91	
599/11	*1)	7	22	599/11		9	80		0	599/8		466		1 86	e
										599/8		466		1 03	m
										599/11		10001		6 91	f
														9 80	
	1	38	83		1	38	83								

*1) Rozdíl +1 m2 vzniklý zaokrouhlením výměr (bod 14.6 přílohy vyhlášky č.26/2007) u dosavadní parcely č.599/8 a 599/11, 267, 553.

KOPIE

Osvědčuje se, že tato kopie souhlasí s originálem geometrickým plánem.

Číslo evidence ověřených kopií: 106/2013

Ing. Miroslav POUČ, Poloha zeměm. ČÚZK č. 661/95 v rozsahu podle § 13 odst. 1 zák. o zeměm. č. 200/1994 Sb., Úředně oprávněný zeměměřický inženýr

12 -05- 2013

Dělit nebo scelovat pozemky lze jen na základě územního rozhodnutí, pokud podmínky pro ně nejsou stanoveny jiným rozhodnutím nebo opatřením.

GEOMETRICKÝ PLÁN

pro změnu hranice pozemku a rozdělení pozemku

Vyhotovil: GEOPROFIL, s.r.o.
Světlov 20, 785 01 Šternberk
IČ 26879719

Číslo plánu: 393-140/2011

Okres: Olomouc

Obec: Olomouc

Katastrální území: Svatý Kopeček

Mapový list: DKM

Kód způsobu určení výměr je určen podle §77 odst. 2 vyhlášky č. 26/2007 Sb.

Dosavadním vlastníkům pozemků byla poskytnuta možnost seznámit se v terénu s průběhem navrhovaných nových hranic, které byly označeny předepsaným způsobem:

Náležitostmi a přílohami odpovídá právním předpisům.

Ing. Miroslav POUČ, Poloha zeměm. ČÚZK č. 661/95 v rozsahu podle § 13 odst. 1 zák. o zeměm. č. 200/1994 Sb., Úředně oprávněný zeměměřický inženýr

Geometrický plán ověřil úředně oprávněný zeměměřický inženýr:

Ing. Miroslav Pouč

Dne 2 -05- 2013 Číslo 101/2013

Katastrální úřad, katastrální pracoviště souhlasí s očíslováním parcel.

Katastrální úřad pro Olomoucký kraj, Katastrální pracoviště Olomouc

18

Souhlas katastrálního úřadu, katastrálního pracoviště potvrdil:

Ing. Lachová Kateřina

Dne 09. 05. 2013 Číslo 955/2013

1509

BOD

1.3

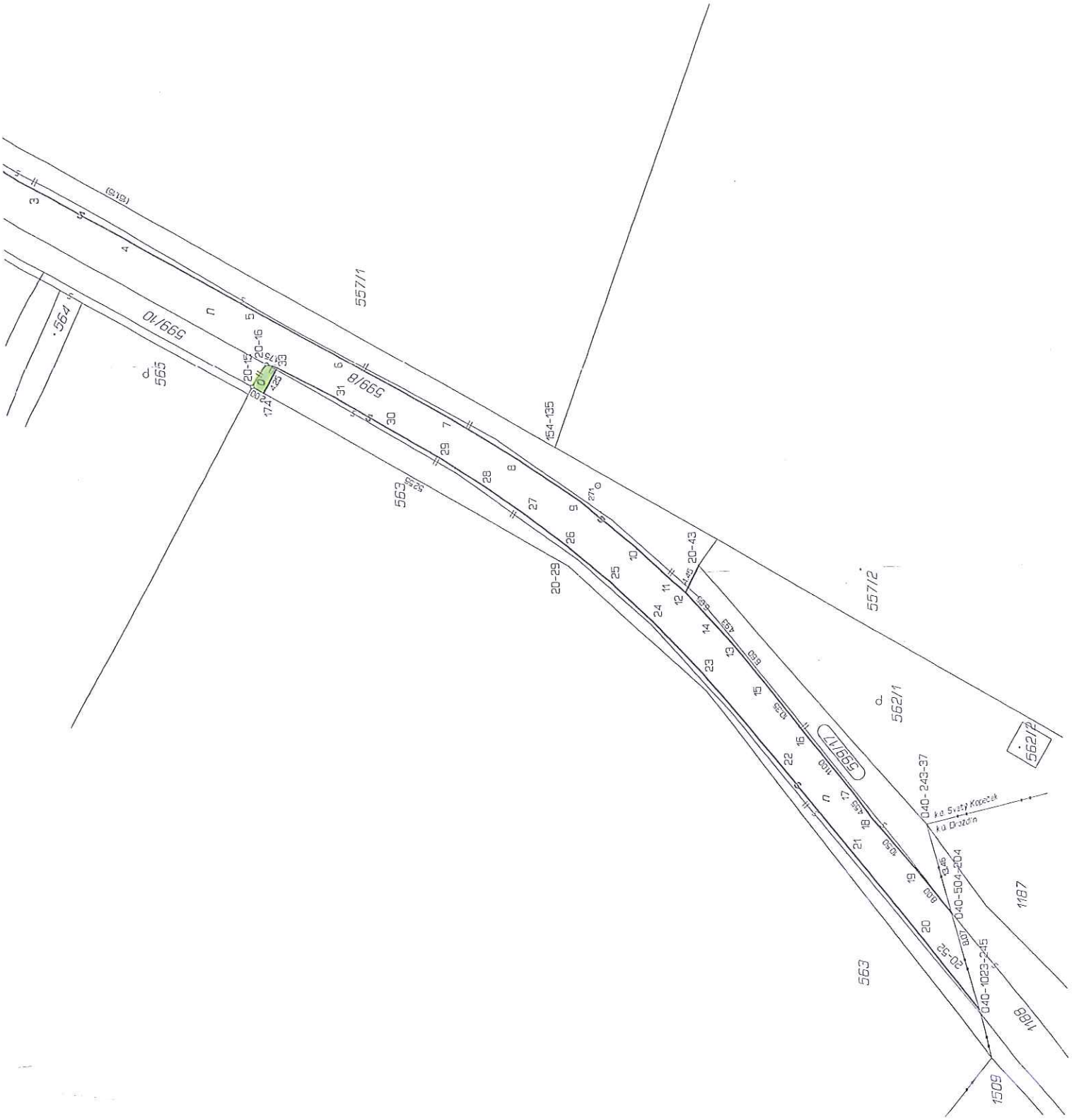
557/1
599/10
599/8
599/7
557/2
562/1
562/2
563
564
565
1187
1188
1509
154-135
20-29
20-43
040-243-37
040-504-204
040-1023-245
k.ú. Svätý Kopeček
k.ú. Drozdín

166	540413.14	1118272.99	3	hrana komunikace-obrubník
167	540415.07	1118274.00	3	hrana komunikace-obrubník
168	540416.96	1118414.94	3	hrana komunikace-bar.značka
170	540340.33	1118245.87	3	hrana komunikace-bar.značka
173	540392.90	1118550.78	6	kolík
174	540459.19	1118638.13	3	kolík
144	540292.32	1118208.80	3	hrana komunikace-obrubník

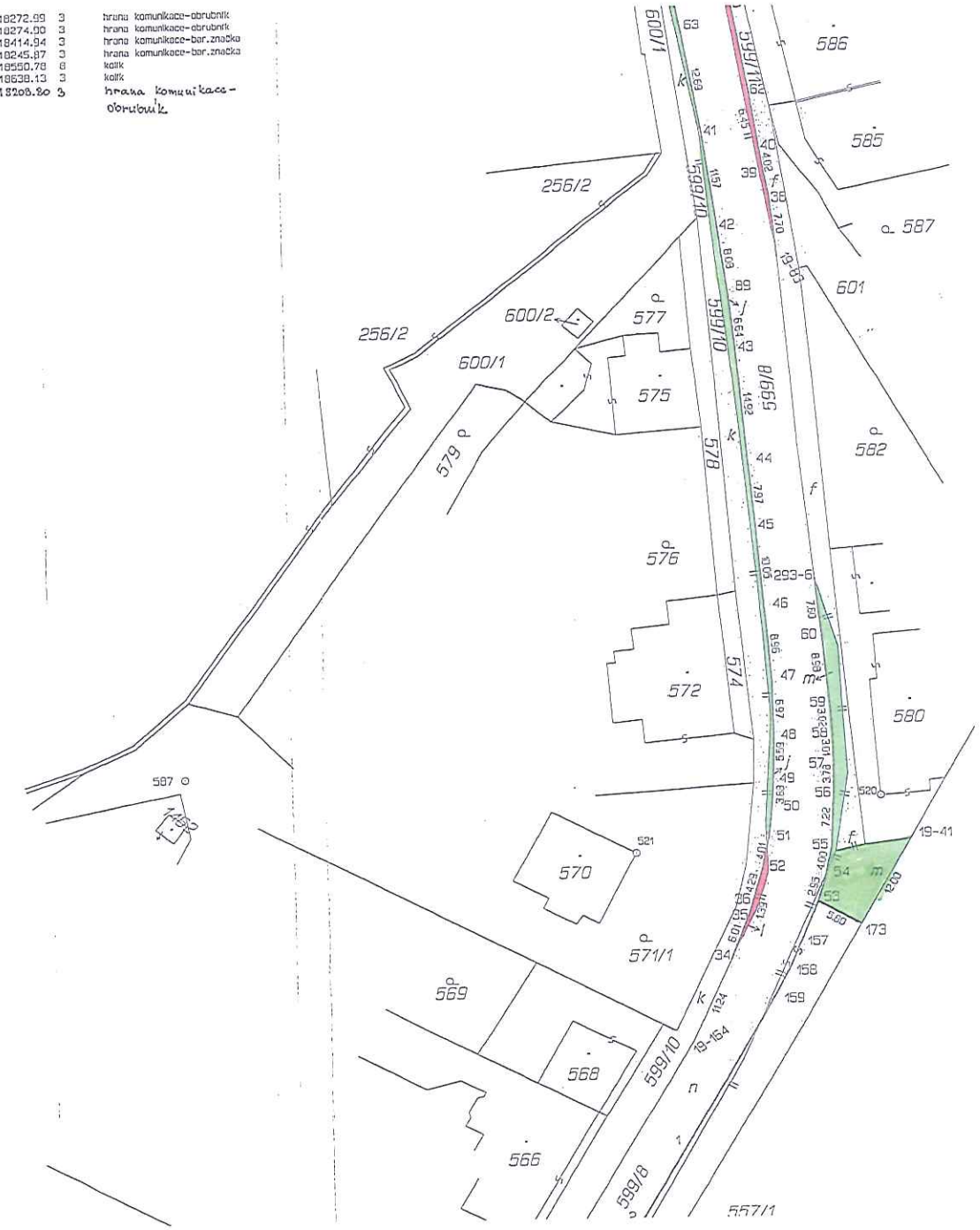

BOD 1.3

34	540408.14	1118554.72	3	hrana	komunikace-obrubník
35	540405.94	1118549.12	3	hrana	komunikace-obrubník
36	540405.56	1118547.80	3	hrana	komunikace-obrubník
38	540402.30	1118460.26	3	hrana	komunikace-obrubník
39	540402.65	1118458.29	3	hrana	komunikace-obrubník
40	540403.30	1118454.33	3	hrana	komunikace-obrubník
41	540403.93	1118452.71	3	hrana	komunikace-obrubník
42	540408.32	1118464.16	3	hrana	komunikace-obrubník
43	540406.57	1118470.71	3	hrana	komunikace-obrubník
44	540405.16	1118493.55	3	hrana	komunikace-obrubník
45	540404.39	1118501.46	3	hrana	komunikace-obrubník
46	540403.51	1118511.45	3	hrana	komunikace-obrubník
47	540402.79	1118520.97	3	hrana	komunikace-obrubník
48	540402.69	1118527.34	3	hrana	komunikace-obrubník
49	540402.87	1118532.92	3	hrana	komunikace-obrubník
50	540403.18	1118536.78	3	hrana	komunikace-obrubník
51	540403.55	1118539.79	3	hrana	komunikace-obrubník
52	540404.34	1118543.70	3	hrana	komunikace-obrubník
53	540397.93	1118547.90	3	hrana	komunikace-obrubník
54	540397.05	1118545.10	3	hrana	komunikace-obrubník
55	540396.22	1118541.20	3	hrana	komunikace-obrubník
56	540395.00	1118533.99	3	hrana	komunikace-obrubník
57	540395.79	1118530.24	3	hrana	komunikace-obrubník
58	540395.77	1118527.26	3	hrana	komunikace-obrubník
59	540395.98	1118524.25	3	hrana	komunikace-obrubník
60	540396.82	1118515.92	3	hrana	komunikace-obrubník
62	540404.34	1118447.77	3	hrana	komunikace-obrubník
63	540412.15	1118440.24	3	hrana	komunikace-obrubník
65	540400.44	1118425.15	3	hrana	komunikace-obrubník
66	540410.93	1118411.38	3	hrana	komunikace-obrubník
67	540411.92	1118405.86	3	hrana	komunikace-obrubník
68	540414.35	1118392.11	3	hrana	komunikace-obrubník
69	540410.56	1118357.07	3	hrana	komunikace-obrubník
70	540419.10	1118351.04	3	hrana	komunikace-obrubník
71	540419.97	1118343.08	3	hrana	komunikace-obrubník
72	540421.17	1118330.26	3	hrana	komunikace-obrubník
73	540422.46	1118316.27	3	hrana	komunikace-obrubník
74	540423.26	1118307.93	3	hrana	komunikace-obrubník
75	540423.79	1118298.95	3	hrana	komunikace-obrubník
76	540423.56	1118304.74	3	hrana	komunikace-obrubník
77	540423.74	1118301.75	3	hrana	komunikace-obrubník
78	540423.64	1118296.64	3	hrana	komunikace-obrubník
79	540423.47	1118294.30	3	hrana	komunikace-obrubník
80	540423.08	1118291.90	3	hrana	komunikace-obrubník
81	540422.58	1118289.94	3	hrana	komunikace-obrubník
82	540422.10	1118287.10	3	hrana	komunikace-obrubník
83	540430.35	1118302.18	3	hrana	komunikace-obrubník
84	540430.11	1118305.24	3	hrana	komunikace-obrubník
85	540427.55	1118332.12	3	hrana	komunikace-obrubník
86	540426.43	1118344.23	3	hrana	komunikace-obrubník
87	540425.29	1118355.78	3	hrana	komunikace-obrubník
88	540424.50	1118364.17	3	hrana	komunikace-obrubník
89	540407.26	1118472.13	3	hrana	komunikace-obrubník
90	540422.90	1118378.33	3	hrana	komunikace-obrubník
91	540416.84	1118374.23	3	hrana	komunikace-obrubník
92	540417.13	1118371.49	3	hrana	komunikace-obrubník
93	540421.49	1118308.42	3	hrana	komunikace-obrubník
94	540420.33	1118395.76	3	hrana	komunikace-obrubník
95	540418.44	1118406.53	3	hrana	komunikace-obrubník
96	540417.91	1118364.26	3	hrana	komunikace-obrubník
97	540430.64	1118298.42	3	hrana	komunikace-obrubník
98	540430.88	1118296.19	3	hrana	komunikace-obrubník
99	540430.97	1118293.21	3	hrana	komunikace-obrubník
100	540430.90	1118290.42	3	hrana	komunikace-obrubník
101	540430.68	1118287.35	3	hrana	komunikace-obrubník
102	540430.26	1118284.23	3	hrana	komunikace-obrubník
103	540429.86	1118282.28	3	hrana	komunikace-obrubník
104	540430.22	1118283.44	3	hrana	komunikace-obrubník
105	540417.09	1118277.19	3	hrana	komunikace-obrubník
106	540421.48	1118284.97	3	hrana	komunikace-obrubník
107	540420.58	1118282.62	3	hrana	komunikace-obrubník
108	540419.40	1118280.42	3	hrana	komunikace-obrubník
109	540418.11	1118278.53	3	hrana	komunikace-obrubník
110	540407.23	1118268.85	3	hrana	komunikace-obrubník
111	540404.73	1118267.38	3	hrana	komunikace-obrubník
112	540402.42	1118266.21	3	hrana	komunikace-obrubník
113	540400.02	1118265.23	3	hrana	komunikace-obrubník
114	540390.07	1118264.50	3	hrana	komunikace-obrubník
115	540396.15	1118263.90	3	hrana	komunikace-obrubník
116	540387.24	1118261.14	3	hrana	komunikace-obrubník
117	540380.95	1118259.17	3	hrana	komunikace-obrubník
118	540379.02	1118258.52	3	hrana	komunikace-obrubník
119	540369.43	1118255.50	3	hrana	komunikace-obrubník
120	540365.90	1118254.35	3	hrana	komunikace-obrubník
121	540357.36	1118251.71	3	hrana	komunikace-obrubník
122	540352.57	1118250.19	3	hrana	komunikace-obrubník
123	540303.23	1118253.53	3	hrana	komunikace-obrubník
124	540392.94	1118256.55	3	hrana	komunikace-obrubník
125	540400.24	1118258.90	3	hrana	komunikace-obrubník
130	540342.50	1118246.79	3	hrana	komunikace-obrubník
131	540349.01	1118249.05	3	hrana	komunikace-obrubník
132	540340.77	1118246.06	3	hrana	komunikace-obrubník
133	540337.97	1118244.82	3	hrana	komunikace-obrubník
134	540328.08	1118243.30	3	hrana	komunikace-obrubník
141	540309.10	1118219.62	3	hrana	komunikace-obrubník
142	540299.72	1118213.60	3	hrana	komunikace-obrubník
143	540294.86	1118210.42	3	hrana	komunikace-obrubník
145	540274.11	1118196.75	3	hrana	komunikace-obrubník
146	540272.37	1118196.05	3	hrana	komunikace-obrubník
147	540270.56	1118195.34	3	hrana	komunikace-obrubník
148	540267.71	1118194.44	3	hrana	komunikace-obrubník
149	540264.80	1118193.67	3	hrana	komunikace-obrubník
150	540279.16	1118207.49	3	hrana	komunikace-obrubník
151	540291.48	1118215.47	3	hrana	komunikace-obrubník
152	540298.72	1118220.07	3	hrana	komunikace-obrubník
153	540262.37	1118193.14	3	hrana	komunikace-obrubník

1509

BOD 1.3

BOD

1.3

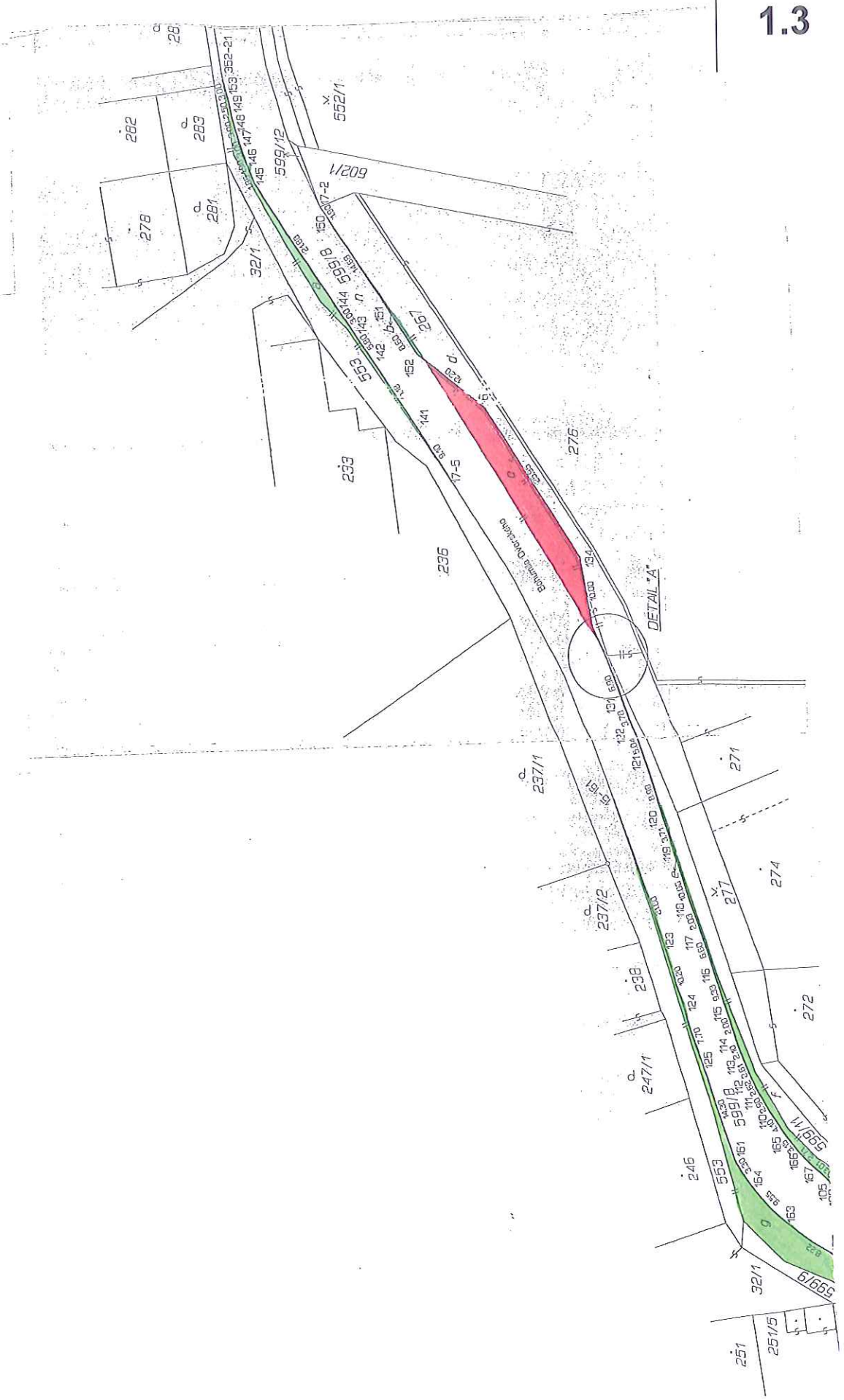
DETAIL "A"
Bojnica Dvorišno
599/8
599/12
602/1
562/1
599/11
599/9
559
32/1
233
236
237/1
237/2
238
247/1
246
251/5
251
271
272
274
276
277
278
281
282
283

BOD

1.3

VÝKAZ DOSAVADNÍHO A NOVÉHO STAVU ÚDAJŮ KATASTRU NEMOVITOSTÍ

Dosavadní stav				Nový stav						Porovnání se stavem evidence právních vztahů					
Označení pozemku parc. číslem	Výměra parcely ha	Výměra parcely m²	Druh pozemku / Způsob využití	Označení pozemku parc. číslem	Výměra parcely ha	Výměra parcely m²	Druh pozemku / Způsob využití	Typ stavby / Způsob využití	Způs. určení výměr	Díl přechází z pozemku označeného v katastru nemovitostí	Díl přechází z pozemku označeného v dřívější poz. evidenci	Číslo listu vlastnictví	Výměra dílu ha	Výměra dílu m²	Označení dílu
1188	1	36 05	ostat. pl. / silnice	1188/1		56 31	ostat. pl. / silnice		0	1188		1052		56 31	
				1188/2		38 86	ostat. pl. / zeleň		0	1188		1052		38 86	
				1188/3		18 51	ostat. pl. / zeleň		0	1188		1052		18 51	
				1188/4		19 86	ostat. pl. / zeleň		0	1188		1052		18 50	b
										1226		1052		1 36	a
														19 86	
				1188/5		3 87	ostat. pl. / ostat komunikace		0	1188		1052		3 87	
1226		64 79	ostat. pl. / silnice	1226		63 43	ostat. pl. / silnice		0	1226		1052		63 43	
1234		7 76	travní p.	1234/1		7 67	travní p.		2	1234		264		7 67	
				1234/2		9	ostat. pl. / silnice		2	1234		264		9	
	2	08 60			2	08 60									

Výkaz údajů o bonitovaných půdně ekologických jednotkách (BPEJ) k parcelám nového stavu

Parcelní číslo podle katastru nemovitostí	Parcelní číslo podle zjednodušené evidence	Kód BPEJ	Výměra ha	Výměra m²	BPEJ na dílu parcely	Parcelní číslo podle katastru nemovitostí	Parcelní číslo podle zjednodušené evidence	Kód BPEJ	Výměra ha	Výměra m²	BPEJ na dílu parcely
1234/1		52654		7 67							

KOPIE

Ověřuje se, že tato kopie souhlasí s geometrickým plánem.

Číslo evidence ověřených kopií: 105/2013

Ing. Miroslav POUČ, Pověřená osoba ČÚZK č. 661/95 v rozsahu podle § 13, odst. 1 písm. a) zákona č. 200/1994 Sb., oprávněný zeměměřický inženýr

12 -05- 2013

Dělit nebo scelovat pozemky lze jen na základě územního rozhodnutí, pokud podmínky pro ně nejsou stanoveny jiným rozhodnutím nebo opatřením.

GEOMETRICKÝ PLÁN

pro změnu hranice pozemku a rozdělení pozemku

Vyhotovil: GEOPROFIL, s.r.o.
Světlov 20, 785 01 Šternberk
IČ 26879719

Číslo plánu: 1023-140/2011

Okres: Olomouc

Obec: Olomouc

Katastrální území: Droždín

Mapový list: DKM

Kód způsobu určení výměr je určen podle §77 odst. 2 vyhlášky č. 26/2007 Sb.

Dosavadním vlastníkům pozemků byla poskytnuta možnost seznámit se v terénu s průběhem navrhovaných nových hranic, které byly označeny předepsaným způsobem:

viz seznam souřadnic

Náležitostmi a přesností odpovídá právním předpisům.

Ing. Miroslav POUČ, Pověřená osoba ČÚZK č. 661/95 v rozsahu podle § 13, odst. 1 písm. a) zákona č. 200/1994 Sb., oprávněný zeměměřický inženýr

Geometrický plán ověřil úředně oprávněný zeměměřický inženýr:

Ing. Miroslav Pouč

Dne 29 -04- 2013 Číslo 86/2013

Úředně oprávněný zeměměřický inženýr odpovídá za odbornou úroveň

Katastrální úřad, katastrální pracoviště souhlasí s očíslováním parcel.

Katastrální úřad pro Olomoucký kraj, Katastrální pracoviště Olomouc 18

Souhlas katastrálního úřadu, katastrálního pracoviště potvrdil:

Ing. Lacnová Kateřina

Dne 07. 05. 2013 Číslo 941/2013

Jeden prvopis geometrického plánu a předepsané přílohy jsou

DETAIL "A":

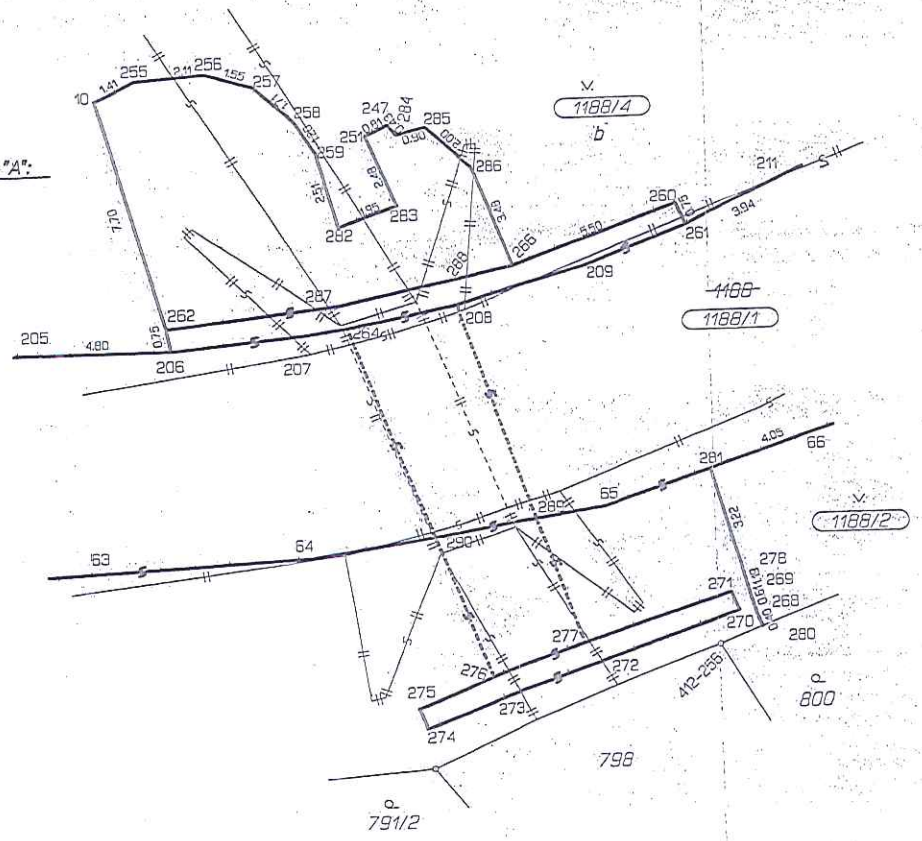

BOD

1:3

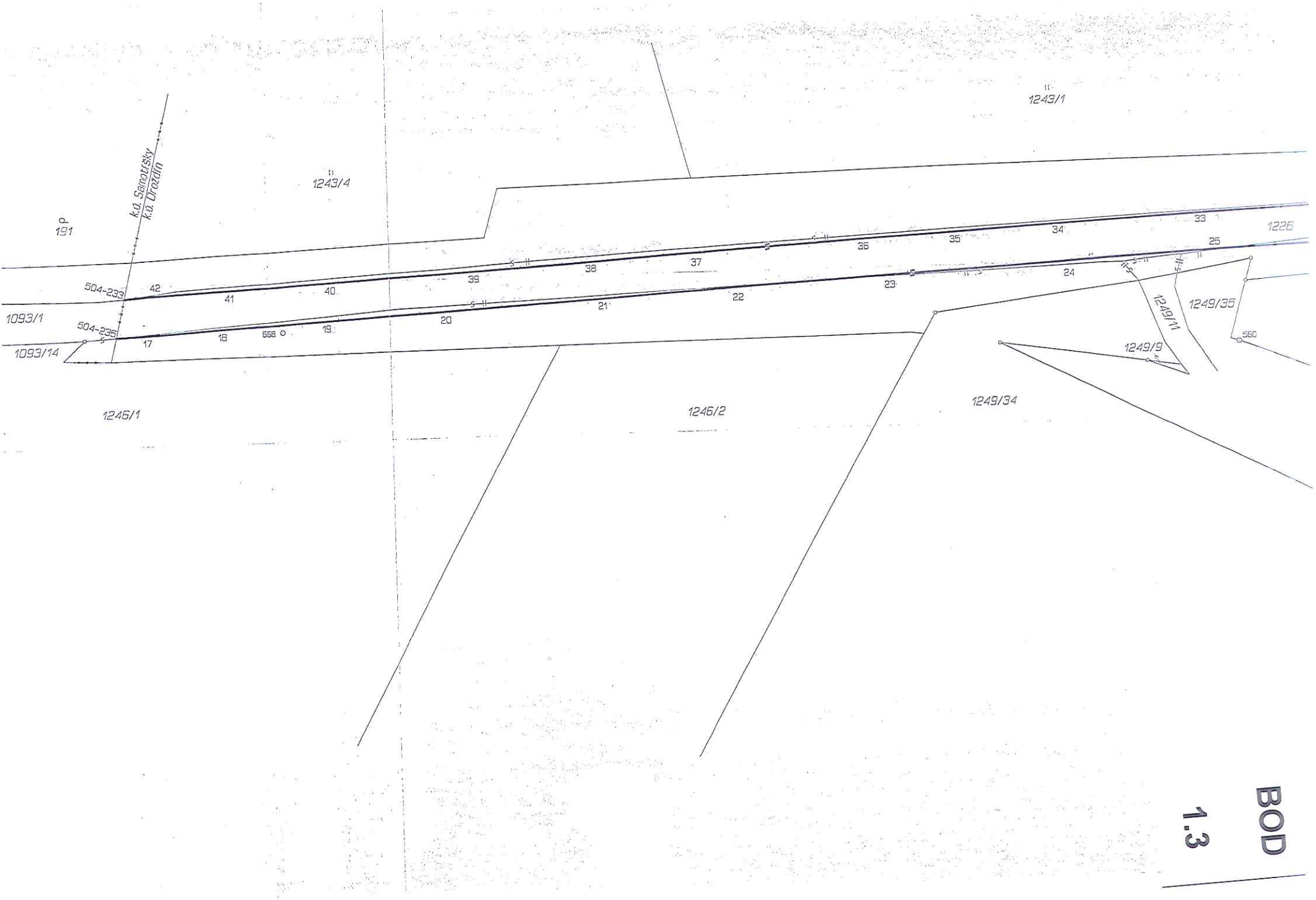
1243/1
1243/4
k.ú. Samotrišky
k.ú. Drozdín
191
1226
33
34
35
36
25
37
38
39
24
23
22
21
20
19
18
17
42
41
40
504-233
504-235
1093/1
1093/14
658
1249/11
1249/35
1249/9
560
1246/1
1246/2
1249/34

BOD 1.3

BOD

1.3

1242/1
1243/2
1243/3
1224
1225
1223
1226
97
98
96
99
790
1188
1188/1
1188/5
504-478
412-238
229
57
56
55
54
53
52
51
50
49
48
47
46
45
44
30
31
29
28
27
26

BOD

1.3

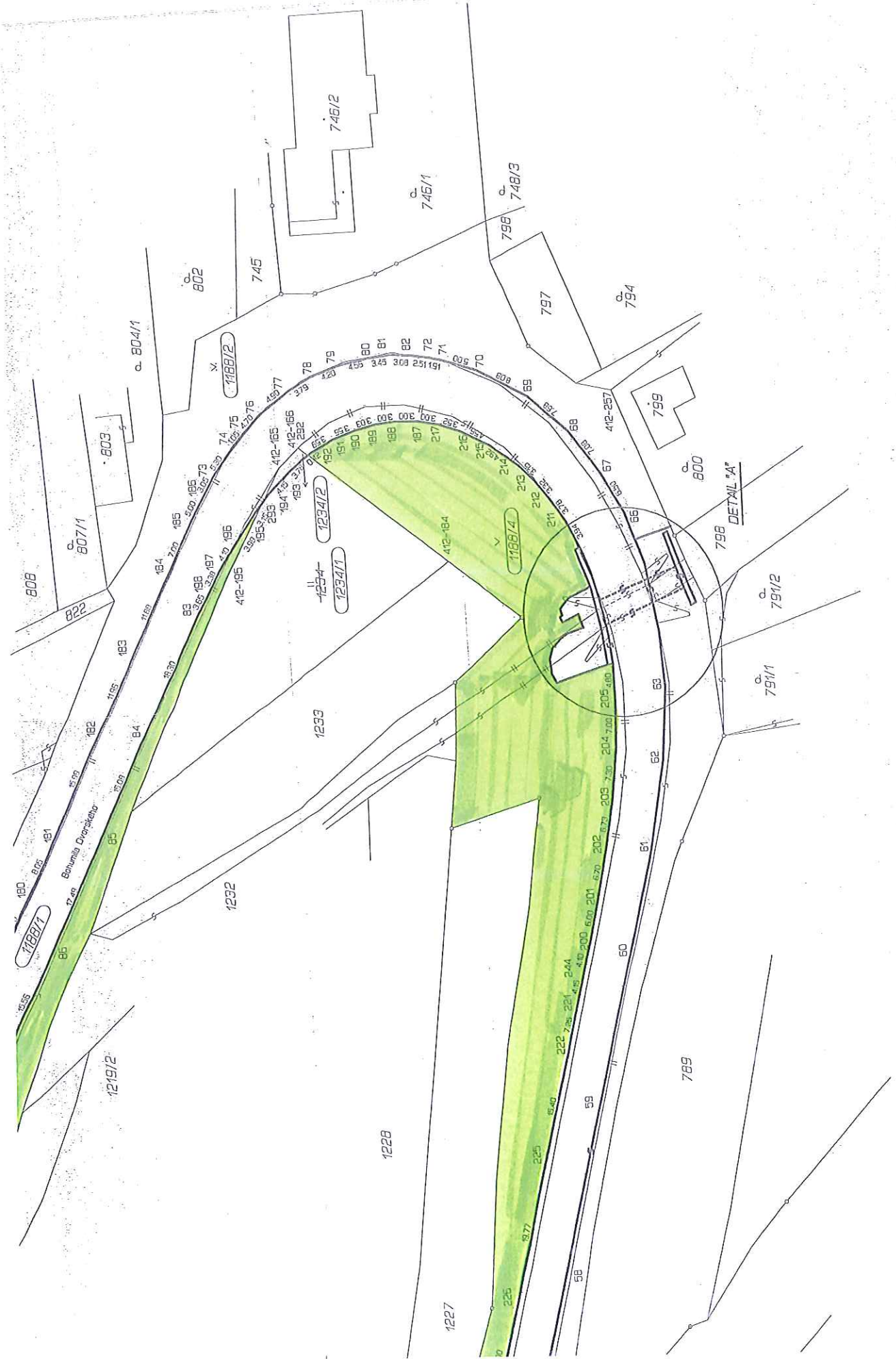
DETAIL "A"
Bohumila Dvořáčka
1188/1
1188/2
1188/4
1234/1
1234/2
1233
1232
1228
1227
1219/2
789
791/1
791/2
798
799
800
797
794
746/1
746/2
748/3
745
802
804/1
803
807/1
808
822

BOD

1.3

Pokračování "1"
1188/2
1188/3
1498
1496
1205
1203
1207
1217
1218
1214
1212/1
835/2
835/1
836
832
833
827/5
827/2
827/3
827/1
826
828
829
830
1215

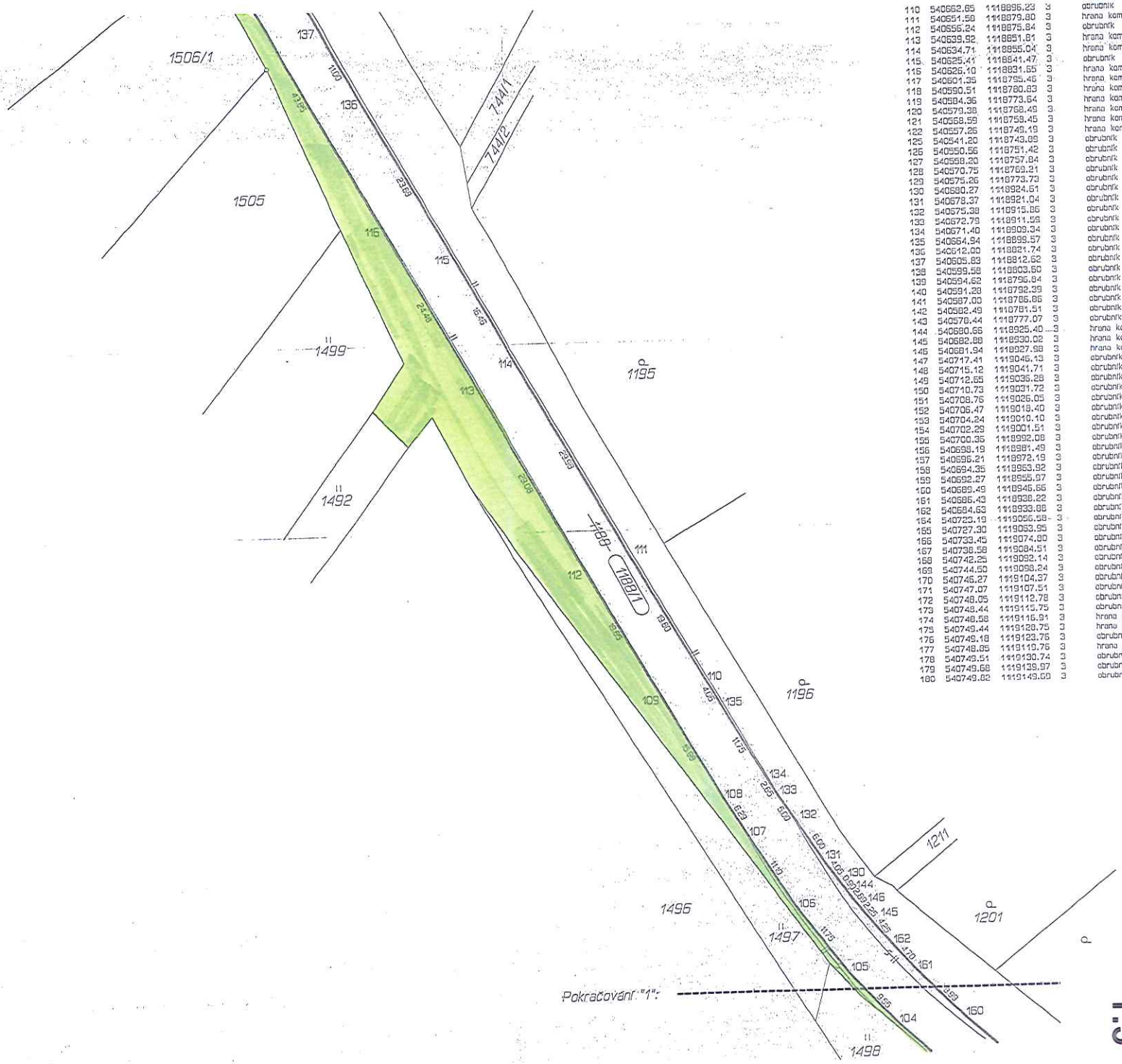

110	540662.65	1118896.23	3	obrubník
111	540651.59	1118879.80	3	hrana komunikace - přídlažba
112	540656.24	1118875.84	3	obrubník
113	540639.92	1118851.81	3	hrana komunikace - přídlažba
114	540634.71	1118855.04	3	hrana komunikace - přídlažba
115	540625.41	1118841.47	3	obrubník
116	540626.10	1118831.55	3	hrana komunikace - přídlažba
117	540601.35	1118795.46	3	hrana komunikace - přídlažba
118	540590.51	1118780.83	3	hrana komunikace - přídlažba
119	540584.36	1118773.64	3	hrana komunikace - přídlažba
120	540579.38	1118768.49	3	hrana komunikace - přídlažba
121	540568.59	1118759.45	3	hrana komunikace - přídlažba
122	540557.26	1118749.19	3	hrana komunikace - přídlažba
123	540541.20	1118743.09	3	obrubník
126	540550.56	1118751.42	3	obrubník
127	540558.20	1118757.84	3	obrubník
128	540570.75	1118769.21	3	obrubník
129	540575.26	1118773.73	3	obrubník
130	540680.27	1118924.61	3	obrubník
131	540678.37	1118921.04	3	obrubník
132	540675.38	1118915.86	3	obrubník
133	540672.79	1118911.59	3	obrubník
134	540671.40	1118909.34	3	obrubník
135	540664.94	1118898.57	3	obrubník
136	540612.00	1118821.74	3	obrubník
137	540605.83	1118812.62	3	obrubník
138	540599.58	1118803.60	3	obrubník
139	540594.62	1118796.84	3	obrubník
140	540591.28	1118792.39	3	obrubník
141	540587.00	1118786.86	3	obrubník
142	540582.49	1118781.51	3	obrubník
143	540576.44	1118777.07	3	obrubník
144	540680.66	1118925.40	3	hrana komunikace - vjezd
145	540682.88	1118930.02	3	hrana komunikace - vjezd
146	540681.94	1118927.98	3	hrana komunikace - vjezd
147	540717.41	1119046.13	3	obrubník
148	540715.12	1119041.71	3	obrubník
149	540712.65	1119036.28	3	obrubník
150	540710.73	1119031.72	3	obrubník
151	540708.76	1119026.05	3	obrubník
152	540706.47	1119018.40	3	obrubník
153	540704.24	1119010.10	3	obrubník
154	540702.29	1119001.51	3	obrubník
155	540700.36	1118992.08	3	obrubník
156	540698.19	1118981.49	3	obrubník
157	540696.21	1118972.19	3	obrubník
158	540694.36	1118963.92	3	obrubník
159	540692.27	1118955.07	3	obrubník
160	540689.49	1118946.66	3	obrubník
161	540686.43	1118938.22	3	obrubník
162	540684.53	1118933.88	3	obrubník
164	540723.19	1119056.58	3	obrubník
165	540727.30	1119063.95	3	obrubník
166	540733.45	1119074.80	3	obrubník
167	540738.58	1119084.51	3	obrubník
168	540742.25	1119092.14	3	obrubník
169	540744.50	1119098.24	3	obrubník
170	540746.27	1119104.37	3	obrubník
171	540747.07	1119107.51	3	obrubník
172	540748.05	1119112.78	3	obrubník
173	540748.44	1119115.75	3	obrubník
174	540748.58	1119116.91	3	hrana komunikace - vjezd
175	540749.44	1119128.75	3	hrana komunikace - vjezd
176	540749.18	1119123.76	3	obrubník
177	540748.85	1119119.76	3	hrana komunikace - vjezd
178	540749.51	1119130.74	3	obrubník
179	540749.68	1119139.97	3	obrubník
180	540749.82	1119149.69	3	obrubník

BOD 1.3

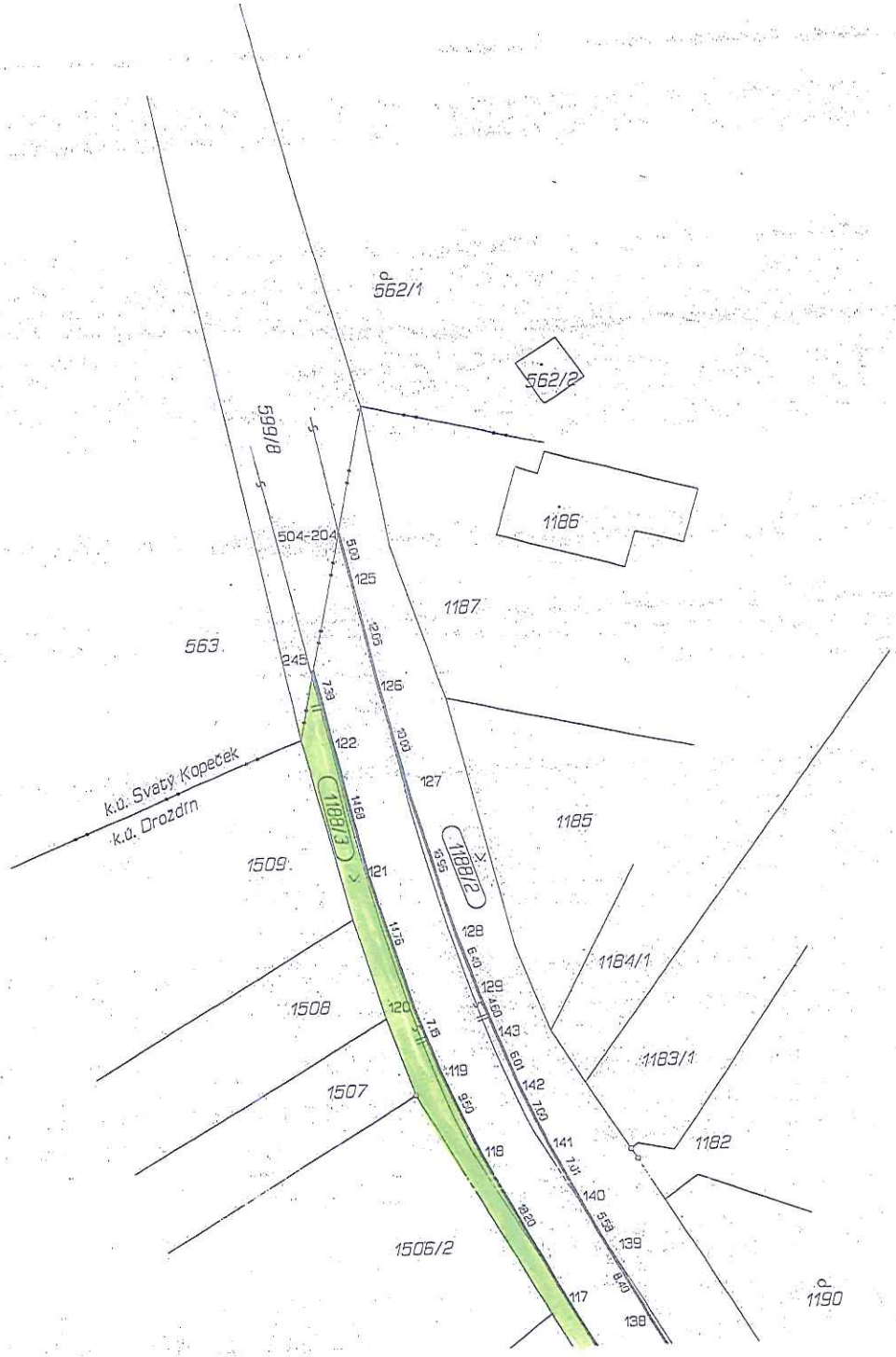

Seznam souřadnic (S-JTSK)

Číslo bodu	Souřadnice pro zápis do KN Y	X	Kód kv.	Poznámka
412-165	540759.26	1119217.40	4	bar.značka
412-166	540760.78	1119221.02	4	bar.značka
412-184	540786.52	1119216.46	4	kolík
412-195	540759.35	1119202.04	4	kolík
412-239	540848.81	1119110.57	4	kolík
412-256	540815.03	1119231.54	4	barevná značka
412-257	540798.88	1119246.17	4	barevná značka
504-204	540537.32	1118740.74	8	obrubník - bar.značka
504-233	540988.65	1118772.02	8	hrana komunikace - bar.značka
504-235	540994.67	1118773.62	8	hrana komunikace - bar.značka
504-478	540847.06	1119029.10	8	kolík
2	540845.49	1119073.75	3	obrubník
10	540807.38	1119206.34	3	obrubník
17	540992.54	1118777.48	3	hrana komunikace - přdlažba
18	540986.64	1118787.51	3	hrana komunikace - přdlažba
19	540978.28	1118801.85	3	hrana komunikace - přdlažba
20	540969.75	1118816.46	3	hrana komunikace - přdlažba
21	540957.41	1118837.64	3	hrana komunikace - přdlažba
22	540946.81	1118855.79	3	hrana komunikace - přdlažba
23	540935.11	1118875.91	3	hrana komunikace - přdlažba
24	540921.22	1118899.85	3	hrana komunikace - přdlažba
25	540909.89	1118919.33	3	hrana komunikace - přdlažba
26	540897.55	1118940.56	3	hrana komunikace - přdlažba
27	540886.83	1118959.95	3	hrana komunikace - přdlažba
28	540880.67	1118970.40	3	hrana komunikace - přdlažba
29	540875.82	1118979.85	3	hrana komunikace - přdlažba
30	540872.35	1118972.50	3	hrana komunikace - přdlažba
31	540881.52	1118956.51	3	hrana komunikace - přdlažba
32	540894.93	1118933.25	3	hrana komunikace - přdlažba
33	540905.27	1118915.29	3	hrana komunikace - přdlažba
34	540916.21	1118896.43	3	hrana komunikace - přdlažba
35	540924.21	1118882.73	3	hrana komunikace - přdlažba
36	540931.34	1118870.45	3	hrana komunikace - přdlažba
37	540944.17	1118848.45	3	hrana komunikace - přdlažba
38	540953.07	1118833.17	3	hrana komunikace - přdlažba
39	540961.53	1118818.65	3	hrana komunikace - přdlažba
40	540972.35	1118800.10	3	hrana komunikace - přdlažba
41	540980.48	1118786.16	3	hrana komunikace - přdlažba
42	540986.75	1118775.15	3	hrana komunikace - přdlažba
44	540857.18	1119014.93	3	hrana komunikace - přdlažba
45	540859.07	1119005.42	3	hrana komunikace - přdlažba
46	540862.13	1118994.60	3	hrana komunikace - přdlažba
47	540865.25	1118986.73	3	hrana komunikace - přdlažba
48	540867.90	1118981.01	3	hrana komunikace - přdlažba
49	540870.27	1118982.40	3	hrana komunikace - přdlažba
50	540867.40	1119000.56	3	hrana komunikace - přdlažba
51	540864.95	1119009.10	3	hrana komunikace - přdlažba
52	540861.72	1119022.79	3	hrana komunikace - přdlažba
53	540858.57	1119036.29	3	hrana komunikace - přdlažba
54	540854.61	1119058.56	3	hrana komunikace - přdlažba
55	540850.98	1119077.10	3	hrana komunikace - přdlažba
56	540848.82	1119088.47	3	hrana komunikace - přdlažba
57	540844.08	1119112.56	3	hrana komunikace - přdlažba
58	540840.28	1119132.00	3	hrana komunikace - přdlažba
59	540835.75	1119155.17	3	hrana komunikace - přdlažba
60	540831.56	1119176.53	3	hrana komunikace - přdlažba
61	540828.91	1119190.16	3	hrana komunikace - přdlažba
62	540825.55	1119202.52	3	hrana komunikace - přdlažba
63	540821.93	1119211.03	3	hrana komunikace - přdlažba
64	540817.99	1119218.74	3	hrana komunikace - přdlažba
65	540812.48	1119226.38	3	hrana komunikace - přdlažba
66	540807.04	1119231.64	3	hrana komunikace - přdlažba
67	540801.67	1119235.30	3	hrana komunikace - přdlažba
68	540795.37	1119238.52	3	hrana komunikace - přdlažba
69	540788.00	1119240.61	3	hrana komunikace - přdlažba
70	540779.97	1119241.01	3	hrana komunikace - přdlažba
71	540775.01	1119240.34	3	hrana komunikace - přdlažba
72	540773.18	1119239.92	3	hrana komunikace - přdlažba
73	540751.10	1119212.50	3	obrubník
74	540752.18	1119217.67	3	hrana komunikace - kostka
75	540752.44	1119218.70	3	hrana komunikace - kostka
76	540753.96	1119223.15	3	hrana komunikace - kostka
77	540756.31	1119227.47	3	hrana komunikace - kostka
78	540758.48	1119230.58	3	hrana komunikace - kostka
79	540761.44	1119233.54	3	hrana komunikace - kostka
80	540765.04	1119236.33	3	hrana komunikace - kostka
81	540767.98	1119238.10	3	hrana komunikace - kostka
82	540770.79	1119239.21	3	hrana komunikace - kostka
83	540756.51	1119194.23	3	hrana komunikace - kostka
84	540756.14	1119175.96	3	hrana komunikace - kostka
85	540755.98	1119160.92	3	hrana komunikace - kostka
86	540755.77	1119143.48	3	hrana komunikace - kostka
87	540755.55	1119127.92	3	hrana komunikace - kostka
88	540755.19	1119116.12	3	hrana komunikace - kostka
89	540755.10	1119114.49	3	hrana komunikace - kostka
90	540753.16	1119102.74	3	hrana komunikace - kostka
91	540751.58	1119095.53	3	hrana komunikace - kostka
92	540749.33	1119081.15	3	hrana komunikace - kostka
93	540744.56	1119062.18	3	hrana komunikace - kostka
94	540736.78	1119058.45	3	hrana komunikace - kostka
95	540728.95	1119054.05	3	hrana komunikace - kostka
96	540722.84	1119042.95	3	hrana komunikace - kostka
97	540717.61	1119030.71	3	hrana komunikace - kostka
98	540713.31	1119018.43	3	hrana komunikace - kostka
99	540709.95	1119006.73	3	hrana komunikace - kostka
100	540707.50	1118996.25	3	hrana komunikace - kostka
101	540704.38	1118981.36	3	hrana komunikace - kostka
102	540701.13	1118966.08	3	hrana komunikace - kostka
103	540697.93	1118951.92	3	hrana komunikace - kostka
104	540694.29	1118939.57	3	hrana komunikace - kostka
105	540690.76	1118930.71	3	hrana komunikace - kostka
106	540685.45	1118920.22	3	hrana komunikace - kostka
[illegible]	[illegible]	1118910.75	[illegible]	hrana komunikace - kostka

BOD 1.3

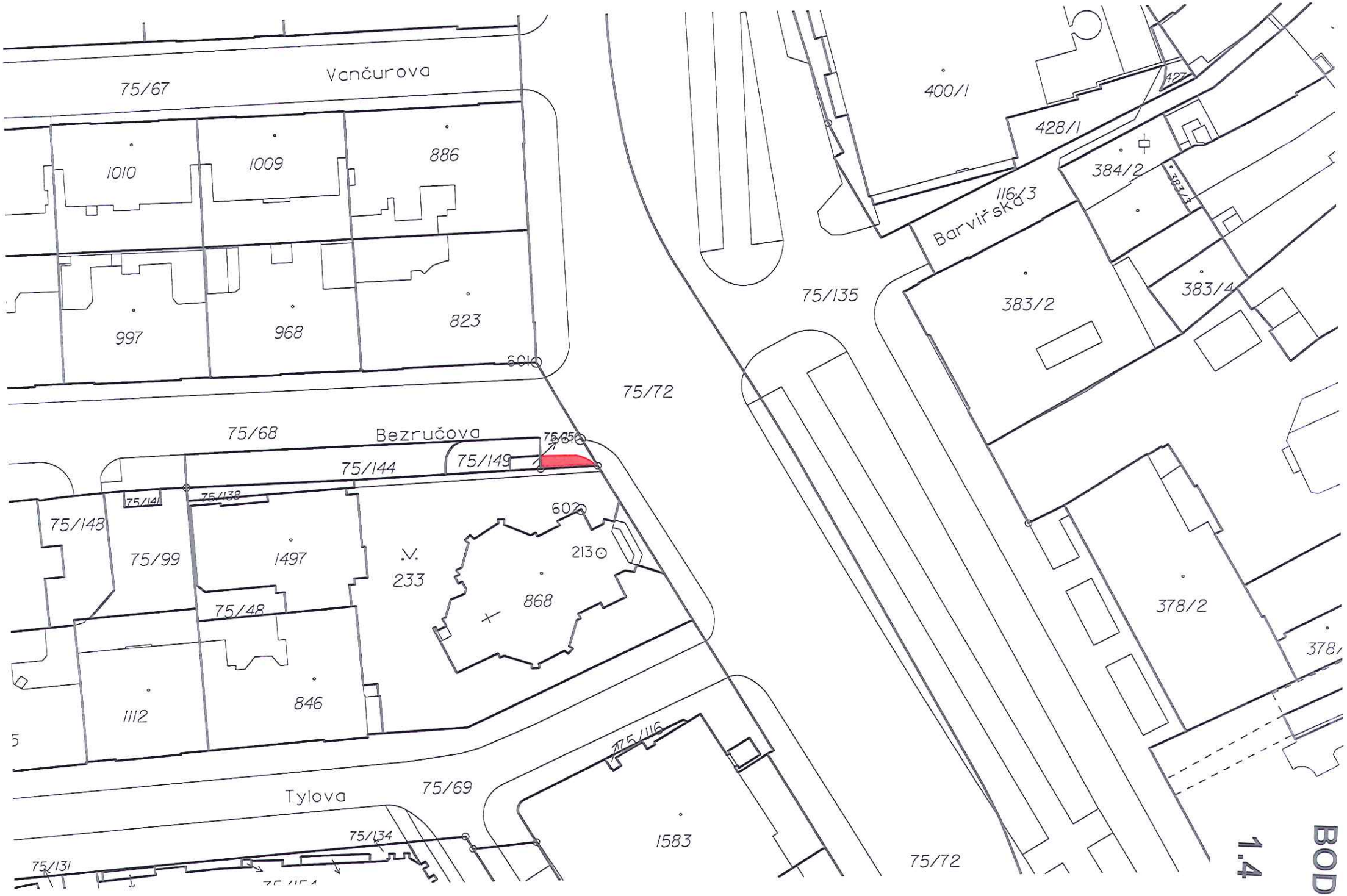
Vančurova
75/67
1010
1009
886
997
968
823
601
75/72
75/68
Bezručova
75/144
75/149
75/148
75/141
75/138
75/99
1497
602
213
V.
233
868
75/48
1112
846
75/116
Tylova
75/69
75/134
75/131
1583
75/72
75/135
400/1
428/1
427
384/2
383/1
116/3
Barvířská
383/2
383/4
378/2
1.4
BOD

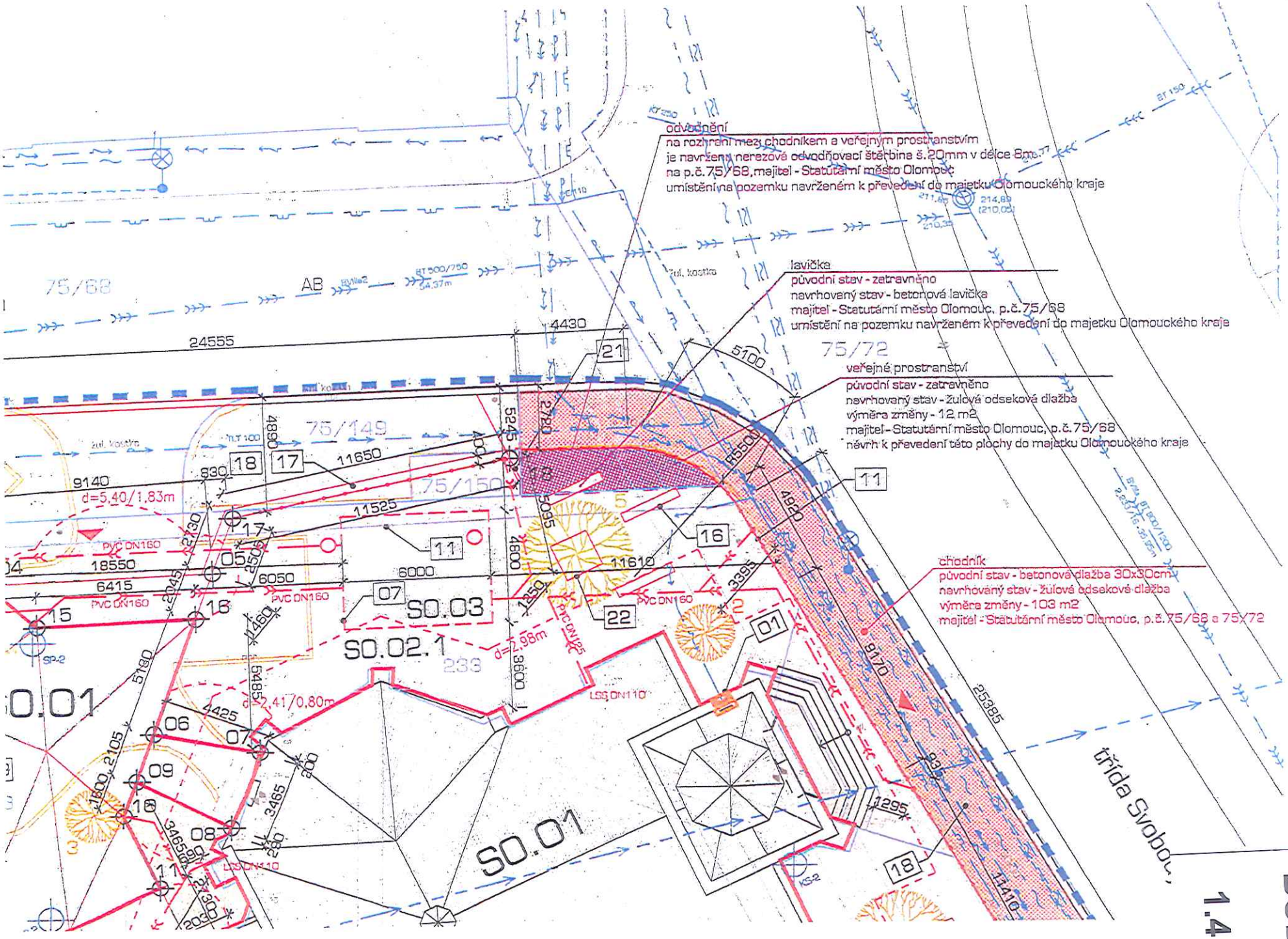
odvodnění
na rozhraní mezi chodníkem a veřejným prostranstvím
je navržena nerezová odvodňovací štěrbina š.20mm v délce 8m
na p.č.75/68,majitel - Statutární město Olomouc
umístění na pozemku navrženém k převedení do majetku Olomouckého kraje
lavička
původní stav - zatravněno
navrhovaný stav - betonová lavička
majitel - Statutární město Olomouc, p.č.75/68
umístění na pozemku navrženém k převedení do majetku Olomouckého kraje
veřejné prostranství
původní stav - zatravněno
navrhovaný stav - žulová odseková dlažba
výměra změny - 12 m2
majitel - Statutární město Olomouc, p.č.75/68
návrh k převedení této plochy do majetku Olomouckého kraje
chodník
původní stav - betonová dlažba 30x30cm
navrhovaný stav - žulová odseková dlažba
výměra změny - 103 m2
majitel - Statutární město Olomouc, p.č.75/68 a 75/72
75/68
75/72
75/149
75/150
24555
4430
5100
R5500
11650
11525
11610
9140
d=5,40/1,83m
18550
6415
6000
6050
4890
4600
5245
2720
5595
4920
3395
1350
8690
5880
4425
5160
2105
3465
3465
9170
25385
1295
13410
S0.01
S0.02.1
S0.03
třída Svobody
PVC DN160
LSS DN110
d=2,41/0,80m
d=2,98m
SP-2
KS-2

BOD 1.4

Vančurova
75/67
1010
1009
886
997
968
823
6010
75/72
75/68
Bezručova
75/144
75/149
75/148
75/99
1497
233
868
1112
846
Tylova
75/69
1583
75/72
400/1
428/1
384/2
75/135
383/2
378/2

BOD 1.4

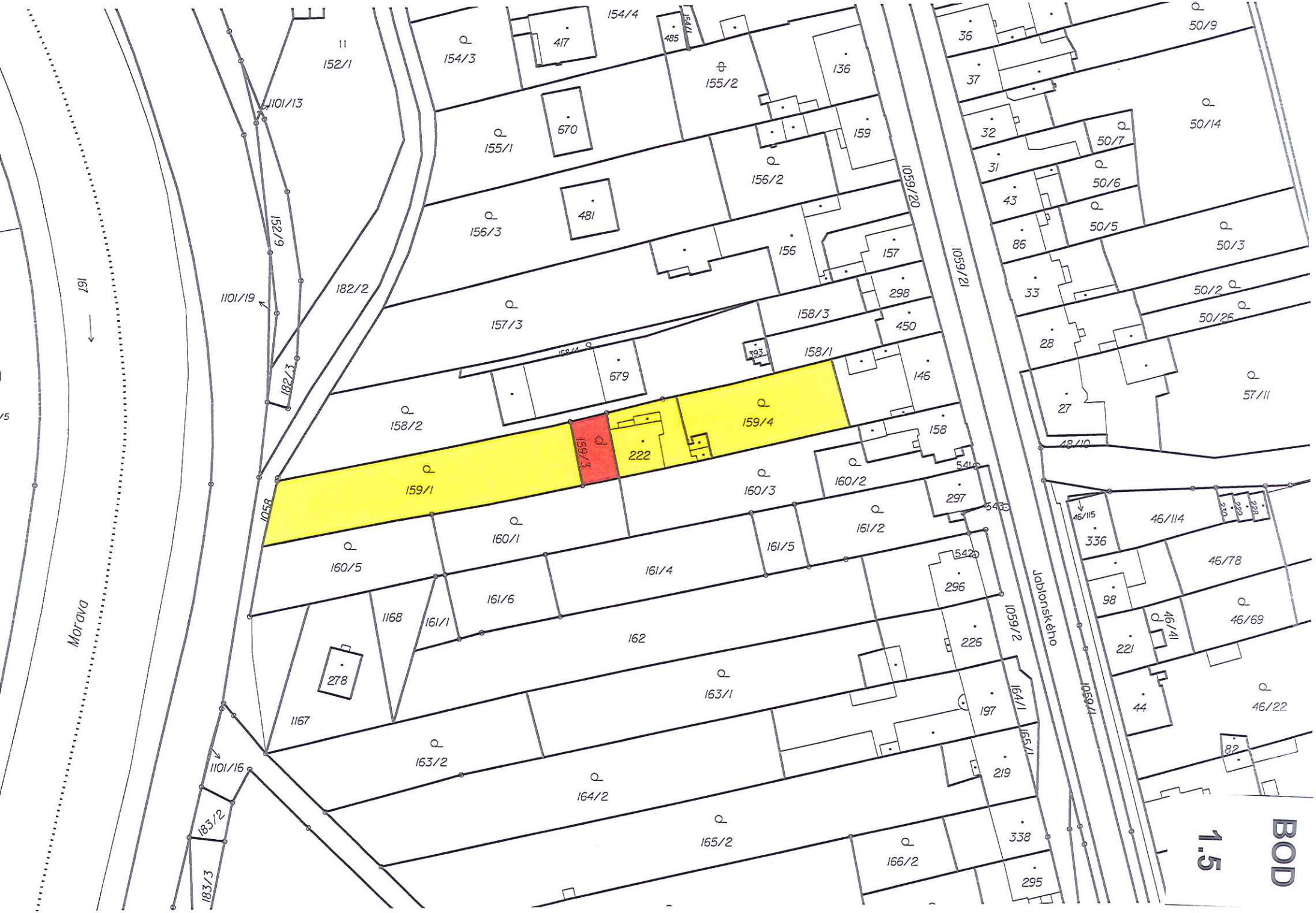
BOD
1.5
Morava
Jablonského
159/1
159/3
159/4
158/1
158/2
158/3
157/3
157
156
156/2
156/3
155/1
155/2
154/3
154/4
152/1
152/9
182/2
182/3
1101/13
1101/19
1101/16
183/2
183/3
1058
1059/20
1059/21
1059/2
1059/1
160/1
160/2
160/3
160/5
161/1
161/2
161/4
161/5
161/6
162
163/1
163/2
164/1
164/2
165/1
165/2
166/2
1167
1168
278
670
481
417
485
679
393
222
146
298
450
297
296
226
197
219
338
295
36
37
32
31
43
86
33
28
27
50/9
50/14
50/7
50/6
50/5
50/3
50/2
50/26
57/11
48/10
46/115
336
46/114
46/78
98
46/69
221
46/41
44
46/22
82
167

příloha k č.j.: SMOL/045886/2019ODUR/UUP/Sed

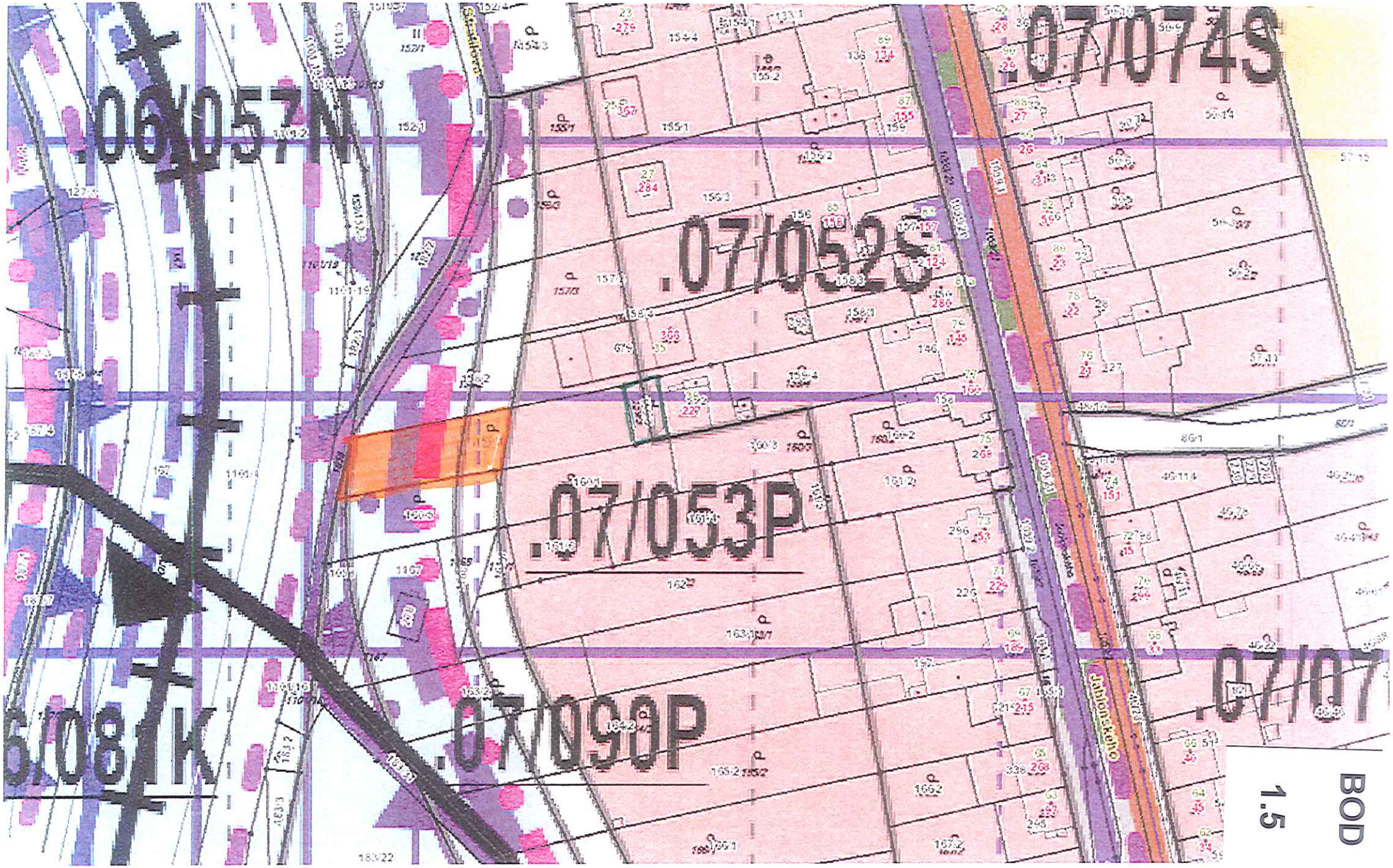

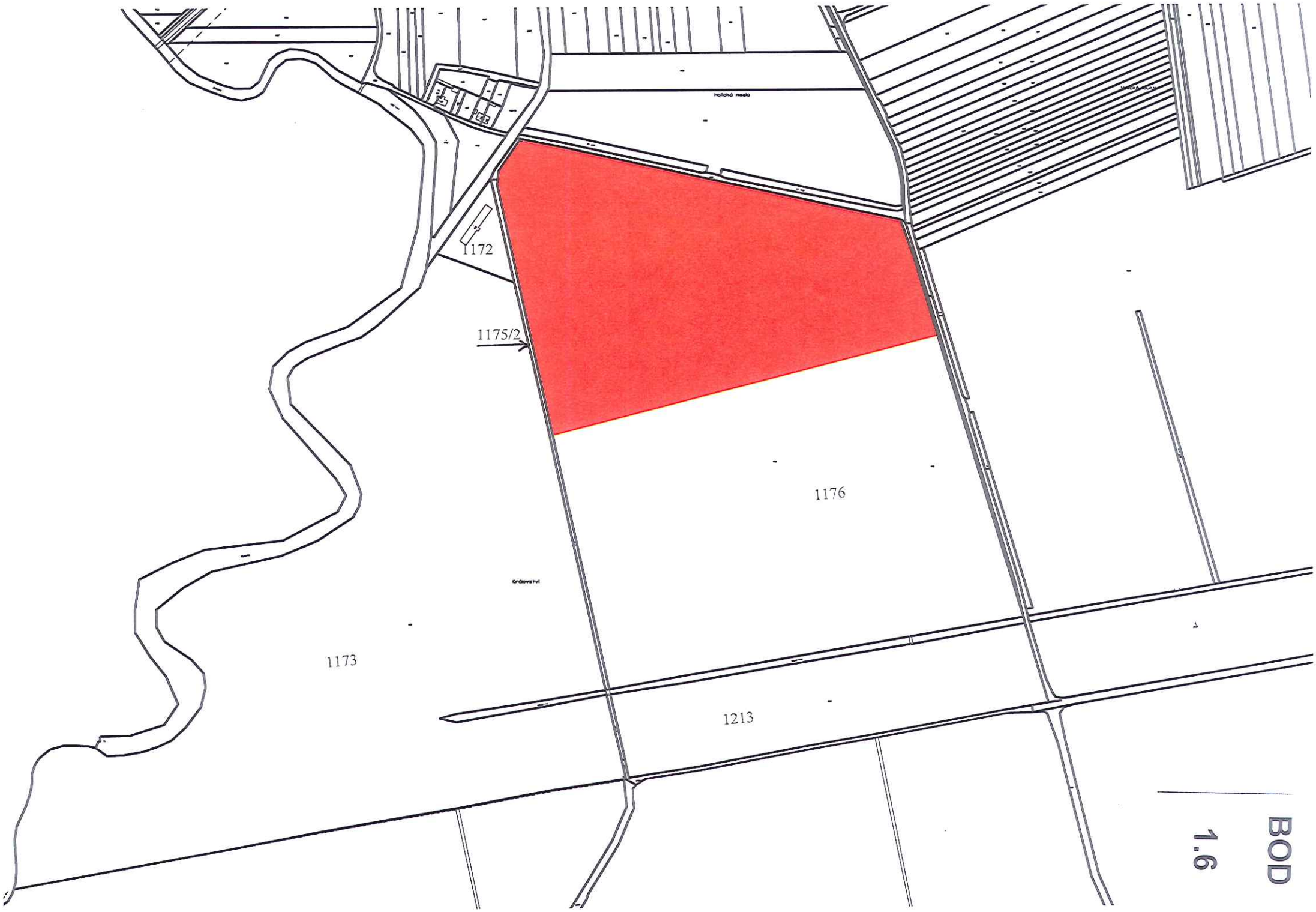

BOD
1.6

celetova
Dobrovského
Dobrovského
Dobrovského
Dobrovského
475
476
134
135
68/69
537
68/46
388
319
206
68/70
68/68
68/2
68/71
246/1
292/1
264
291
420
263
250/2
487
66/66
66/59
673/1
647
673/2
66/65
66/67
66/4
488
66/60
352
529
247/3
718
244
429
307
85/7
85/31
85/32
946
1320
1243
1011
1012
87/30
87/21
87/20
87/32
85/29
85/30
1492
1762
85/10
1794
1829
256
87/22
1787
87/28
87/15
1572
1300
1301
1237
1238
1241
1084/1
1085
1195
1244
86/28
86/27
86/26
86/20
86/9
718
BOD
1.7

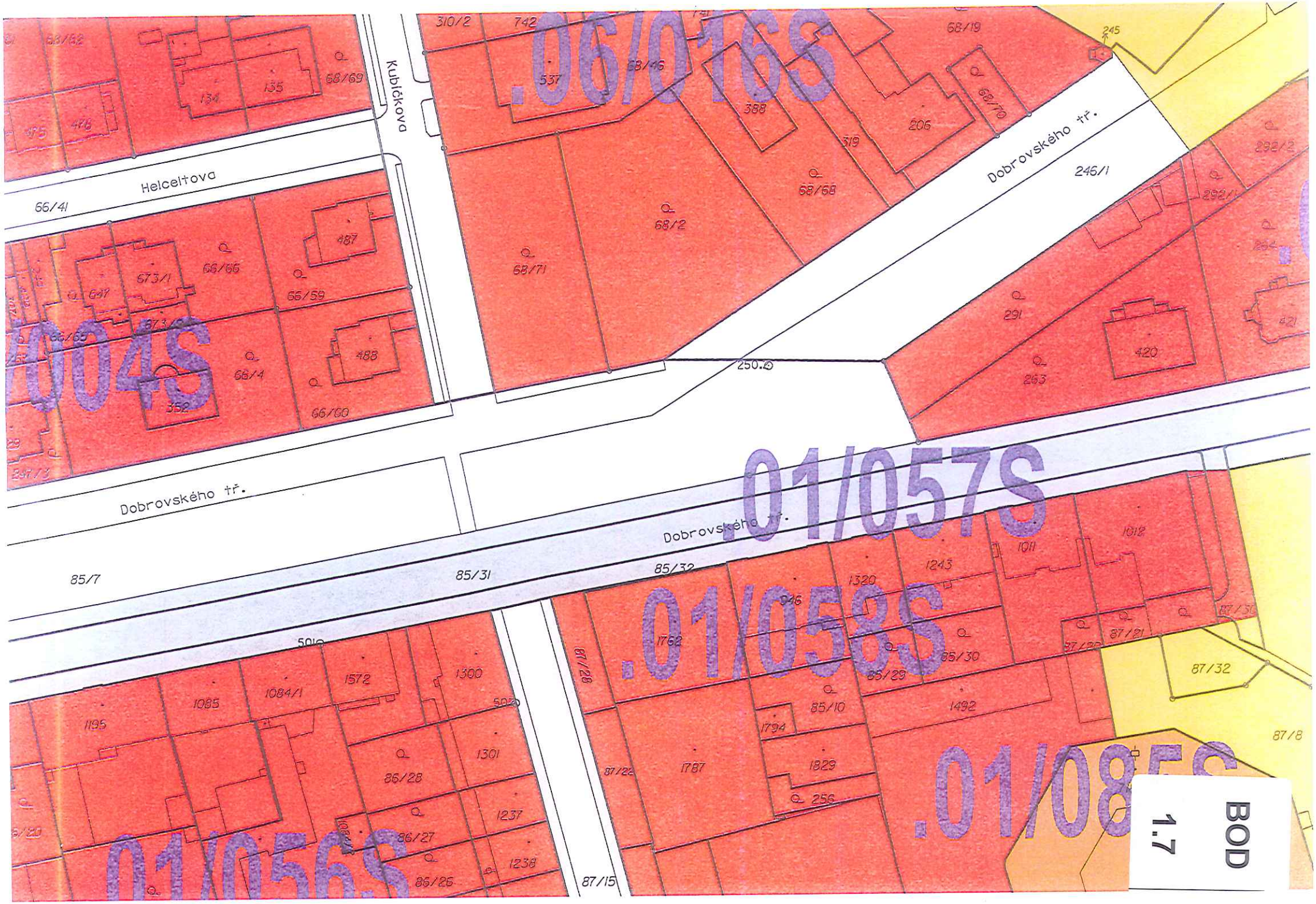
Kublíčkova
Helceltova
Dobrovského tř.
Dobrovského tř.
Dobrovského tř.
.06/016S
.04S
.01/057S
.01/058S
.01/085S
01/056S
310/2
742
537
68/16
388
319
206
68/19
68/70
68/68
68/2
68/71
246/1
245
292/2
292/1
264
291
263
420
421
250.6
66/41
487
673/1
66/65
66/59
647
66/4
488
352
66/60
68/62
134
135
68/69
476
475
85/7
85/31
85/32
1243
1320
1012
1011
1762
046
85/30
85/29
87/21
87/20
87/32
87/8
87/28
85/10
1492
1794
1829
256
1787
87/22
87/15
1195
1085
1084/1
1572
1300
1301
86/28
86/27
86/26
1237
1238

BOD 1.7

BOD

1.8

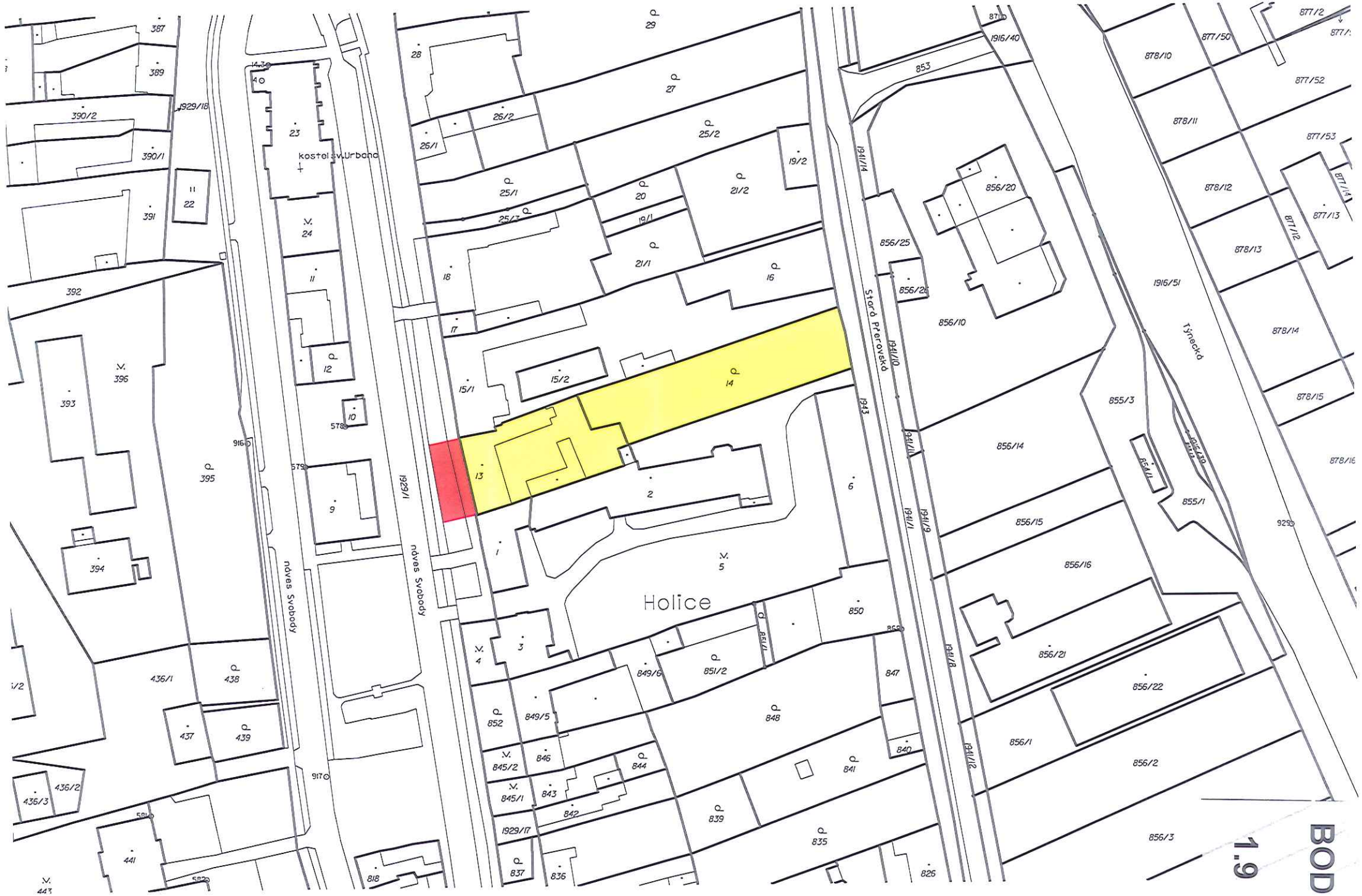
Holice
kostel sv.Urbana
náves Svobody
Stará Přerovská
Týnecká
387
389
390/2
390/1
391
392
393
394
395
396
436/1
436/2
436/3
437
438
439
441
443
1929/18
1929/1
1929/17
23
22
24
11
12
10
9
28
29
27
26/2
26/1
25/2
25/1
25/3
20
19/2
19/1
21/2
21/1
18
16
17
15/1
15/2
14
13
2
1
5
6
4
3
852
849/5
849/6
851/2
851/1
850
847
848
845/2
846
845/1
843
844
842
841
840
839
837
836
835
826
818
1943
1941/14
1941/10
1941/11
1941/1
1941/9
1941/8
1941/12
853
856/20
856/25
856/23
856/10
855/3
856/14
854/1
855/1
856/15
856/16
856/21
856/22
856/1
856/2
856/3
1916/40
1916/51
878/10
877/50
877/52
878/11
877/53
878/12
877/14
877/13
878/13
877/12
878/14
878/15
878/16
877/2
877/1
916
917
578
579
501
583
443
BOD
1.9

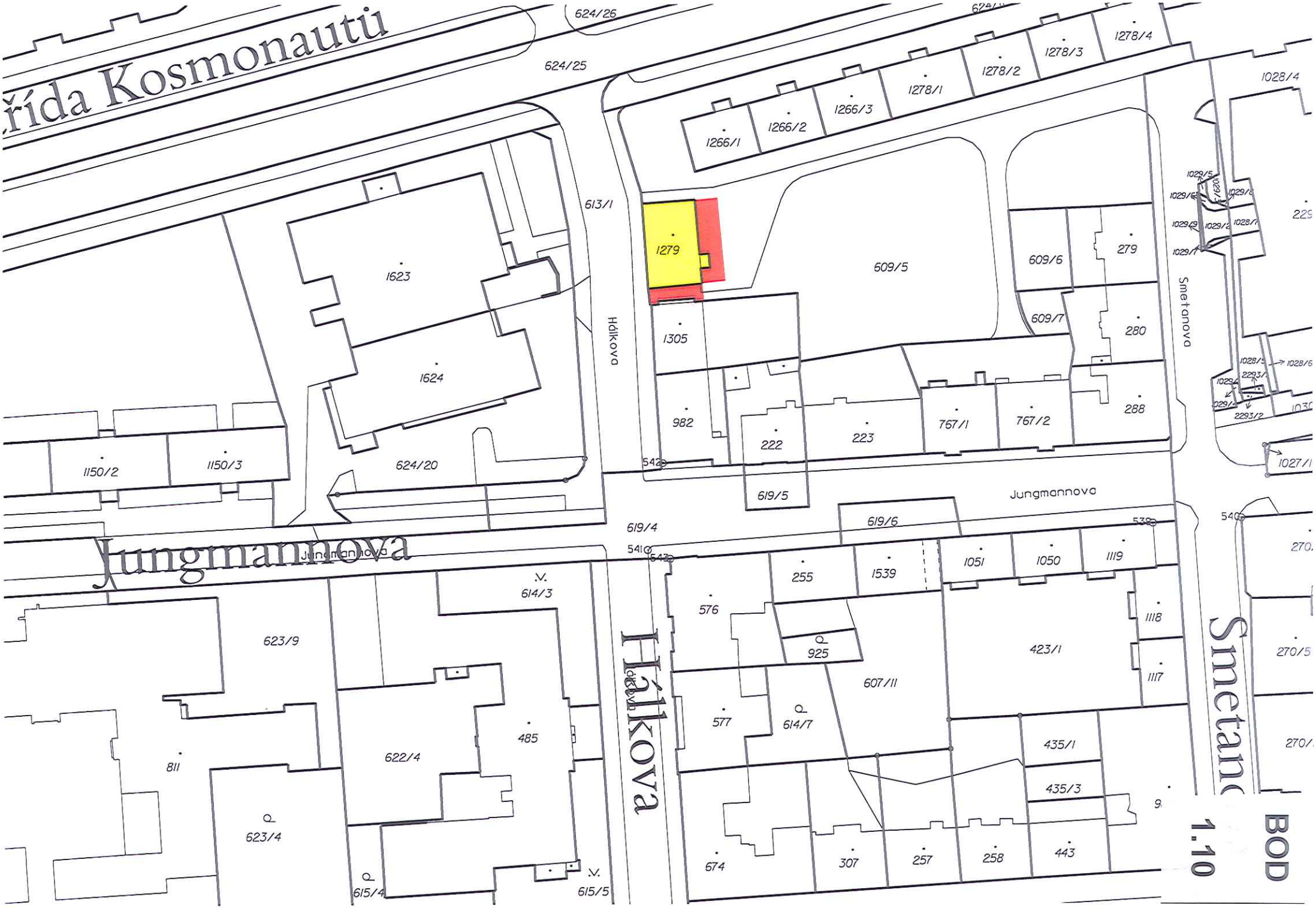
řída Kosmonautů
624/26
624/25
1278/4
1278/3
1278/2
1278/1
1266/3
1266/2
1266/1
1028/4
613/1
1279
609/5
609/6
279
609/7
280
1623
1624
Hálkova
1305
982
222
223
767/1
767/2
288
Smetanova
1150/2
1150/3
624/20
542
619/5
Jungmannova
619/4
619/6
541
543
538
540
Jungmannova
614/3
255
1539
1051
1050
1119
576
925
1118
423/1
623/9
607/11
1117
577
614/7
485
622/4
811
435/1
435/3
623/4
674
307
257
258
443
615/4
615/5
Hálkova
Smetanova
BOD
1.10

BOD

1.10

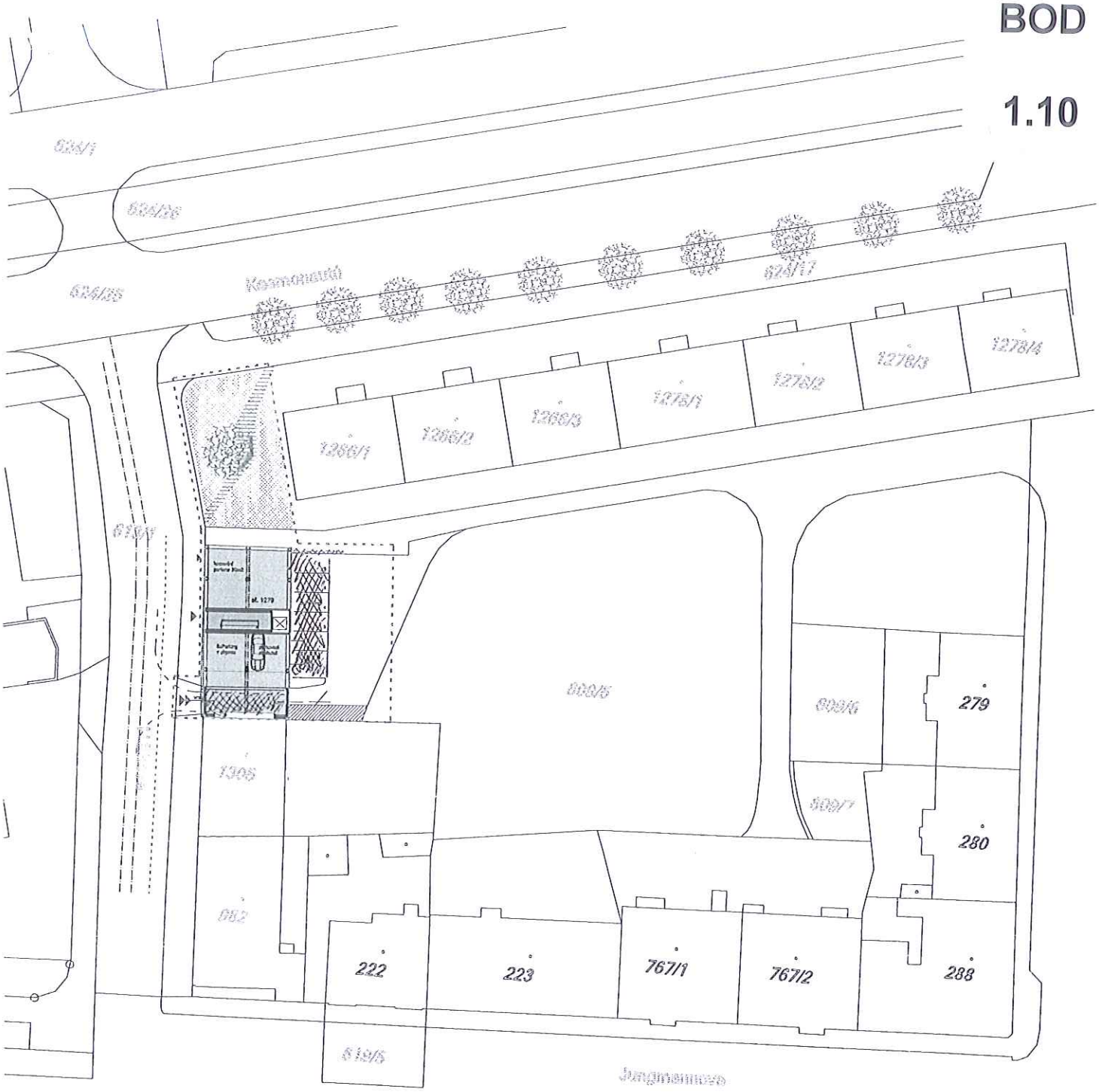

ŘEŠENÉ ÚZEMÍ

NAVRHOVANÝ OBJEKT

ÚPRAVA VEŘEJNÉHO PROSTRANSTVÍ

8/11/2017

AKCE	**STUDIE NOVOSTAVBY POLYFUNKČNÍHO DOMU**	FORMÁT	A3
	Hálkova, parc. č. 1279, Hodolany	MĚŘÍTKO	1/500
	situace stavby	ČÍSLO PŘÍLOHY	01

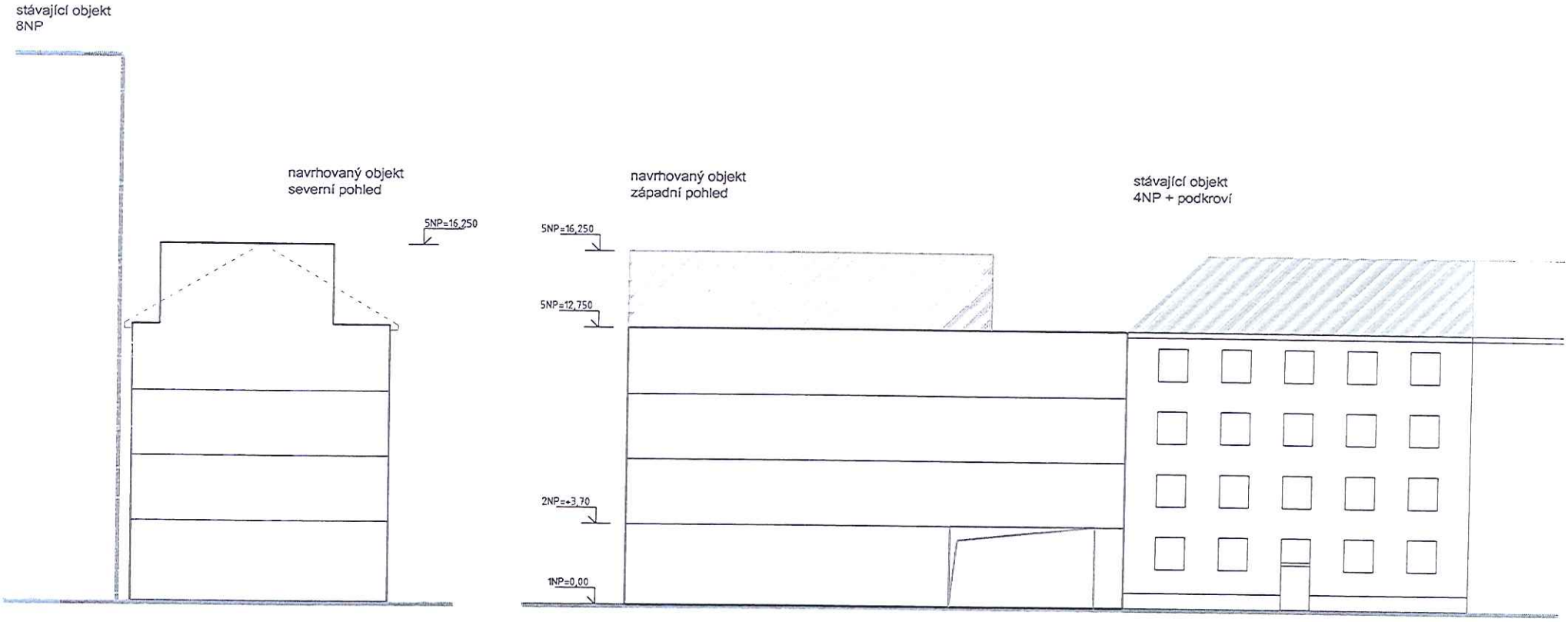

AKCE	**STUDIE NOVOSTAVBY POLYFUNKČNÍHO DOMU**	FORMÁT
	Hálkova, parc. č. 1279, Hodolany	MĚŘÍTKO
	pohledy	ČÍSLO PŘÍLOHY

1.10

BOD

1NP

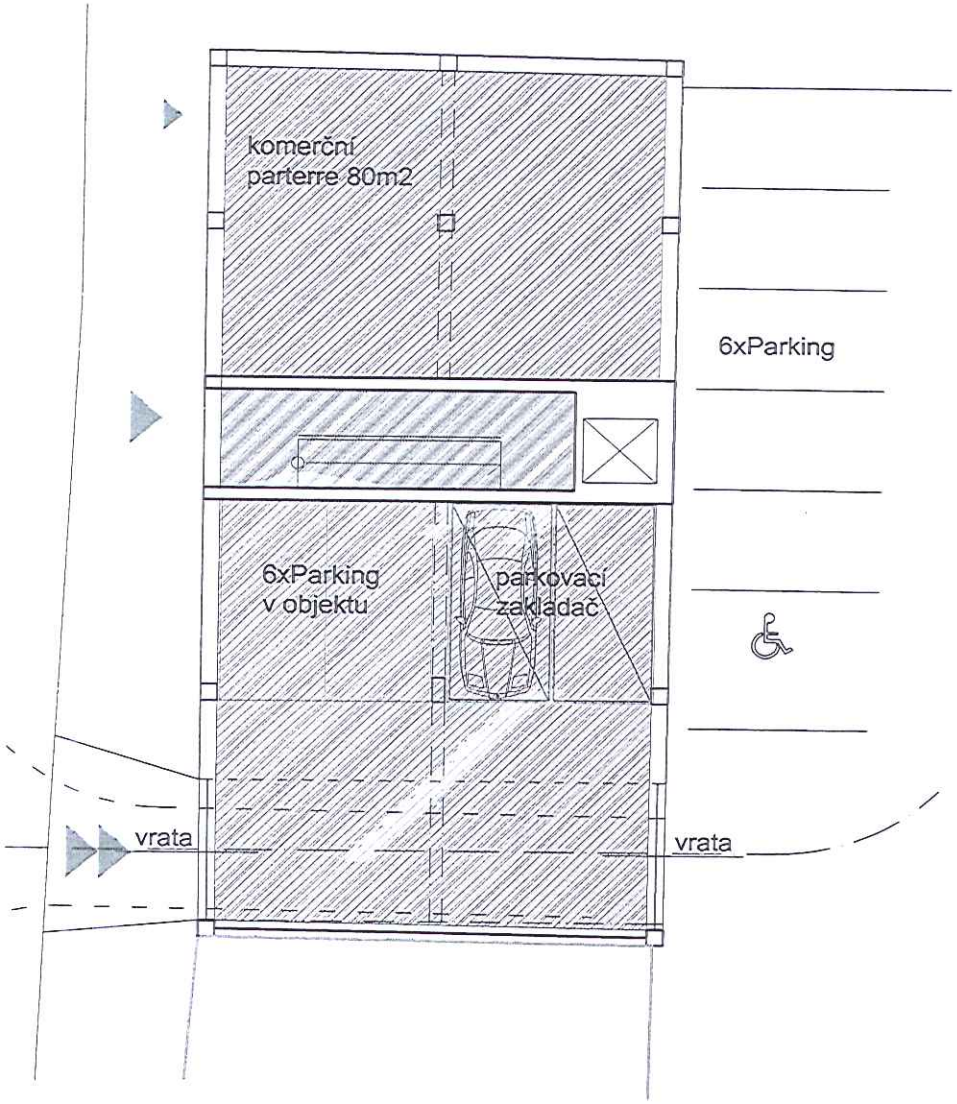

2,3,4NP



5NP

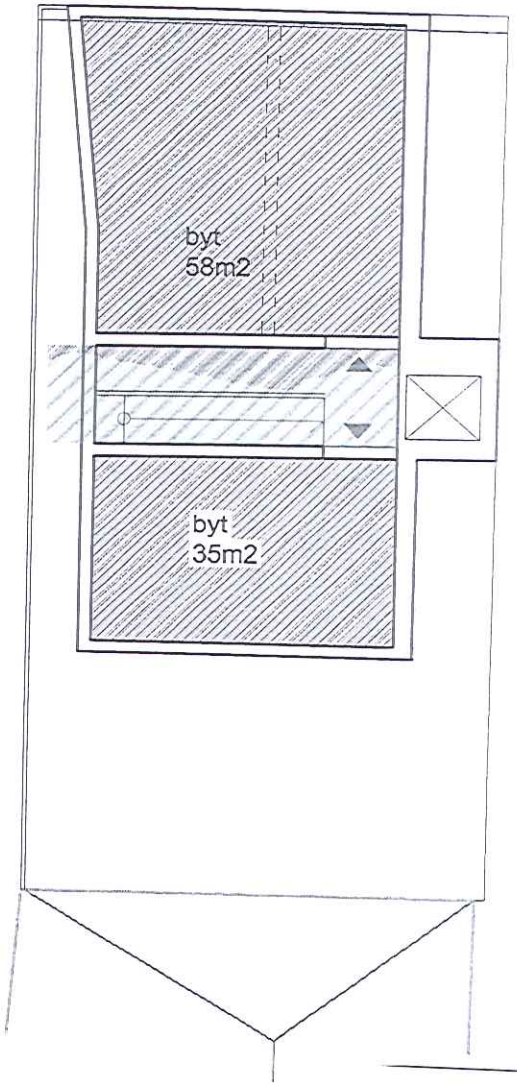

AKCE	**STUDIE NOVOSTAVBY POLYFUNKČNÍHO DOMU** Hálkova, parc. č. 1279, Hodolany **1,2,3,4,5 NP**	FORMÁ MĚŘÍTK ČÍSLO

BOD 1.10

Raisova
Kožušo
219/2
219/1
220/2
223/1
223/3
223/4
222/4
222/2
222/3
222/1
224/2
224/1
225/4
225/3
225/1
225/2
241/3
241/2
241/1
240
226
227
229/1
228/1
229/2
228/2
231/2
231/1
232
233/1
234
235
236
230
229/3
238
237
239/1
239/2
246/2
246/1
245
636/1
653
402
401
404
403
406/1
405
407
408
409
410
411
412
413
414/1
399
400
247
248
249
250
251
252
254
253
255
256
257
258
259
260
261
262
263
264/1
264/2
265
266
269
852/2
852/1
853
851
850
849
848
847
846
845
844
837/1
837/2
835/15
835/16
835/17
835/18
835/19
650
642
480/1
480/2
479
481
175
170
169
11/1
11/2
11/3
12
13
14
15/1
15/2
16
17
18
19
20/1
20/2
21
22
23
24
25
29/1
29/2
29/3
29/4
29/5
30
31
32
33
34
35
37
38
39
606
605
618
617
620
619

BOD 1.11

Klostermannova
Jižní
1123/1
1123/4
435/5
433/1
433/41
433/40
432/3
381
32
432/1
432/2
35/1
435/2
435/3
431/9
335
431/7
21
334
431/6
19
333
431/5
17
524
430/5
467
430/6
430/2
430/1
426/1
366
428/3
15
523
431/10
431/1
431/4
300
27
431/3
299
25
431/2
298
23
1319/15
1319/14
1319/13
1319/12
1319/11
1319/10
1319/9
1319/8
1319/7
1319/6
1319/5
1319/4
1319/3
1319/2
1319/1
556
562
563/3
563/1
570
563/2
576/2
576/5
577/5
571/3
576/10
576/9
576/6
577/6
571/4
576/7
576/8
577/7
571/5
577/4
1124
571/1
577/11
537
576/1
577/10
577/12
577/1
581/17
351
581/20
371
581/18
354
581/7
581/8
581/24
581/11
288
99
559
29
100
560
31
101
566
33
102
567
35
103
572
37
104
573
39
105
580
41
528
1122
1232/11
1232/9
522
1232/12
1132/1
156
51
180
91
182
755
30
149
BOD
1.12

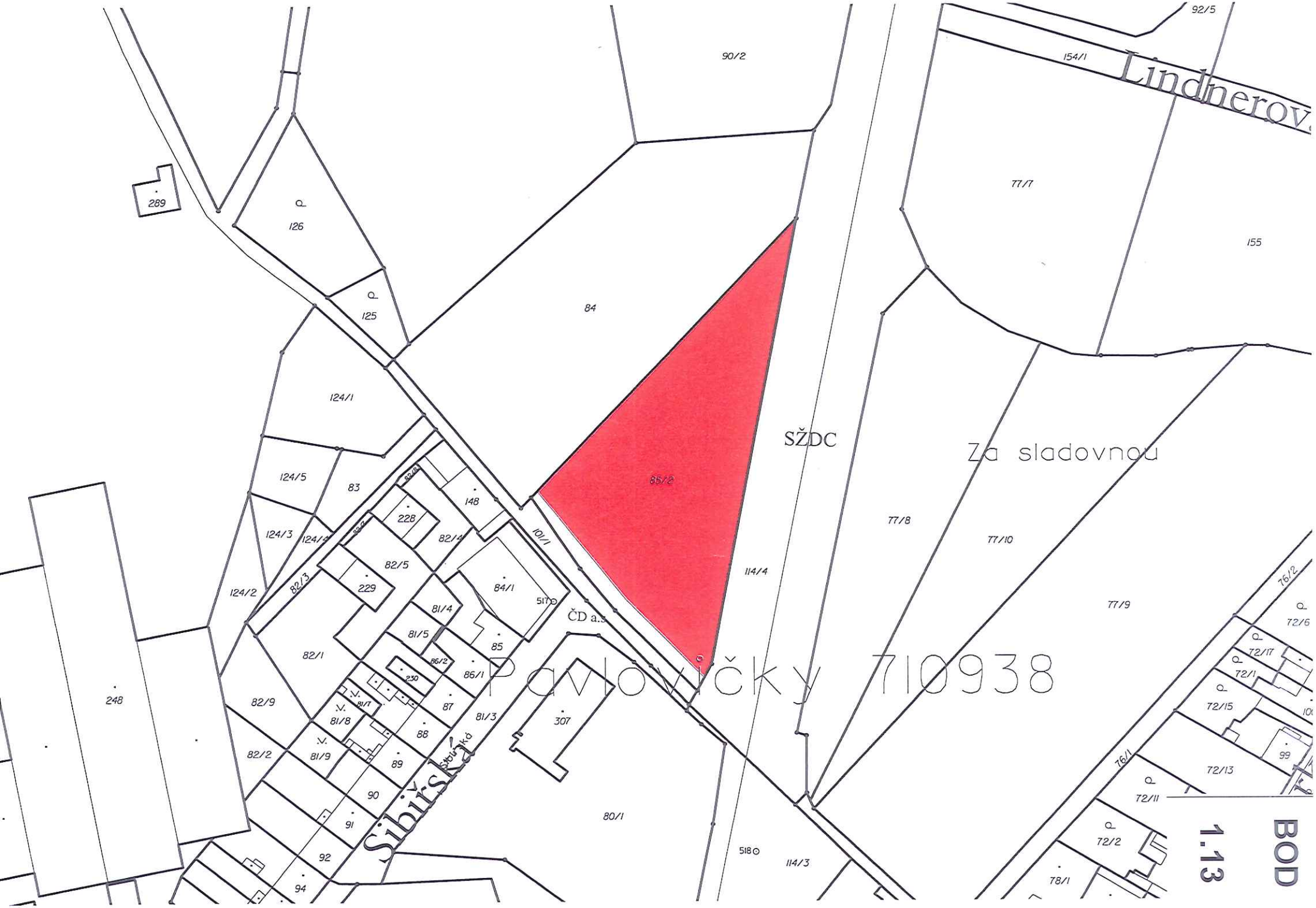
Lindnerova
Za sladovnou
Sibiřská
SŽDC
ČD a.s.
Pavlovičky 710938
BOD 1.13
92/5
154/1
90/2
77/7
155
289
126
125
84
124/1
124/5
83
85/2
148
228
82/4
101/1
124/3
124/4
82/5
229
84/1
517
114/4
77/8
77/10
77/9
124/2
82/3
81/4
81/5
85
86/2
86/1
82/1
250
87
81/3
307
248
82/9
81/7
81/8
88
82/2
81/9
89
90
91
92
94
80/1
518
114/3
76/2
72/6
72/17
72/1
72/15
99
76/1
72/13
72/11
72/2
78/1

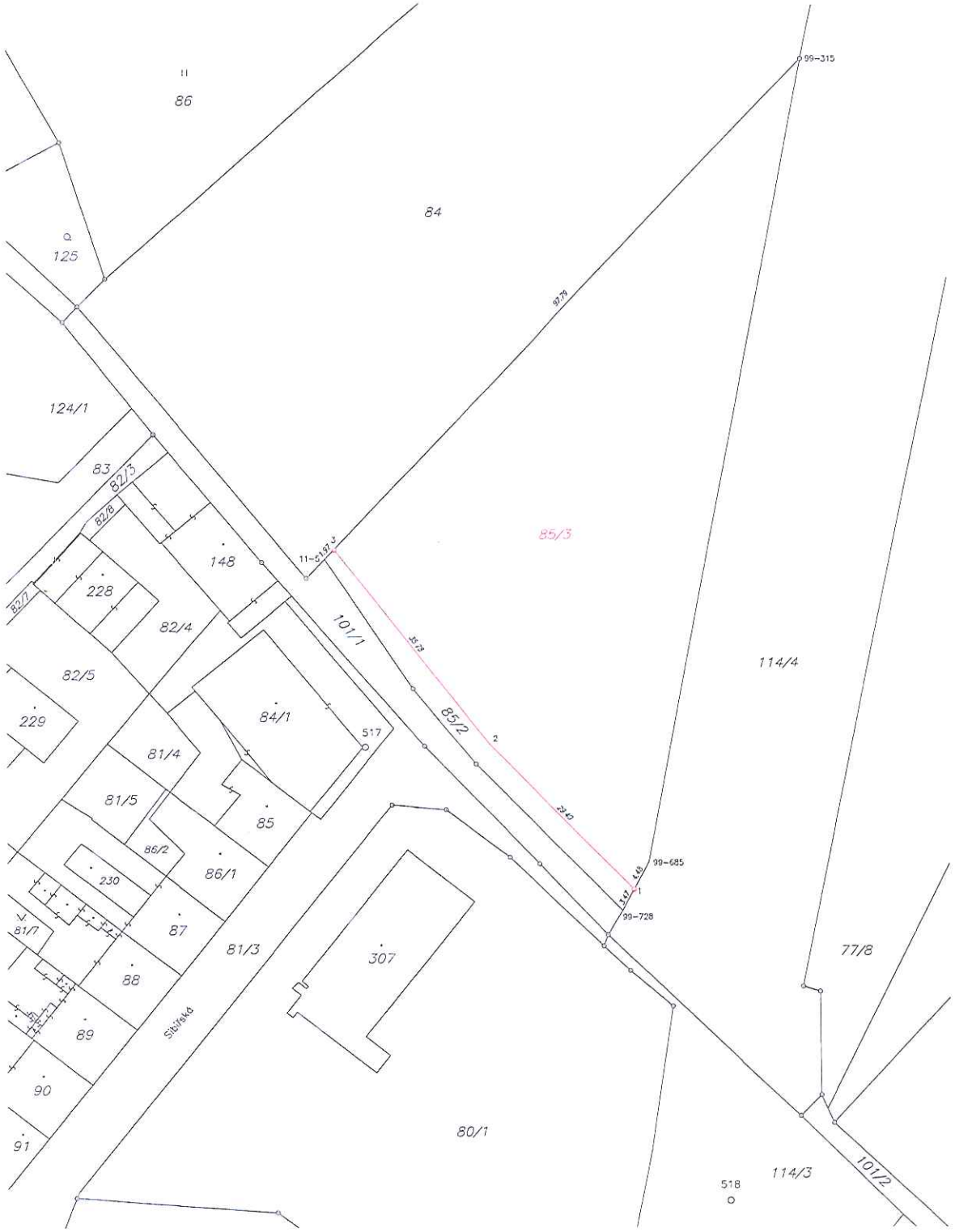

VÝKAZ DOSAVADNÍHO A NOVÉHO STAVU ÚDAJŮ KATASTRU NEMOVITOSTÍ

Dosavadní stav						Nový stav														
Označení pozemku parc. číslem	Výměra parcely			Druh pozemku / Způsob využití		Označení pozemku parc. číslem	Výměra parcely			Druh pozemku / Způsob využití	Typ stavby / Způsob využití	Způs. určení výměr	Porovnání se stavem evidence právních vztahů: Díl přechází z pozemku označeného v katastru nemovitostí	dřívější poz. evidenci	Číslo listu vlastnictví	Výměra dílu			Označení dílu
	ha	m²					ha	m²								ha	m²		
85/2		35	04	orná půda		85/2		2	09	orná půda		2							
						85/3		32	95	orná půda		2	85/2		10001		32	95	
		35	04					35	04										

Výkaz údajů o bonitovaných půdně ekologických jednotkách (BPEJ) k parcelám nového stavu

Parcelní číslo podle katastru nemovitostí	Parcelní číslo podle zjednodušené evidence	Kód BPEJ	Výměra ha	Výměra m²	BPEJ na dílu parcely	Parcelní číslo podle katastru nemovitostí	Parcelní číslo podle zjednodušené evidence	Kód BPEJ	Výměra ha	Výměra m²	BPEJ na dílu parcely
85/2		36501		2 09							
85/3		36501		32 95							

Seznam souřadnic (S-JTSK)

Souřadnice pro zápis do KN

Č. bodu	Y	X	kód kv.	Poznámka
11-5	545281.15	1120366.72	3	dočasná stabilizace
99-315	545213.26	1120293.88	3	železná trubka
99-685	545235.19	1120410.59	3	dočasná stabilizace
99-728	545238.95	1120417.60	3	dočasná stabilizace
1	545237.31	1120414.54	3	znak z plastu
2	545257.81	1120393.50	3	dřevěný kolík
3	545279.82	1120365.30	3	znak z plastu

Poznámka: Bod č. 2 stabilizován dočasným způsobem z důvodu ohrožení zemědělskou činností.

GEOMETRICKÝ PLÁN pro

rozdělení pozemku

Vyhotovitel: *Ing. Martin Trčálek*
GEODETICKÉ PRÁCE, IČO 05934681
Ústí 12, 75501 Vsetín

Číslo plánu: *293-48/2018*

Okres: *Olomouc*

Obec: *Olomouc*

Kat. území: *Pavlovičky*

Mapový list: *Olomouc 8-0/22*

Dosavadním vlastníkům pozemků byla poskytnuta možnost seznámit se v terénu s průběhem navrhovaných nových hranic, které byly označeny předepsaným způsobem:

Geometrický plán ověřil úředně oprávněný zeměměřický inženýr:

Jméno, příjmení: *Ing. Martin Trčálek*

Číslo položky seznamu úředně oprávněných zeměměřických inženýrů: *2617/13*

Dne: *13.12.2018* Číslo: *228/2018*

Náležitostmi a přesností odpovídá právním předpisům.

Katastrální úřad souhlasí s očíslováním parcel.

KÚ pro Olomoucký kraj
KP Olomouc
Ing. Kateřina Vrbová
PGP-3304/2018-805
2018.12.28 10:01:58 CET

Stejnopis ověřil úředně oprávněný zeměměřický inženýr:

Jméno, příjmení: *Ing. Martin Trčálek*

Číslo položky seznamu úředně oprávněných zeměměřických inženýrů: *2617/13*

Dne: 28-12-2018 Číslo: 255/2018

Tento stejnopis odpovídá geometrickému plánu v elektronické podobě uloženému v dokumentaci katastrálního úřadu.

Ověření stejnopisu geometrického plánu v listinné podobě.

Ing. Martin Trčálek

BOD 1.13

BOD

1.13

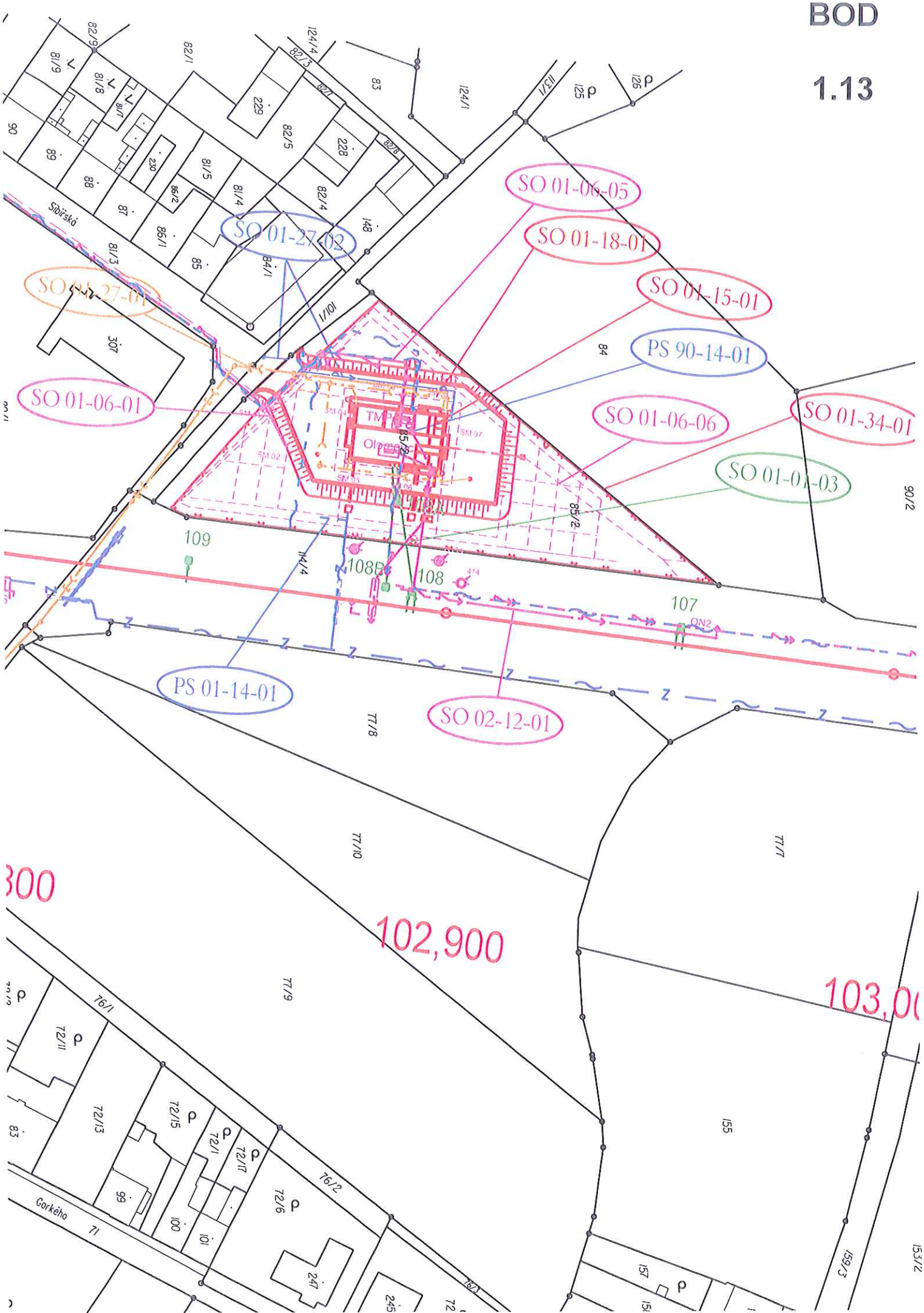
SO 01-06-05
SO 01-18-01
SO 01-15-01
SO 01-27-02
SO 01-27-01
PS 90-14-01
SO 01-06-01
SO 01-06-06
SO 01-34-01
SO 01-01-03
PS 01-14-01
SO 02-12-01
Sibiřská
Gorkého
TMP
Olomouc
109
108B
108
107
102,900
103,0
300

Rozsah prodeje části pozemku
parc. č. 116/33,
parc. č. 116/29,
parc. č. 116/17,
vše v k. ú. Pavlovičky

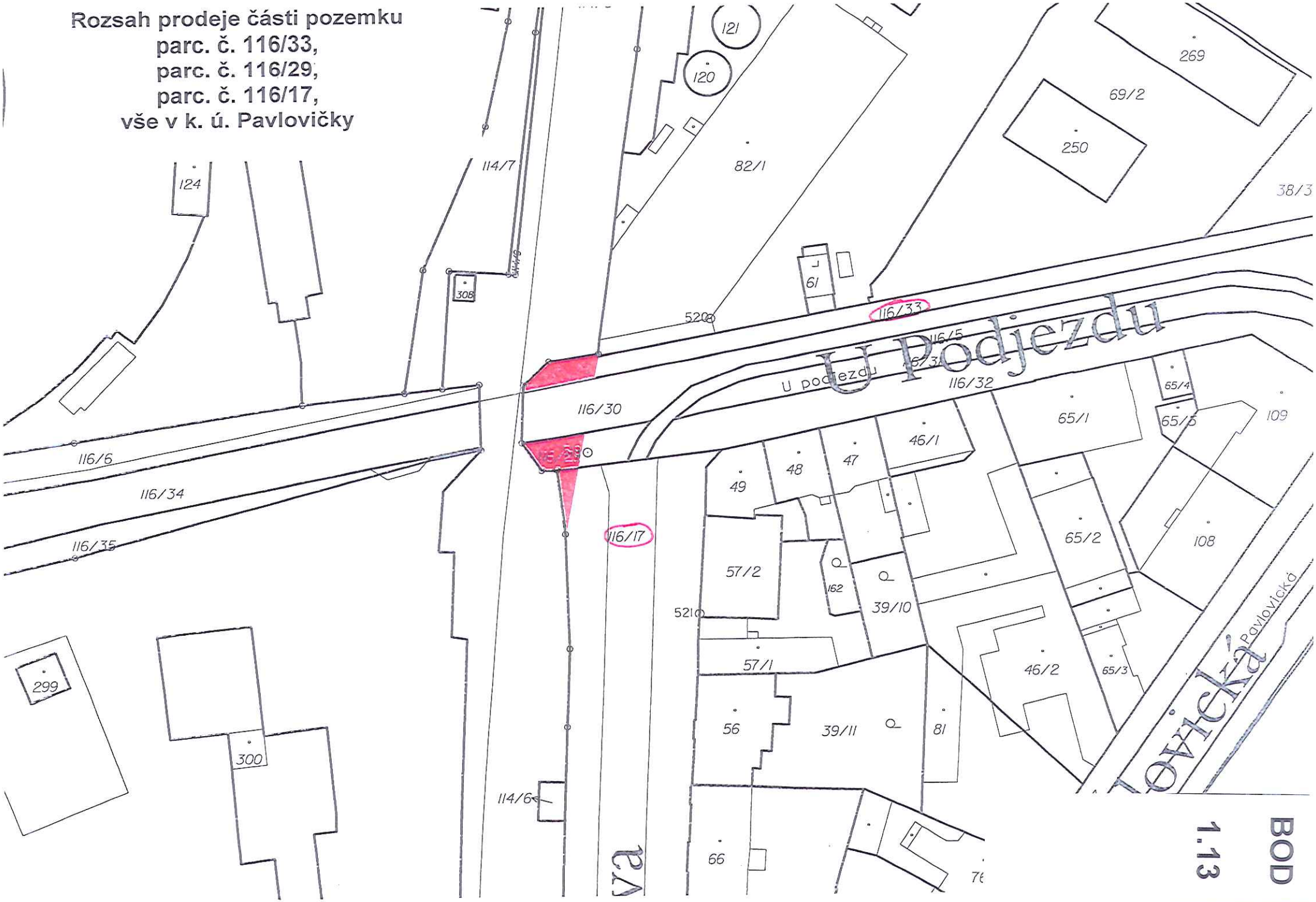

BOD 1.13

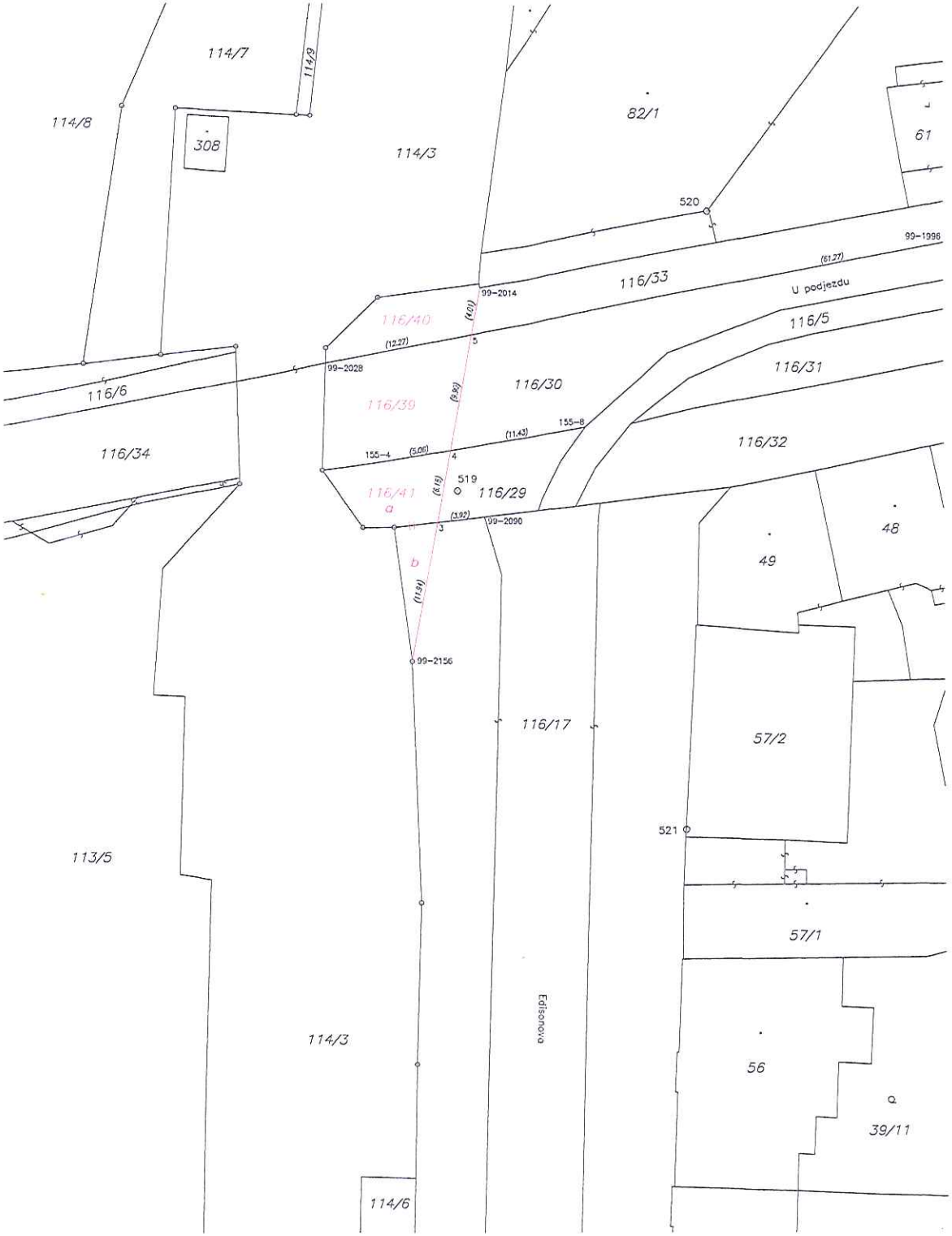

VÝKAZ DOSAVADNÍHO A NOVÉHO STAVU ÚDAJŮ KATASTRU NEMOVITOSTÍ

Dosavadní stav					Nový stav														
Označení pozemku parc. číslem	Výměra parcely			Druh pozemku / Způsob využití	Označení pozemku parc. číslem	Výměra parcely			Druh pozemku / Způsob využití	Typ stavby / Způsob využití	Způs. určení výměr	Poravnání se stavem evidence právních vztahů						
												Díl přechází z pozemku označeného v katastru nemovitostí	dřívější poz. evidenci	Číslo listu vlastnictví	Výměra dílu		Označení dílu
	ha	m²				ha	m²								ha	m²	
116/17	*1)	38	28	ostat.pl. / ostat.komunikace	116/17		38	07	ostat.pl. / ostat.komunikace		2						
116/29		1	06	ostat.pl. / ostat.komunikace	116/29			59	ostat.pl. / ostat.komunikace		2						
					116/41			67	ostat.pl. / ostat.komunikace		2	116/17		10001		20	b
												116/29		10001		47	a
																67	
116/30		10	65	ostat.pl. / silnice	116/30		9	61	ostat.pl. / silnice		2						
					116/39		1	04	ostat.pl. / silnice		2	116/30		248		1 04	
116/33		7	04	ostat.pl. / ostat.komunikace	116/33		6	56	ostat.pl. / ostat.komunikace		2						
					116/40			48	ostat.pl. / ostat.komunikace		2	116/33		10001		48	
		57	03				57	02									

*1) Rozdíl v součtu výměr v důsledku zaokrouhlení číselně určených výměr podle bodu 14.6 písmene a) přílohy vyhl. č. 357/2013 Sb. v platném znění

Seznam souřadnic (S-JTSK)

Souřadnice pro zápis do KN

Číslo bodu	Y	X	kód kv.	Poznámka
99-1996	545195.59	1120690.79	3	
99-2014	545254.92	1120699.06	3	roh podezdívky
99-2028	545267.65	1120705.46	3	
99-2090	545254.58	1120718.36	3	
99-2156	545260.58	1120730.58	3	znak z plastu
155-4	545262.36	1120713.62	3	
155-8	545246.12	1120710.78	3	
3	545258.47	1120718.83	3	průsečík
4	545257.38	1120712.75	3	průsečík
5	545255.63	1120703.01	3	průsečík

GEOMETRICKÝ PLÁN pro

rozdělení pozemku

Vyhotovitel: Ing. Martin Trčálek
GEODETICKÉ PRÁCE, IČO 05934681
Ústí 12, 75501 Vsetín

Číslo plánu: 292-47/2018
Okres: Olomouc
Obec: Olomouc
Kat. území: Pavlovičky
Mapový list: Olomouc 8-0/24

Dosavadním vlastníkům pozemků byla poskytnuta možnost seznámit se v terénu s průběhem navrhovaných nových hranic, které byly označeny předepsaným způsobem:

Geometrický plán ověřil úředně oprávněný zeměměřický inženýr:
Jméno, příjmení: Ing. Martin Trčálek
Číslo položky seznamu úředně oprávněných zeměměřických inženýrů: 2617/13
Dne: 13.12.2018 Číslo: 227/2018
Náležitosti a přesnosti odpovídá právním předpisům.

Katastrální úřad souhlasí s očíslováním parcel.

KÚ pro Olomoucký kraj
KP Olomouc
Ing. Kateřina Vrbová
PGP-3303/2018-805
2018.12.28 09:23:21 CET

Stejnopis ověřil úředně oprávněný zeměměřický inženýr:
Jméno, příjmení: Ing. Martin Trčálek
Číslo položky seznamu úředně oprávněných zeměměřických inženýrů: 2617/13
Dne: 28 -12- 2018 Číslo: 257/2018
Tento stejnopis odpovídá geometrickému plánu v elektronické podobě uloženému v dokumentaci katastrálního úřadu.

Ověření stejnopisu geometrického plánu v listinné podobě.

Ing. Martin Trčálek

BOD 1.13

BOD

1.14

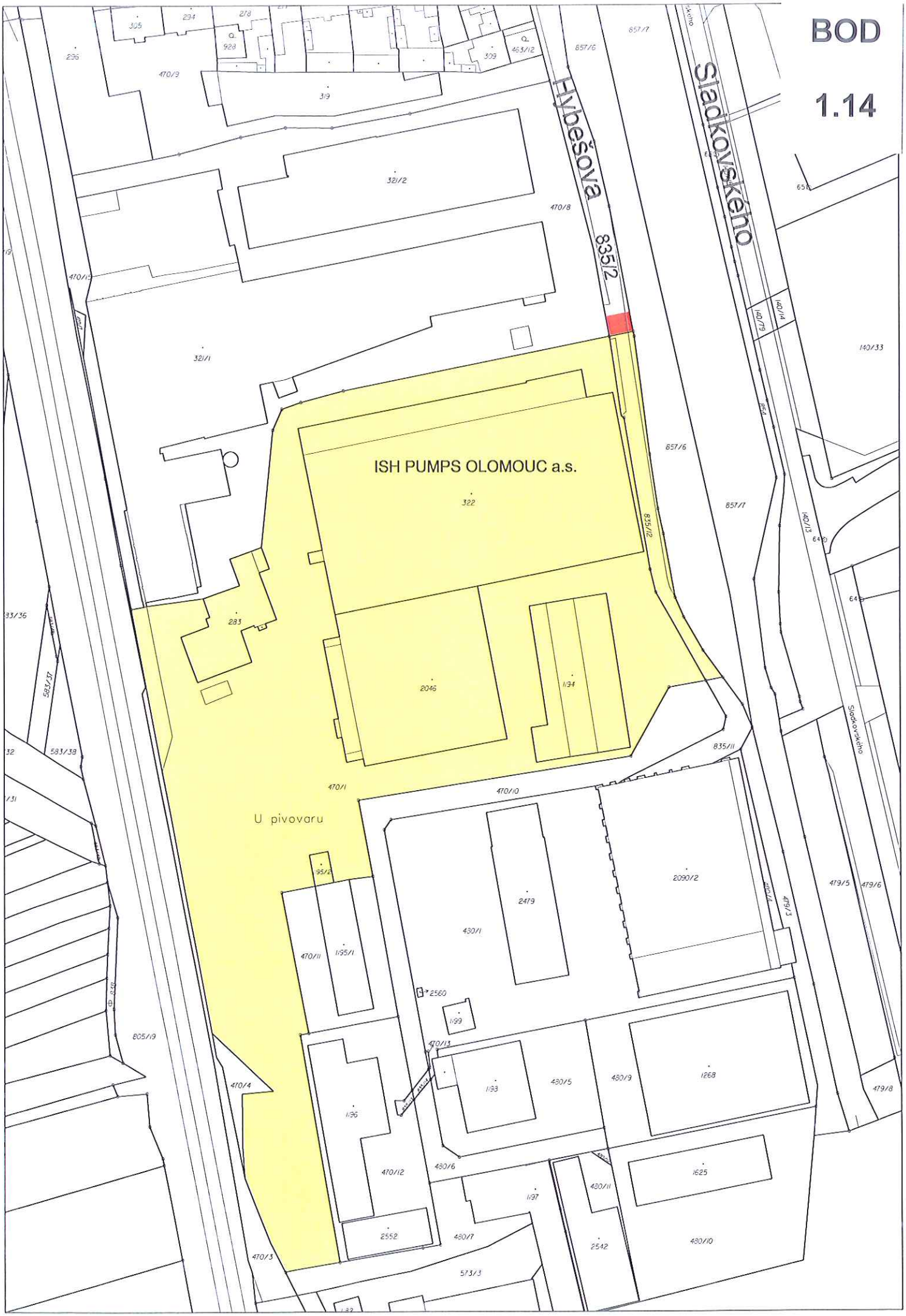
Hybešova
835/2
Sladkovského
ISH PUMPS OLOMOUC a.s.
322
U pivovaru
470/1
470/10
835/11
835/12
857/6
857/7
321/1
321/2
470/8
470/9
319
283
2046
1194
2479
430/1
2090/2
470/11
1195/1
2560
1199
470/13
1193
430/5
430/9
1268
1196
470/12
430/6
1197
430/11
1625
2552
430/7
2542
430/10
470/3
573/3
470/4
805/19
479/5
479/6
479/8
140/33
140/13
140/14
140/19
583/37
583/38

VÝKAZ DOSAVADNÍHO A NOVÉHO STAVU ÚDAJŮ KATASTRU NEMOVITOSTÍ

Dosavadní stav					Nový stav														
Označení pozemku parc. číslem	Výměra parcely			Druh pozemku / Způsob využití	Označení pozemku parc. číslem	Výměra parcely			Druh pozemku / Způsob využití	Typ stavby	Způs. určení výměr	Porovnání se stavem evidence právních vztahů: Díl přechází z pozemku označeného v katastru nemovitostí	dříve/ji poz. evidenci	Číslo listu vlastnictví	Výměra dílu			Označení dílu
	ha	m²				ha	m²								ha	m²		
835/2		23	85	ostat.pl. / ostat.komunikace	835/2		23	33	ostat.pl. / ostat.komunikace		0			10001				
					835/15			52	ostat.pl. / ostat.komunikace		2	835/2		10001			52	
		23	85				23	85										

Seznam souřadnic (S-JTSK)

Souřadnice pro zápis do KN

Číslo bodu	Y	X	kód kv.	Poznámka
1000-5427	544862.84	1122488.00	3	sloupek
1000-5453	544864.87	1122522.36	3	bar. značka
1349-7	544862.89	1122533.18	3	hřeb
1468-2	544854.33	1122531.47	3	hřeb
1	544855.48	1122525.59	3	plastový mezník
2	544863.97	1122527.26	3	důlek v betonu

GEOMETRICKÝ PLÁN pro

rozdělení pozemku

Vyhotovitel: GEOCENTRUM, spol. s r.o.
tř. Kosmonautů 1143/88
779 00 Olomouc

Číslo plánu: 2599-175/2019

Okres: Olomouc

Obec: Olomouc

Kat. území: Hodolany

Mapový list: Olomouc 7-1/13

Dosavadním vlastníkům pozemků byla poskytnuta možnost seznámit se v terénu s průběhem navrhovaných nových hranic, které byly označeny předepsaným způsobem:

viz seznam souřadnic

Geometrický plán ověřil úředně oprávněný zeměměřický inženýr:

Jméno, příjmení: Ing. Milena Ulčíková

Číslo platby seznamu úředně oprávněných zeměměřických inženýrů: 26/95

Dne: 15.7.2019 Číslo: 140/2019

Náležitostmi a přesností odpovídá právním předpisům.

Katastrální úřad souhlasí s očíslováním parcel.

KÚ pro Olomoucký kraj
KP Olomouc
Ing. Jitka Kylarová
PGP-1770/2019-805
2019.07.24 15:51:42 CEST

Stejnopis ověřil úředně oprávněný zeměměřický inženýr:

Jméno, příjmení: Ing. Milena Ulčíková

Číslo platby seznamu úředně oprávněných zeměměřických inženýrů: 26/95

Dne: 24.7.2019 Číslo: 140/2019

Tento stejnopis odpovídá geometrickému plánu v elektronické podobě uloženému v dokumentaci katastrálního úřadu.

Ověření stejnopisu geometrického plánu v listinné podobě.

Ing. Milena ULČÍKOVÁ
úř. z. 26/95 v ČÚZK

BOD 1.14

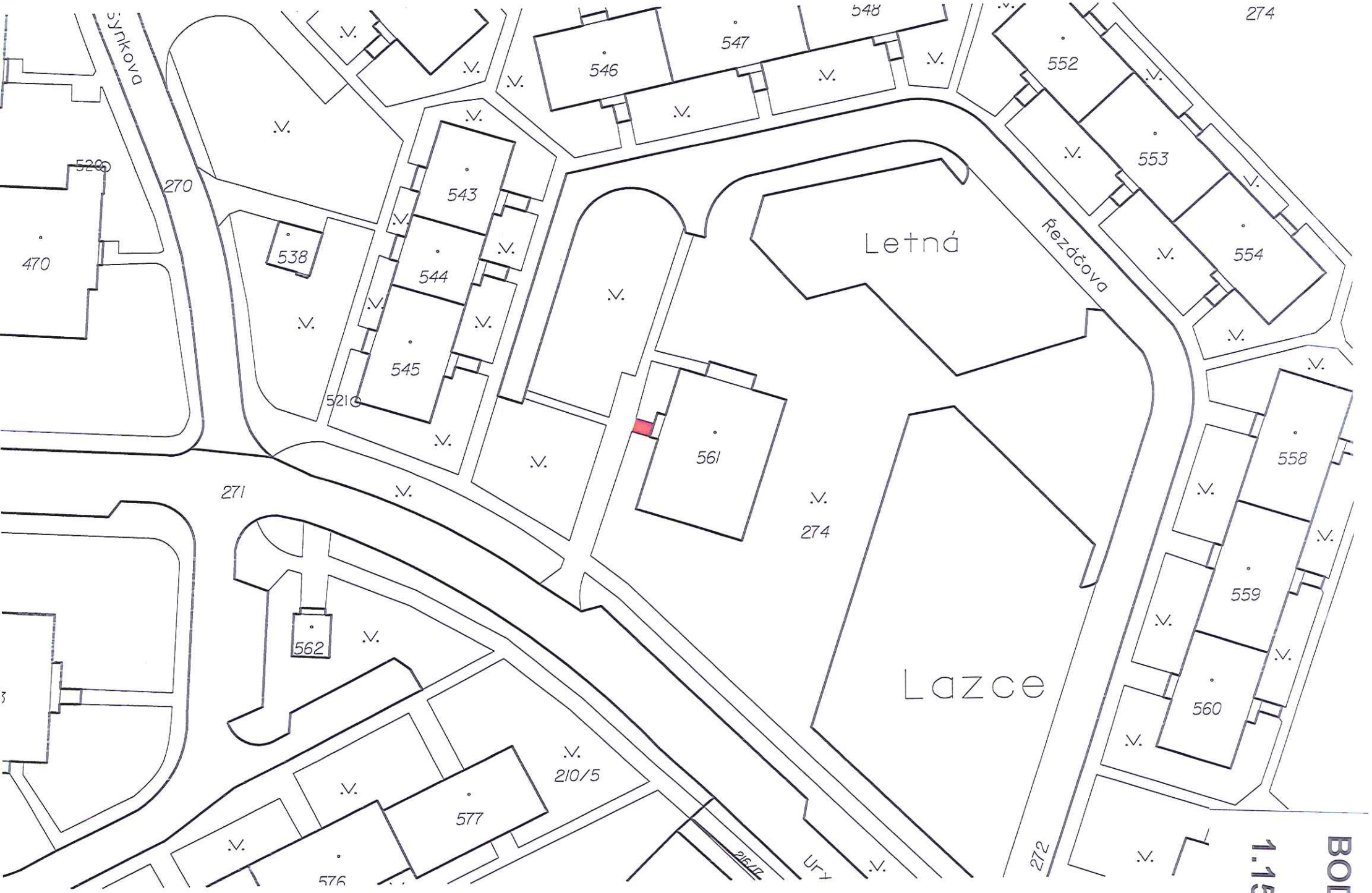
Synkova
Letná
Řezáčova
Lazce
270
271
272
274
470
520
521
538
543
544
545
546
547
548
552
553
554
558
559
560
561
562
577
576
210/5
216/12

BOD 1.15

BOD

1.15

VÝKAZ DOSAVADNÍHO A NOVÉHO STAVU ÚDAJŮ KATASTRU NEMOVITOSTÍ

Dosavadní stav					Nový stav											
Označení pozemku parc. číslem	Výměra parcely			Druh pozemku / Způsob využití	Označení pozemku parc. číslem	Výměra parcely			Druh pozemku / Způsob využití	Typ stavby / Způsob využití	Způs. určení výměr	Porovnání se stavem evidence právní: Díl přechází z pozemku označeného v katastru nemovitostí	dřívější poz. evidenci	Číslo listu vlastnictví	Výměr ha	
	ha	m²				ha	m²									
274	2	60	93	ostat. pl. / zeleň	274	2	60	87	ostat. pl. / zeleň		2	274		10001	2	
					324			6	ostat. pl. / jiná plocha		2	274		10001		
	2	60	93			2	60	93								

Seznam souřadnic (S-JTSK)

Číslo bodu	Souřadnice pro zápis do KN Y	X	Kód kv.	Poznámka
262-2085	546742.09	1120219.62	3	roh schodiště
262-2086	546744.73	1120218.79	3	roh schodiště
262-2087	546741.46	1120217.61	3	roh schodiště
262-2088	546744.10	1120216.78	3	roh schodiště

GEOMETRICKÝ PLÁN
pro
rozdělení pozemku

Geometrický plán ověřil úředně oprávněný zeměměřický inženýr:

Jméno, příjmení: Ing. Václav Janák

Číslo položky seznamu úředně oprávněných zeměměřických inženýrů: 1191/95

Dne: 17.7.2019 Číslo: 866/2019

Náležitostmi a přesností odpovídá právním předpisům.

Stejnopis ověřil úředně oprávněný zeměměřický inženýr:

Jméno, příjmení: Ing. Václav Janák

Číslo položky seznamu úředně oprávněných zeměměřických inženýrů: 1191/1995

Dne: 29.7.2019 Číslo: 920/2019

Tento stejnopis odpovídá geometrickému plánu v elektronické podobě uloženému v dokumentaci katastrálního úřadu.

Vyhotovitel: Jana Poučová (tel: 734372876)
Výkon zeměměřičských činností
Sadová 614, 783 72 Velký Týnec
IČO: 73318469

Číslo plánu: 740-135/2019

Okres: Olomouc

Obec: Olomouc

Kat. území: Lazce

Mapový list: Olomouc 8-0/12

Dosavadním vlastníkům pozemků byla poskytnuta možnost seznámit se v terénu s průběhem navrhovaných nových hranic, které byly označeny předepsaným způsobem:
viz seznam souřadnic

Katastrální úřad souhlasí s očíslováním parcel.

KÚ pro Olomoucký kraj
KP Olomouc
Ing. Kateřina Vrbová
PGP-1802/2019-805
2019.07.25 14:07:19 CEST

Ověření stejnopisu geometrického plánu v listinné podobě.

Ing. Václav JANÁK

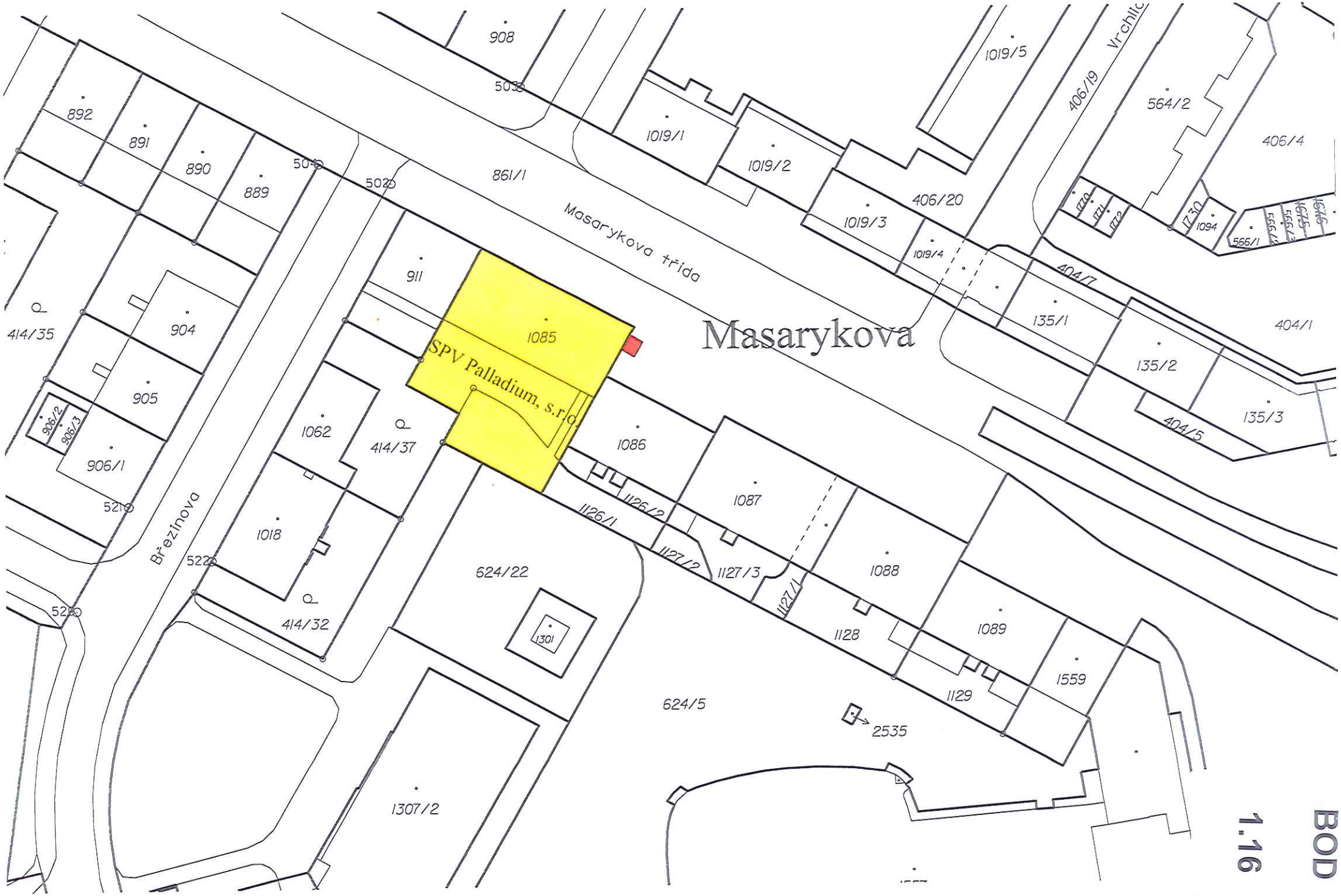
Masarykova třída
Masarykova
SPV Palladium, s.r.o.
Březinova
Vrchlic
908
503
892
891
890
889
504
502
861/1
1019/5
1019/1
1019/2
1019/3
1019/4
406/19
406/20
564/2
406/4
1730
1094
566/1
404/7
135/1
135/2
135/3
404/1
404/5
911
1085
904
905
906/2
906/3
906/1
414/35
1062
414/37
1086
1087
1088
1089
1559
1126/1
1126/2
1127/2
1127/3
1127/1
1128
1129
1018
414/32
624/22
1301
624/5
2535
1307/2
521
522
523

BOD 1.16

BOD

1.16

VÝKAZ DOSAVADNÍHO A NOVÉHO STAVU ÚDAJŮ KATASTRU NEMOVITOSTÍ

Dosavadní stav					Nový stav							Porovnání se stavem evidence právních vztahů					
Označení pozemku parc. číslem	Výměra parcely ha	Výměra parcely m²	Druh pozemku / Způsob využití		Označení pozemku parc. číslem	Výměra parcely ha	Výměra parcely m²	Druh pozemku / Způsob využití	Typ stavby / Způsob využití	Způs. určení výměr	Díl přechází z pozemku označeného v katastru nemovitostí	Díl přechází z pozemku označeného v dřívější poz. evidenci	Číslo listu vlastnictví	Výměra dílu ha	Výměra dílu m²	Označení dílu
861/1	1	15	36	ostat. pl. / ostat.komunikace	861/1	1	15	28	ostat. pl. / ostat.komunikace		0	861/1		10001	1	15	28	
					861/5			8	ostat. pl. / jiná plocha		2	861/1		10001			8	
624/4		31	83	ostat. pl. / jiná plocha	624/4		31	63	ostat. pl. / jiná plocha		0							
624/22		10	05	ostat. pl. / jiná plocha	624/22		9	72	ostat. pl. / jiná plocha		0							
					624/49			53	ostat. pl. / jiná plocha		2							
						(	41	88)				624/4		10001		31	83	celá
												624/22		10001		10	05	celá
																41	88	
	1	57	24			1	57	24										

Seznam souřadnic (S-JTSK)

Číslo bodu	Souřadnice pro zápis do KN Y	X	Kód kv.	Souřadnice určené měřením Y	X	Poznámka
k.ú. Hodolany (710873)						
1003-1599	545473.86	1121692.04	4	545473.93	1121692.18	roh betonu
1003-1604	545471.61	1121693.42	4	545471.61	1121693.46	roh betonu
1003-1615	545475.30	1121694.67	4	545475.45	1121694.90	roh betonu
1003-1624	545473.05	1121696.05	4	545473.04	1121696.11	roh betonu
1003-1778	545505.97	1121710.66	4			kolík
1003-1868	545489.20	1121719.87	4			barva na asf.
1003-1893	545513.33	1121723.99	4			kolík
1003-1993	545514.98	1121743.26	6			kolík
1	545490.77	1121722.43	3			barva na obrubníku
2	545500.58	1121716.74	6			hřeb
3	545507.21	1121712.90	4			kolík

Souřadnice bodů na dosavadní hranici pozemku určené měřením v terénu budou pro zápis do katastru nemovitostí upraveny podle dosavadního určení hranice lomovými body s kódem charakteristiky kvality souřadnic vyšším než 3. Důvodem je nerealizované zpřesnění této hranice, ke kterému je nutné doložit listinu prokazující shodu vlastníků na jejím průběhu [§ 50 odst. 1 písm. a) katastrálního zákona].

GEOMETRICKÝ PLÁN
pro
rozdělení pozemku

Geometrický plán ověřil úředně oprávněný zeměměřický inženýr:
Jméno, příjmení: Ing. Jan Jányš
Číslo položky seznamu úředně oprávněných zeměměřických inženýrů: 1218/1995
Dne: 19. října 2018 Číslo: 174/2018
Náležitostmi a přesností odpovídá právním předpisům

Stejnopis ověřil úředně oprávněný zeměměřický inženýr:
Jméno, příjmení: ING. JAN JÁNYŠ
Číslo položky seznamu úředně oprávněných zeměměřických inženýrů: 1218/1995
Dne: 30-10-2018 Číslo: 182/2018
Tento stejnopis odpovídá geometrickému plánu v elektronické podobě uloženému v dokumentaci katastrálního úřadu.

Vyhotovitel: Geo Marchovsky s.r.o.
Bělkovice - Laštany 230
783 16
IČ 25817639
Číslo plánu: 2548-38/2018
Okres: Olomouc
Obec: Olomouc
Kat. území: Hodolany
Mapový list: Olomouc 8-0/44

Dosavadním vlastníkům pozemků byla poskytnuta možnost seznámit se v terénu s průběhem navrhovaných nových hranic, které byly označeny předepsaným způsobem:
roh bet., dočas.-body ohrož.staveb.činností

Katastrální úřad souhlasí s očíslováním parcel.

KÚ pro Olomoucký kraj
KP Olomouc
Ing. Kateřina Vrbová
PGP-2688/2018-805
2018.10.30 15:00:17 CET

Ověření stejnopisu geometrického plánu v listinné podobě.

Ing. Jan JÁNYŠ
Policka-zastavu ČÚZK č. 1218 úředně oprávněný zeměměřický inženýr
Úředně oprávněný zeměměřický inženýr

BOD

1.16

911
86
1085
1003-1599
2.75
1003-1604
861/5
3.00
1003-1615
2.76
1003-1624
414/37
1003-1778
2.57
3
1086
7.65
624/49
2
12.68
11.34
1003-1868
3.00
624/4
1126/2
1
1126/1
414/32
1003-1893
30.17
1127/2
624/22
1003-1993
1301
624/5


Masarykova třída
861/1
1019/1
1019/2
1019/3
1019/4
406/20
404/7
1094
1354/1
135/2
404/5
1085
1086
1087
1088
1089
1559
1062
1018
904
905
890
889
891
1126/1
1126/2
1127/2
1127/3
1129
1301
624/5
414/30

BOD 1.16

Dlouhé díly
Dlouhé díly
255/1
255/6
255/7
255
1574/2
312/16
1575/1
313/14
1575/2
VEHRACZ s.r.o.
VENDINGNET s.r.o.
1575/3
314/13
1575/4
1576
1034/6
247/8
242/4
1034/5
315/9

BOD 1.17

BOD

1.17

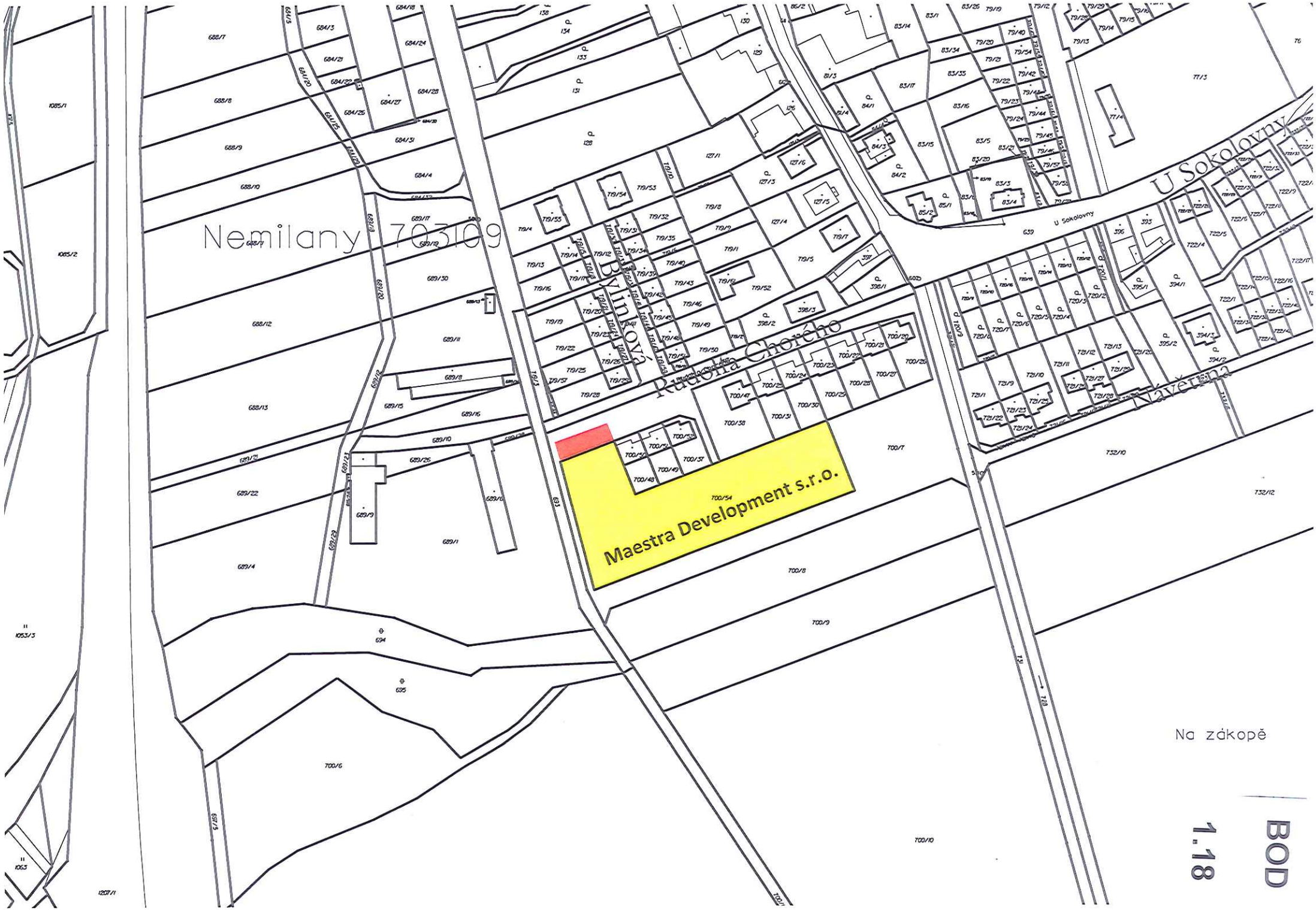

Na zákopě

BOD 1.18

BOD

1.18

VÝKAZ DOSAVADNÍHO A NOVÉHO STAVU ÚDAJŮ KATASTRU NEMOVITO

Dosavadní stav					Nový stav													
Označení pozemku parc. číslem	Výměra parcely			Druh pozemku / Způsob využití	Označení pozemku parc. číslem	Výměra parcely			Druh pozemku / Způsob využití	Typ stavby / Způsob využití	Způs. určení výměr	Porovnání se stavem evidence pr: Díl přechází z pozemku označeného v katastru nemovitostí	dřívější poz. evidenci	Číslo listu vlastnictví	Výměra			
	ha	m²				ha	m²								ha			
700/7		50	34	orná půda	700/7		48	27	orná půda		0	700/7		10001		48	27	
					700/58		2	07	orná půda		2	700/7		10001		2	07	
		50	34				50	34										

Výkaz údajů o bonitovaných půdně ekologických jednotkách (BPEJ) k parcelám nového stavu

Parcelní číslo podle katastru nemovitostí	Parcelní číslo podle zjednodušené evidence	Kód BPEJ	Výměra ha	Výměra m²	BPEJ na dílu parcely	Parcelní číslo podle katastru nemovitostí	Parcelní číslo podle zjednodušené evidence	Kód BPEJ	Výměra ha	Výměra m²	BPEJ na dílu parcely
700/7		35600		48 27							
700/58		35600		2 07							

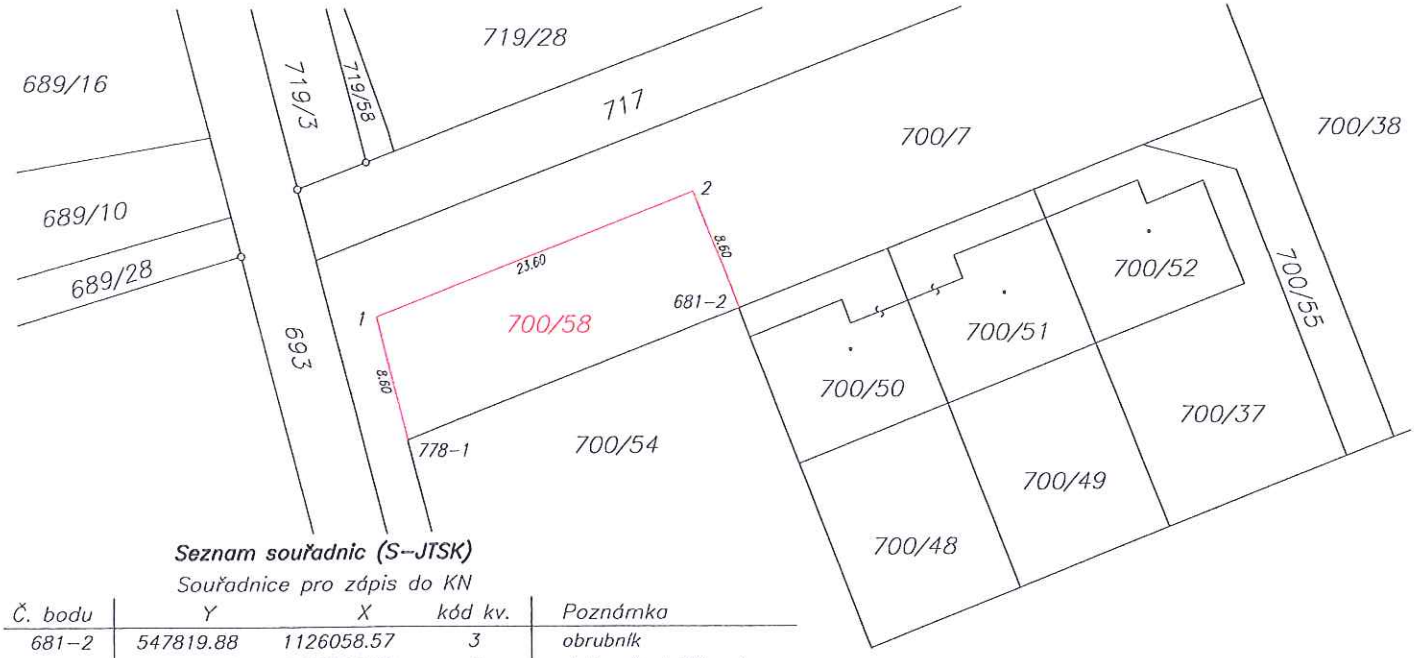

Seznam souřadnic (S-JTSK)

Souřadnice pro zápis do KN

Č. bodu	Y	X	kód kv.	Poznámka
681-2	547819.88	1126058.57	3	obrubník
778-1	547842.84	1126067.52	3	dočasně stabilizován
1	547844.99	1126059.17	3	dočasně stabilizován
2	547823.01	1126050.58	3	dočasně stabilizován

GEOMETRICKÝ PLÁN pro

rozdělení pozemku

Geometrický plán ověřil úředně oprávněný zeměměřický inženýr:

Jméno, příjmení: Ing. Zuzana Tomečková

Číslo položky seznamu úředně oprávněných zeměměřických inženýrů: 2628/13

Dne: 24.9.2019 Číslo: 329/2019

Náležitostmi a přesností odpovídá právním předpisům.

Stejnopis ověřil úředně oprávněný zeměměřický inženýr:

Jméno, příjmení: Ing. Zuzana Tomečková

Číslo položky seznamu úředně oprávněných zeměměřických inženýrů: 2628/13

Dne: 3.10.2019 Číslo: 832/2019

Tento stejnopis odpovídá geometrickému plánu v elektronické podobě uloženému v dokumentaci katastrálního úřadu.

Vyhotovitel: Ing. Zuzana Tomečková
Doloplazy 83, 783 56 Doloplazy
tel:732 346 815, IČ: 76632695
tomeckova.geodet@gmail.com

Číslo plánu: 808-162/2019

Okres: Olomouc

Obec: Olomouc

Kat. území: Nemilany

Mapový list: Olomouc 9-3/22

Dosavadním vlastníkům pozemků byla poskytnuta možnost seznámit se v terénu s průběhem navrhovaných nových hranic, které byly označeny předepsaným způsobem:

dle seznamu souřadnic

Katastrální úřad souhlasí s očíslováním parcel.

KÚ pro Olomoucký kraj
KP Olomouc
Ing. Kateřina Vrbová
PGP-2398/2019-805
2019.10.03 15:55:30 CEST

Ověření stejnopisu geometrického plánu v listinné podobě.

Ing. Zuzana TOMEČKOVÁ
Položka seznamu ÚOZK č. 2628/13 v rozsahu podle § 5 a odst. 1 písm. a) zákona č. 200/1994 Sb.
úředně oprávněný zeměměřický inženýr

LEGENDA:

- HRANICE ŘEŠENÉHO ÚZEMÍ
- POZEMKY VE VLASTNICTVÍ STAVEBNÍKA
- HRANICE ZÁPLAVOVÉHO ÚZEMÍ STANOVENÉ BÚ.O
- POZEMKY VŘEŠENÉ O DOKUP POZEMKŮ DO VLASTNICTVÍ STAVEBNÍKA
- STAVEBNÍ JÁMA
- VPLOCENÍ
- DOČASNÉ ZÁBORY PŘEDMĚTNÝCH NEMOVITOSTÍ NA POZEMCÍCH MĚSTA
- RODINNÝ DŮM
- NOVÉ OPLOCENÍ - GABIONY
- DOŽDĚNÁ PLOCHA NOVĚ NAVRŽENÉ KOMUNIKACE
- ASFALTOVÁ PLOCHA NOVĚ NAVRŽENÉ KOMUNIKACE
- STÁVAJÍCÍ KOMUNIKACE
- PARKOVACÍ PLOCHA PRO NÁVŠTĚVNÍKY
- RUČNĚ ZHOTOVENÁ PLOCHA
- RELIÉFNĚ VYŽIŠTĚNÁ PLOCHA
- ZAMÁZANÁ BETONOVÁ DLAŽBA PALOVITÝ KÁMEN
- HRANICE POZEMKU dle KN
- VÝSKOVÁ ZÁJEMY, STAVBY - HAVÁRIE
- SCHEMATICKÉ VYZTĚNÍ POPELNIC
- SCHEMATICKÉ VYZTĚNÍ RODINNÉ SKŘÍNĚ
- NAVRHOVANÉ VÝUSTY

LEGENDA PBŘ:

- HRANICE POŽÁRNĚ NEBEZPEČNÉHO PROSTORU

LEGENDA SOND:

- JÁMOVÝ VÝZ - ARCHIVÁŘ

LEGENDA VO:

- POZEMKY VO - NAVRHOVANÉ - POZEMKY MĚSTA
- ČÍSLO ZÁKLADU - FAZÓN, MATERIÁL
- VÝŠKA SÁTÍNKA 1m
- ÚHEL ROZVINUTÍ 10°
- VYLOŽENÍ BETONU ŽÚLOU
- STOŽÁR BEZPEČNOSTNÍ, TRUBKOVÝ, - K ZÁPOVÉ ZNAČENÍ
- STOŽÁROVÁ NÁSTRAHOVÁNÍ - ZÁKLADOVÁ DESKA
- CHYBNÝ ÚHEL - FAZÓN 90 - 1x NÁSTRAHOVÁ

VŠECHNY STOŽÁRY BUDOU MÍT TERMOPLASTICKOU ÁMUŽLI - NÁSTRAHOVÁNÍ ZÁPOVÁ, PO DVOU

STAVAJÍCÍ VYŽELEZNÝ BOD BEZ POŽÁŽÉM
NEZNÁMÝ ÚČEL - REZERVA - POKLID STAVEBNÍ NEURČENÝ JINÝ
CHYBNÝ PROTI NAMÁŘENÍ NA PLYN

BILANCE PLOCH

Plocha zastavěná (poz. č. 700/54) dle aktuálního výpisu LINK	447 m2	
DWS (bez zastavěné plochy č. 700/54)	229 m2	
Plocha pro bytovou zástavbu č. 700/54 po dokupu zastavitelného ostrůvku s obchodem (Geodézní mapa Olomouc, Hnojná ulice NEL 279/22 Olomouc)		
Celková plocha pozemků č. 700/54 + část pozemku parc. č. 700/1	4295 m2	100%
Pevné nezastavěné plochy	1117 m2	26,2%
Pevné zelené	2948 m2	69,2%

STAVAJÍCÍ INŽENÝRSKÉ SÍTĚ:

- PODZEMNÍ VEDENÍ NN - ČEZ Distribuce, a.s.
- PODZEMNÍ VEDENÍ NN - ČEZ Distribuce, a.s.
- NADZEMNÍ VEDENÍ NN - ČEZ Distribuce, a.s.
- SDĚLOVACÍ NADZEMNÍ VEDENÍ - CETIN a.s.
- NEPŘEKOVÝTOVANÉ SÍTĚ - CETIN a.s.
- KANALIZAČNÍ ŘAD (KANALIZACE TLAKOVÁ) - VNK PE 90
- KANALIZAČNÍ ŘAD (KANALIZACE GRAVITAČNÍ) - KT 300
- VODOVODNÍ ŘAD - PVC 100
- PLYNOVOD STL - GasNet s.r.o. PE Ø63
- OPTICKÁ TRASA - Telefónica Czech Republic a.s.

DOHRANÉ PASMO STAVAJÍCÍCH SÍTÍ

- PODZEMNÍ VEDENÍ NN - ČEZ Distribuce, a.s.
- PODZEMNÍ VEDENÍ NN - ČEZ Distribuce, a.s.
- NADZEMNÍ VEDENÍ NN - ČEZ Distribuce, a.s.
- SDĚLOVACÍ NADZEMNÍ VEDENÍ - CETIN a.s.
- PLYNOVOD STL - GasNet s.r.o.
- OPTICKÁ TRASA - Telefónica Czech Republic a.s.

NOVĚ NAVRŽENÉ INŽENÝRSKÉ SÍTĚ:

NOVĚ NAVRŽENÉ SÍTĚ

- PODZEMNÍ VEDENÍ NN - ČEZ Distribuce, a.s. - 1-AYKY 3x240+3G
- VEŘEJNÉ OSVĚTLENÍ - CYKY 1-4x16 - Fazón 30m
- PLYNOVOD STL - HDPE PE 100 SDR11
- VODOVODNÍ ŘAD - DN100 PE 100 RC SDR 11
- KANALIZAČNÍ ŘAD (KANALIZACE TLAKOVÁ) - HDPE PE
- KANALIZAČNÍ ŘAD (KANALIZACE GRAVITAČNÍ) - KG 300

NOVĚ NAVRŽENÉ PŘÍPOJKY

- KANALIZAČNÍ TLAKOVÁ - VNK PE 63
- KANALIZAČNÍ GRAVITAČNÍ - PVC KG SN8 DN 150
- PLYNOVOD STL - PE 100 SDR11 (Ø63,7) - DN111
- VODOVODNÍ - HDPE DN32 PN16 SDR11
- NAVRHOVÁ PŘÍPOJKA TECHNICKÉ INFRA - PVC KG SN8 DN 150

ETAPIZACE VÝSTAVBY:

- 1ETAPA
- 2ETAPA
- 3ETAPA
- 4ETAPA

BILANCE PLOCH PRO VYNĚTÍ ZE ZPF

HRANICE POZEMKU dle KN		
RODINNÝ DŮM s DOPLŇKY	1117 m2	
ZPEVNĚNÁ PLOCHA (ZÁMKOVÁ BETONOVÁ DLAŽBA)	699 m2	
CELKOVÁ ZASTAVĚNÁ PLOCHA (PLOCHA UDĚLÉ ZPF)	2105 m2	
Dotčený pozemek č. parc. dle KN:		
- celková výměra dle KN	4475 m2	
- zastavěné nemovitosti BPEJ	BPEJ 5.10.01-1	2105 m2
- výměra mimo zastavěné		2370 m2
Dotčený pozemek č. parc. dle ZPF:		
- celková výměra dle KN	6475 m2	
- zastavěné nemovitosti BPEJ	BPEJ 5.10.01-1	
- výměra mimo zastavěné		4370 m2

STAVEBNÍ A INŽENÝRSKÉ OBJEKTY			NA POZEMKU PARCEL	VYUŽITÍ POZEMKU DLE ÚP	POČ. NADZ.	POČ. PODZ.	ZASTAVĚNÁ PLOCHA (m2)	OBJEM. PROSTOR (m3)
					(ks)	(ks)		
SO.01	Rodinný dům vč. přípojek, zpevněných ploch, zděné a mobilní		700/54 (PD), 700/1(stavba)	(B) ZP/RZ2, smíšená obytná; veřejná zeleň (P); ZP/RZ2 (ZP Šenov) - rekreační	8	NUBE STANDARD V Dle NS/S/1/2012 PO PRO KAŽDÝ OBJEKT ZÁKLADÉ STANDARD - 0,050	112	500 m
							71	500 m
SO.02 až SO.05							112	500 m
SO.06							112	500 m
SO.07							112	500 m
SO.08 až SO.09							71	500 m
SO.10							112	500 m
SO.11							112	500 m
SO.12 až SO.14							71	500 m
SO.15							112	500 m
SO.16							112	500 m
SO.17							112	500 m
SO.18							71	500 m
SO.19							87,1	500 m

TECHNICKÁ A TECHNOLOGICKÁ ZAŘÍZENÍ (TECHNICKÁ INFRASTRUKTURA)			NA POZEMKU PARCEL	VYUŽITÍ POZEMKU DLE ÚP	DÉLKA Profil	TIP	MATERIÁL
					(m) (m2)	(mm)	
IO.01	Komunikace	KOM	700/1,701,717	zřízení, udržování, provozování (P)	14,00 m2	-	-
IO.02	Veřejné osvětlení - nadzemní vedení	ZEL	700/1,651		1,00 m2	-	-
IO.03	Vodovod	VOD	701, 700/1, 701, 725		271 m	DN 100	PE 100 RC SDR 11
IO.04	Kanalizace splaškové	KAN_S	700/1		11 m	300	KT
IO.05	Kanalizace tlaková	KAN_T	700/1, 701, 725		158 m	63	MAFTH
IO.06	Plynovod	PL	701, 700/1		210 m	63/77	DN DN MAFI
IO.07	Elektrické NN (EE)	NN	700/1, 700/54		220 m	MAFKY 3x150+120	
					50 m		
IO.08	Veřejné osvětlení	VO	700/1		220 m	-	CYKY 4x16 + FAZÓN 30m

PRACOVNÍ VERZE KE DNI 31.7.2019

Generální projektant:	Autor projektované části:	Stavebník:
MS architekti s.r.o. U Mikuláše 1085/15, 150 03 Praha 5 IČO: 26791805 tel: 226 203 710 www.ms-group.cz	MS architekti s.r.o. U Mikuláše 1085/15, 150 03 Praha 5 IČO: 26791805 tel: 226 203 710 www.ms-group.cz	Maestro Development s.r.o. Dimitrovova 724/10, Hataille, 779 00 Olomouc IČO: 07304830

Název akce:	Kopretinová Dyšlení - Namšany	Architektonická a stavební řešení: MS architekti s.r.o.	Paré:
Místo:	kom. č. 700/54 k.ú. Namšany	Zodpovědný projektant:	Ing. Adéla Machačková
Fáze:	DUR	Vypracoval:	Ing. Adéla Kesková
Objekt:		Kontroloval:	
Projektová část:	C - Situační výkresy	Datum: 07/2019	Formát: 4xA4
		Měřítko: 1:500	
Obsah:	C3. KOORDINAČNÍ SITUAČNÍ VÝKRES	Č. výkresu:	

BOD 1.18