Statutární město Olomouc - odbor majetkoprávní

Předkládá: Mgr. Matouš Pelikán, náměstek primátora
Okruh zpracovatelů: odbor majetkoprávní
Zpracoval: oddělení majetkových řízení

Předkládáno jako bod programu: **3.**

MAPOVÉ PODKLADY DŮVODOVÉ ZPRÁVY

pro zasedání Zastupitelstva města Olomouce
konaného dne 17. 6. 2019

Název bodu: **Majetkoprávní záležitosti**

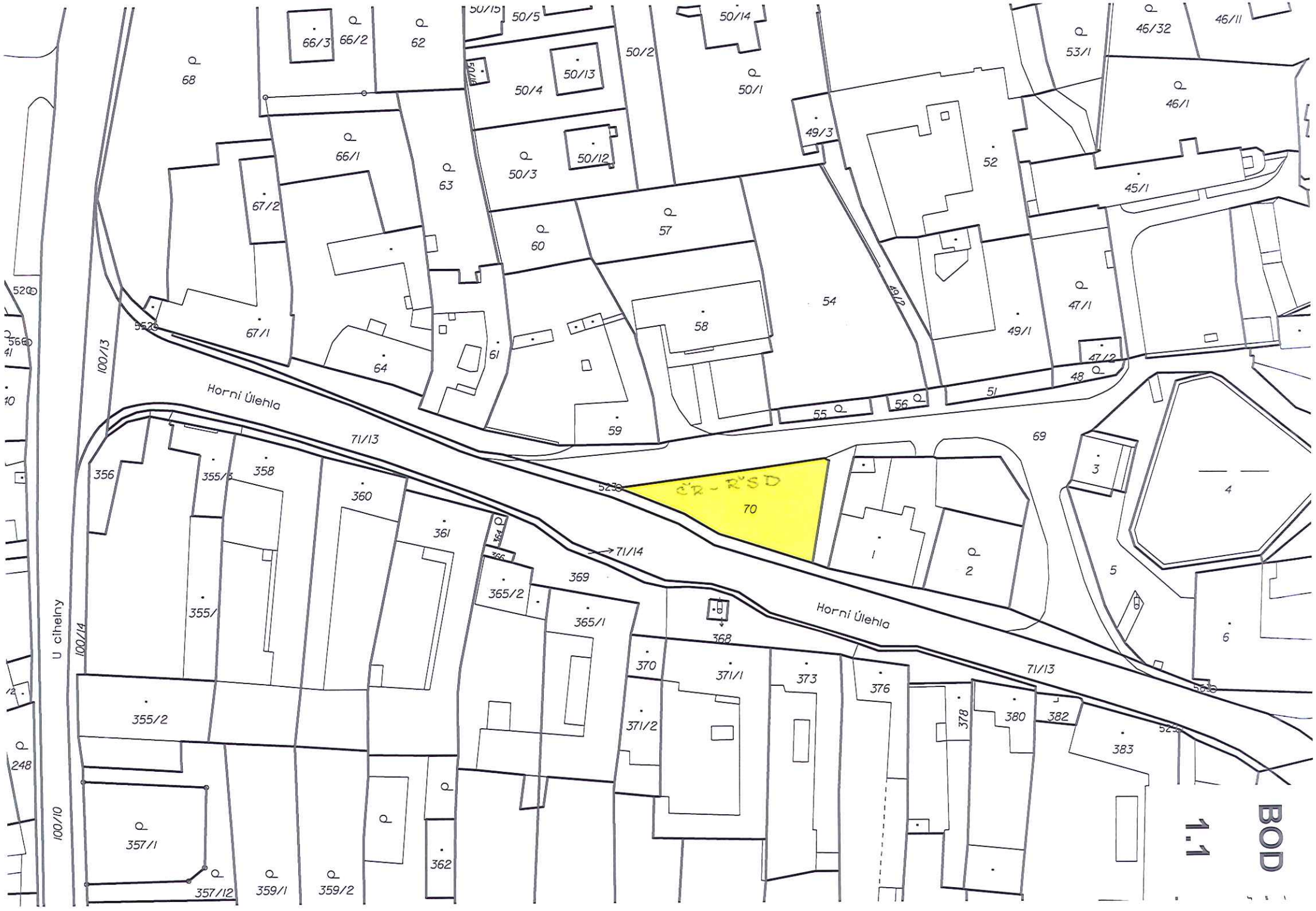
BOD 1.1
ČR - ŘSD
70
Horní Úlehla
71/13
71/14
U cihelny
100/13
100/14
100/10
50/15
50/5
50/14
50/2
50/4
50/13
50/1
50/3
50/12
49/3
49/2
49/1
46/32
46/11
46/1
45/1
53/1
52
47/1
47/2
48
51
56
55
54
57
58
59
60
61
63
64
66/1
66/2
66/3
67/1
67/2
68
62
69
3
4
5
6
1
2
356
355/3
358
360
361
364
366
365/2
365/1
369
368
370
371/1
371/2
373
376
378
380
382
383
355/
355/2
357/1
357/12
359/1
359/2
362
248

BOD

1.1

Horní Ulehla
u cihelny
71/13
100/13
100/14
45/1
49/3
50/14
50/15
50/11
50/5
52/3
54
55
56
57
58
59
60
61
62
66
67
88
3
4
5
6
7
8
9
10
11
12
13
14
15
16
17
18
19
20
21
22
23
24
25
26
27
28
29
30
31
32
33
34
35
36
37
38
39
40
41
42
43
44
45
46
47
48
49
50
51
52
53
355
355/1
355/2
355/4
358
360
361
362
365/1
365/2
373
378
380
383

Horní Úlehla
U cihelny
71/13
71/14
100/13
100/14
100/10
68
66/3
66/2
62
50/15
50/5
50/11
50/14
50/2
50/4
50/13
50/1
66/1
67/2
63
50/3
50/12
49/3
52
53/1
46/32
46/11
46/15
46/1
45/1
67/1
64
61
60
57
58
54
49/2
49/1
47/1
47/2
48
51
55
56
59
69
70
1
2
3
4
5
6
356
355/3
358
360
361
364
365/2
365/1
369
368
370
371/1
371/2
373
376
378
380
382
383
355/
355/2
357/1
362

BOD 1.1

BOD

1.1

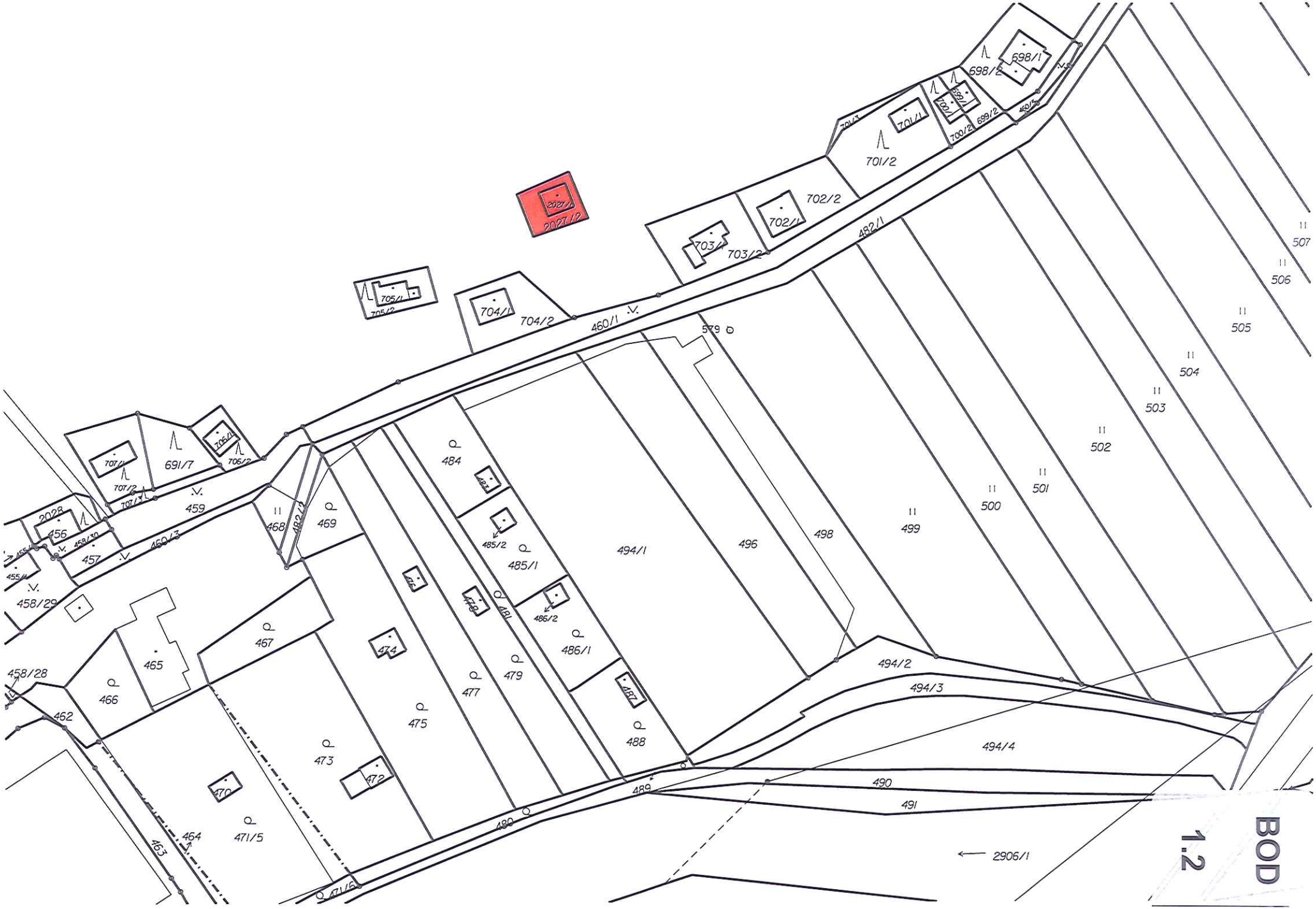
2027/2
2027/1
705/1
705/2
704/1
704/2
703/1
703/2
702/1
702/2
701/1
701/2
700/1
700/2
699/1
699/2
698/1
698/2
460/1
482/1
579
507
506
505
504
503
502
501
500
499
498
496
494/1
494/2
494/3
494/4
490
491
489
488
487
486/1
486/2
485/1
485/2
484
483
482/2
481
480
479
478
477
476
475
474
473
472
471/5
471/6
470
469
468
467
466
465
464
463
462
458/28
458/29
457
458/30
456
455/1
2028
459
460/3
707/1
707/2
707/3
706/1
706/2
691/7
2906/1

BOD 1.2

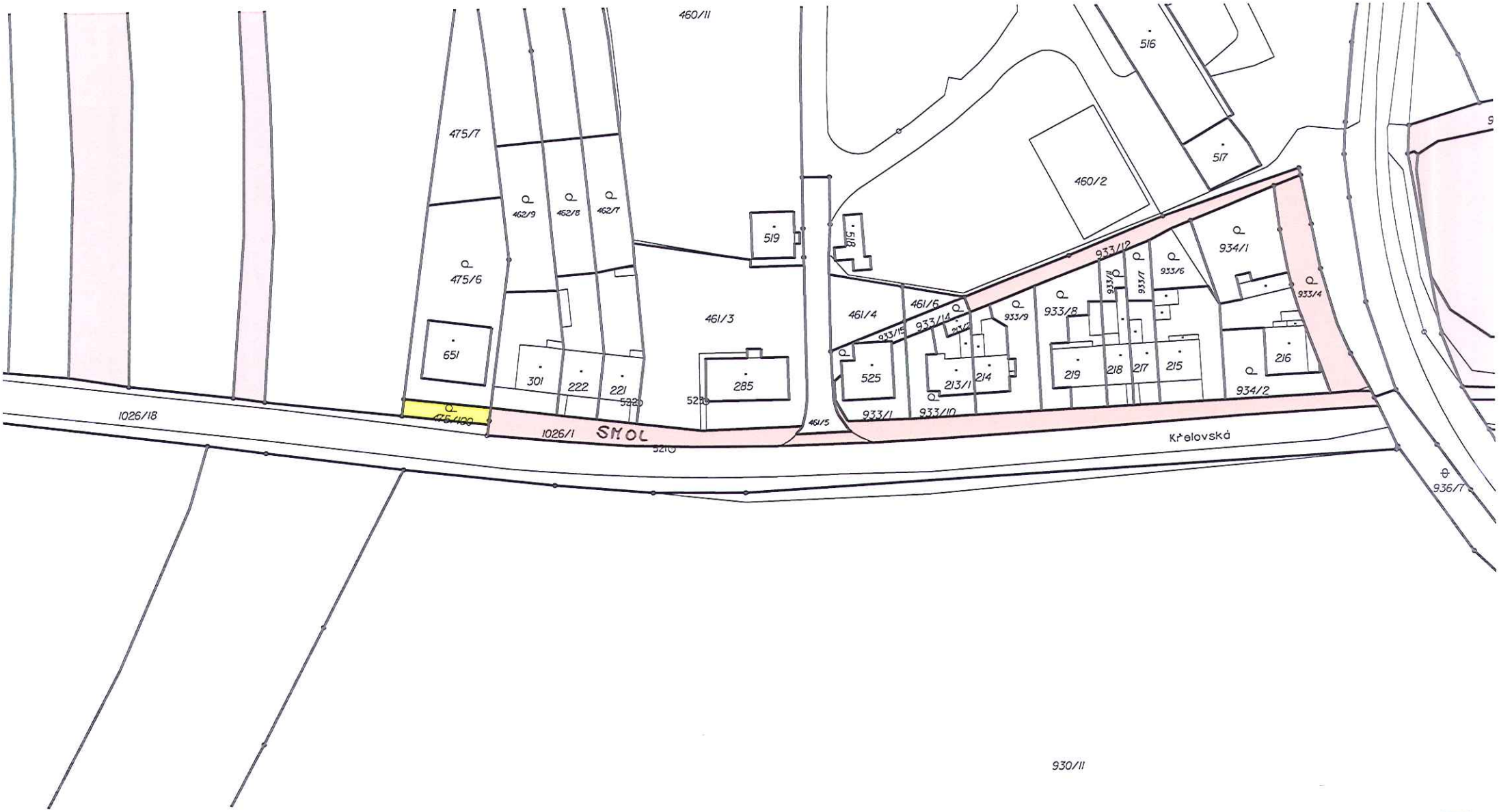
460/11
516
517
460/2
475/7
462/9
462/8
462/7
519
518
475/6
461/3
461/4
461/6
933/12
933/14
933/15
933/9
933/8
933/11
933/7
933/6
934/1
933/4
651
301
222
221
285
525
213/1
214
219
218
217
215
216
934/2
475/100
1026/18
1026/1
SMOL
461/5
933/1
933/10
Křelovská
936/1
930/11

BOD 1.3

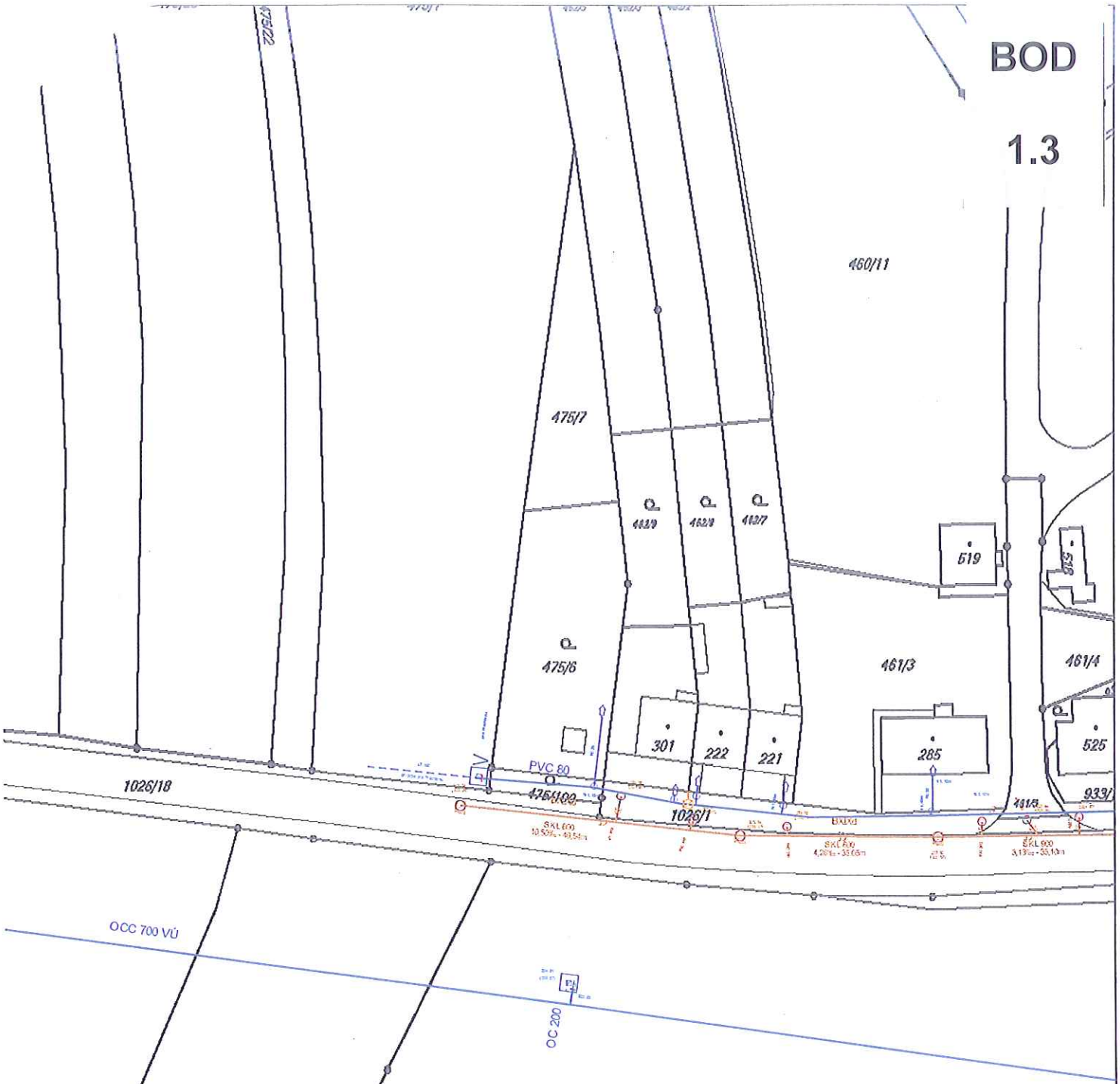

MORAVSKÁ VODÁRENSKÁ, a.s.
Polohopis není kopie katastrální mapy
Zakresleny jsou pravděpodobné průběhy sítí a nadmořské výšky, které nelze použít pro návaznou výstavbu, pokud nebude jejich správnost ověřena měřením před zahájením stavebních prací

Popis:				
Vystavil:	Ctirad Grecman	Dne:	6.4.2018	Měřítko: 1:1000

©2017 MORAVSKÁ VODÁRENSKÁ a.s.

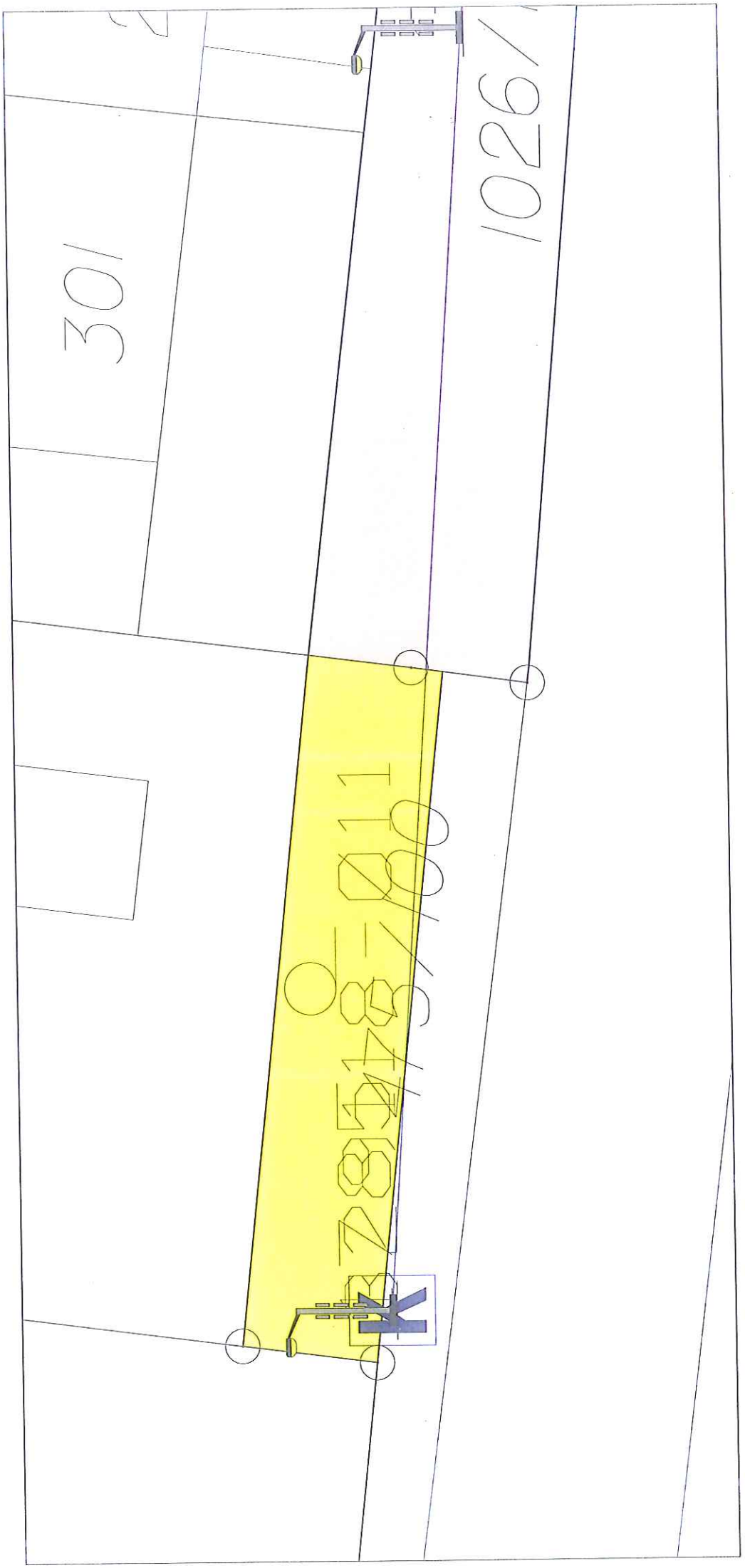

BOD

1.3

Julia Pelikána
Bílková
U Parcelu
Božského srdce Páně
Královský potok
223
224/1
224/2
224/3
209/1
209/2
210/1
210/2
211/1
211/6
211/7
211/8
211/10
211/11
211/12
221
173
176/1
172/1
172/2
172/3
172/6
174
175
177
178
179
180/1
181
182
183
184/1
184/2
185
186
187
188
189
190
191/1
191/2
192/1
192/2
193/1
193/2
194/1
194/2
195
196
197
198/1
199
200
201
202
203
204
205
26
36
42
46
49
53
56
57
58
59
60
61
62
63
64
65
66
67
68
69
70
71
72
73
74
75
76
77
78
79
80
81
82/1
84
85
86
87
88/1
88/2
89
90
91
92
93
94
95
97/1
98
99
100
101
102/1
102/3
103
104
105
106
107
108
150
151
154
155
156
157
158
159
160
161/1
162
163
164
165
166
167
168
169
170
171
343/1
343/2
343/3
347/1
347/2
347/3
346/9
346/11
346/12
346/13
346/14
346/15
346/8
346/7
346/16
346/17
346/18
346/85
348
364/1
364/2
364/5
360
362/1
363/1
365/1
366
368/1
368/2
369
371
373
185

BOD 1.4

Příloha k č.j.:SMOL/233452/2014/OKR/ÚPA/Sed

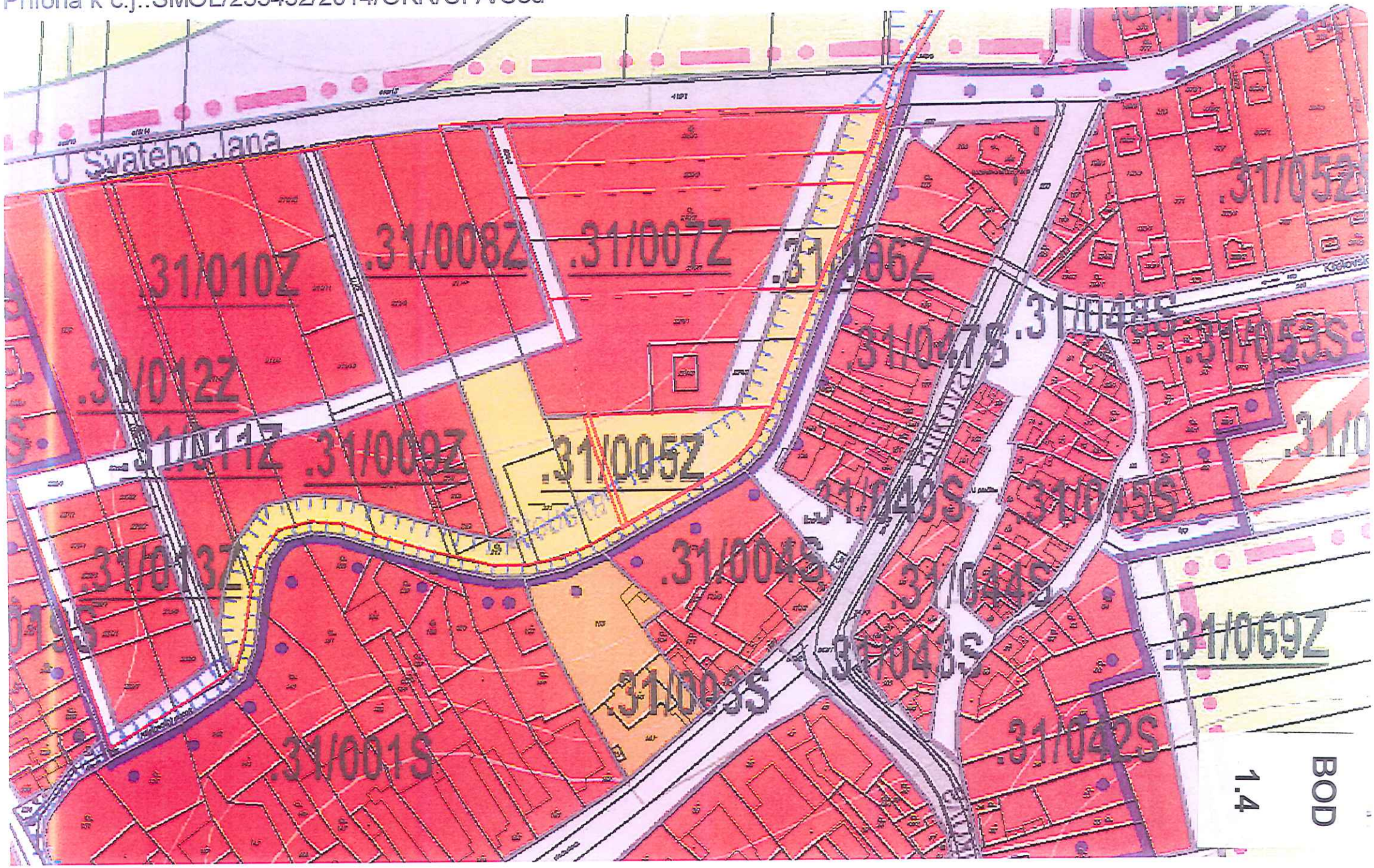

BOD

1.4

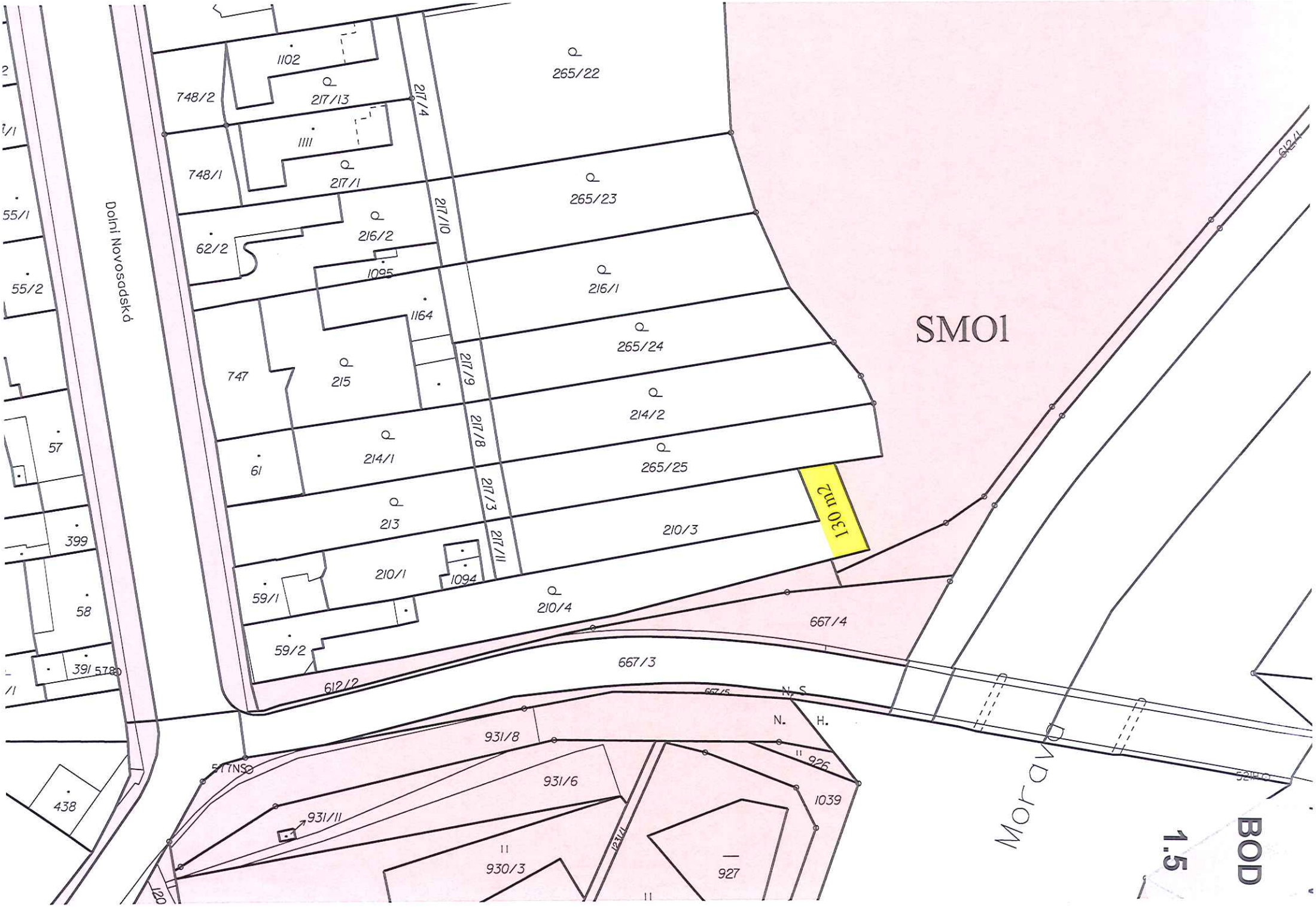
SM01
130 m2
BOD
1.5
Morava
Dolní Novosadská
265/22
265/23
265/24
265/25
216/1
216/2
217/1
217/4
217/10
217/9
217/8
217/3
217/11
217/13
214/1
214/2
213
210/1
210/3
210/4
215
747
748/1
748/2
1102
1111
1095
1164
1094
62/2
61
59/1
59/2
57
58
55/1
55/2
399
391
438
612/2
667/3
667/4
667/5
931/8
931/6
931/11
930/3
927
926
1039
N. S.
N. H.

BOD
1.5
MOST DUNAJ
667/3
667/5
N. S. H.
926
1039
927
931/6
930/3
931/11
93/8
210/3
265/24
265/23
4/2
217/9
217/8
1094
210/1
1164
1095
215
747
61
59/1
59/2
62/2
1111
Dolni Novosadská
391
578
599
58
38
120

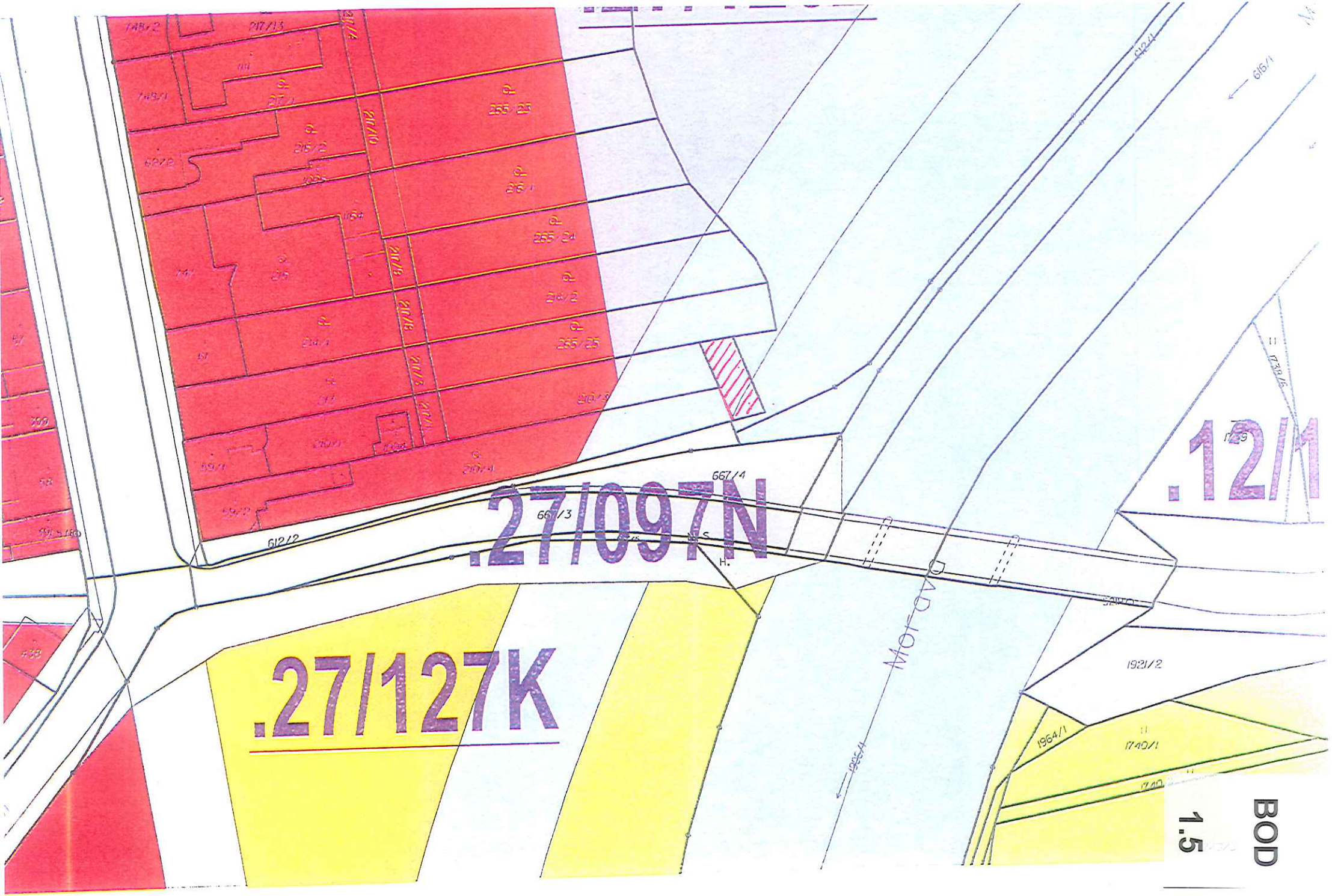
.27/097N
.27/127K
.12/1
667/4
667/3
612/2
616/1
1921/2
1964/1
1740/1
1739/1
Moravo

BOD 1.5

Pozemky ve vlastnictví ČR – Ministerstva obrany

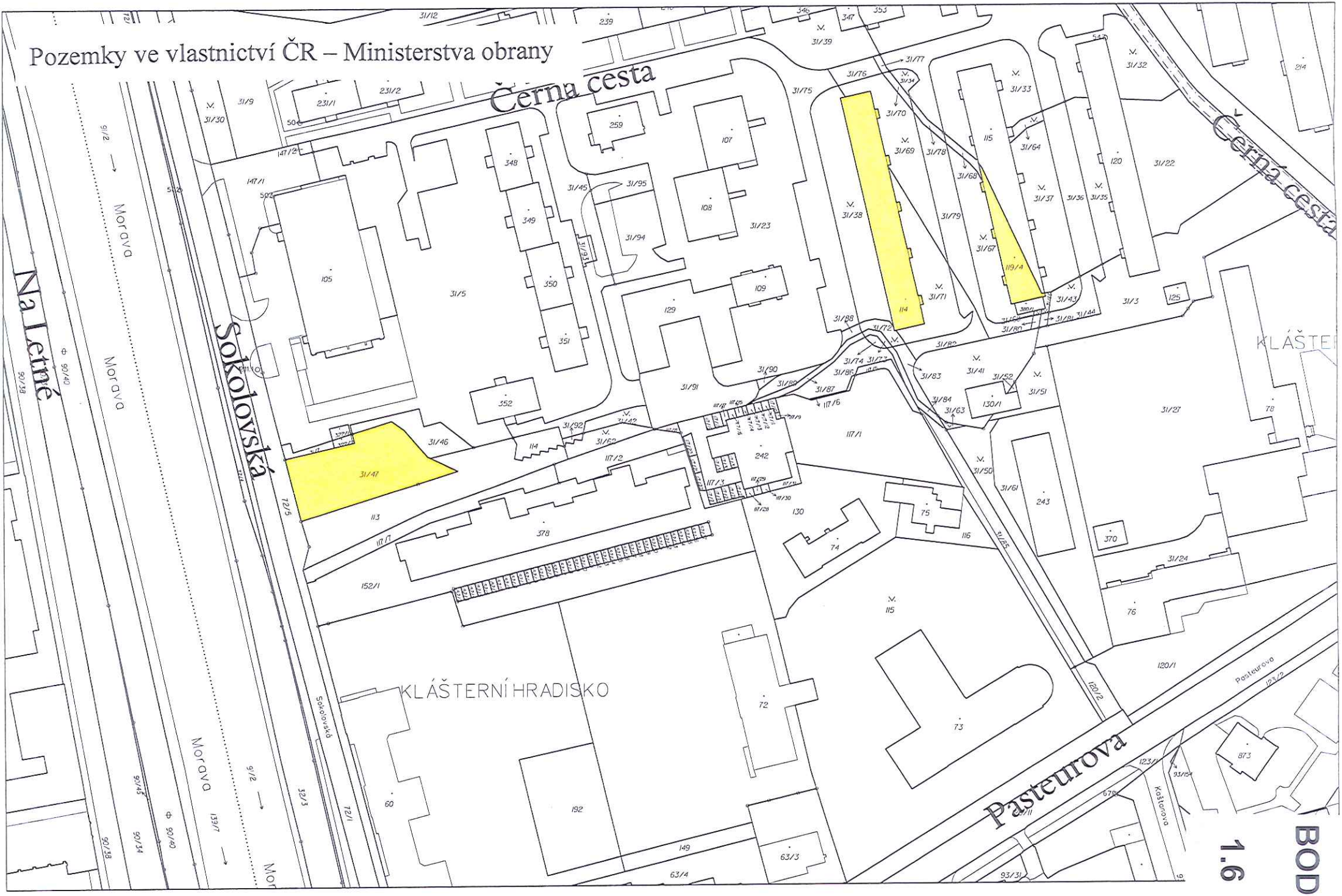

BOD 1.6

BOD 1.7
Holice
Hollarova
Přerovská
Přerovská
Hošek property s.r.o.
Hošek property s.r.o.
SMOI
SMOI
SMOI
č.p. 473
1606
1607
1608
1609
1610
1597
1598
1593
1600
1596
1589/1
1589/11
1589/10
1589/9
1589/5
1589/4
1589/3
1589/2
1589/12
1595/1
1595/2
1592
1591
1590
1594
1611
1612
1613
1614
1615
1616
1617
1618
1619
1620
1621
1622
1623
1624
1625
1626/1
1626/4
1626/9
1626/13
1627
1915/1
1915/20
1915/22
915
910

377/76
377/86
377/93
377/77
377/89
377/92
377/91
377/83
377/90
377/84
377/88
537
536
387/3
CE-UT
13
15
14
18/3
16
12
11
10
9
8
19/4
7
19/7
6
5
4
3/1
3/2
3/3
362/3
362/4
538
Chaloupky
360/11
360/1
387/1
535
327
328/2
329
331
333
328/1
324
387/2
336
338
339
343
345
337
330
332
322
334
325
320
335
340
317
BOD
1.8

BOD

1.8

350/40
350/8
Bieblova
350/2
518
350/7
416/2
459/15
459/14
416/1
50
451/22
603
604
605
606
607
451/20
459/16
ČR - ÚP
Heyrovského
800/37
451/17
800/27
800/6
800/3
Brněnská
650
800/4
800/31
1271
1270
95

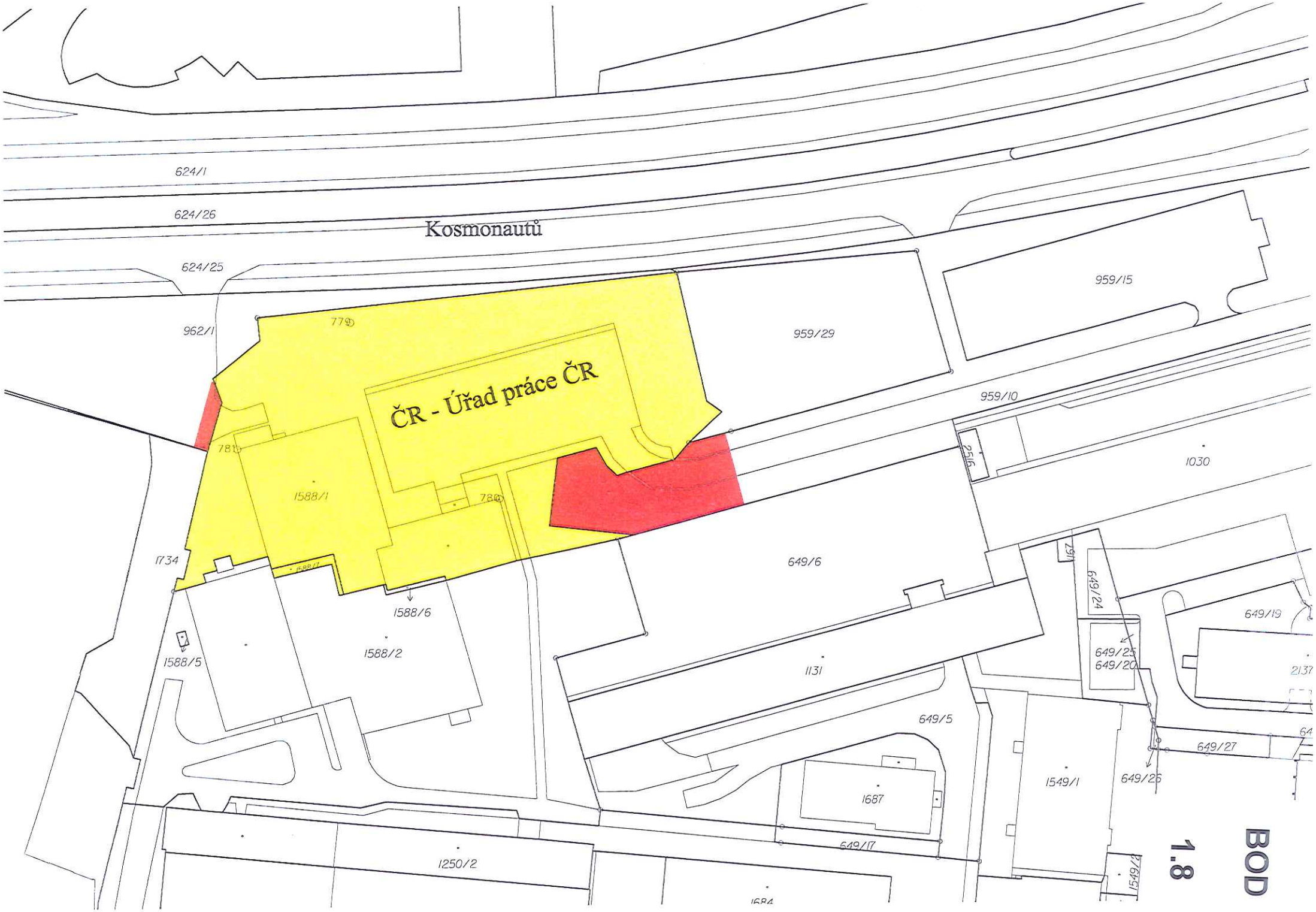
624/1
624/26
Kosmonautů
624/25
962/1
779
959/29
959/15
959/10
ČR - Úřad práce ČR
781
1588/1
780
1030
256
1734
649/6
1588/6
1588/2
1588/5
649/24
649/19
649/25
649/20
1131
649/5
649/27
649/26
1549/1
1687
649/17
1250/2
1549/4
BOD
1.8

VÝKAZ DOSAVADNÍHO A NOVÉHO STAVU ÚDAJŮ KATASTRU NEMOVITOSTÍ

BOD 1.8

Dosavadní stav: Označení pozemku parc. číslem	Výměra parcely ha	Výměra parcely m²	Druh pozemku / Způsob využití	Nový stav: Označení pozemku parc. číslem	Výměra parcely ha	Výměra parcely m²	Druh pozemku / Způsob využití	Typ stavby / Způsob využití	Způs. určení výměr	Porovnání se stavem evidence: Díl přechází z pozemku označeného v katastru nemovitostí	dřívější poz. evidenci	Číslo listu vlastnictví	h
959/10		37	22 / ostat. pl. / ostat.komunikace	959/10		31	23 / ostat. pl. / ostat.komunikace		2	959/10		10001	
				959/54		5	99 / ostat. pl. / ostat.komunikace		0	959/10		10001	
962/1		21	83 / ostat. pl. / ostat.komunikace	962/1		21	44 / ostat. pl. / ostat.komunikace		2	962/1		10001	21 44
				962/5			39 / ostat. pl. / ostat.komunikace		2	962/1		10001	39
		59	05			59	05						

Seznam souřadnic (S-JTSK)

Číslo bodu	Souřadnice pro zápis do KN Y	X	Kód kv.	Poznámka
388-24	546092.40	1122056.98	3	hřebová značka
550-13	545983.46	1122057.87	3	hřebová značka
550-18	545943.56	1122051.21	3	obrubník
550-19	545942.73	1122057.24	3	obrubník
550-20	545984.34	1122068.13	3	obrubník
550-25	545981.94	1122061.55	3	obrubník
550-29	545974.42	1122055.45	3	hřebová značka
1000-9783	546085.28	1122042.98	3	hřebová značka
1003-4029	545925.44	1122059.14	4	stávající plastový znak
1003-4131	545995.48	1122077.92	6	sloupek plotu
1004-6454	546087.83	1122058.50	4	barevná značka na obrubníku
1	546089.09	1122058.08	4	barevná značka na obrubníku
2	545975.83	1122055.83	3	hřebová značka
3	545971.62	1122071.52	3	barevná značka - plot parkoviště
4	545974.81	1122059.63	3	obrubník
5	545973.30	1122065.24	3	obrubník

GEOMETRICKÝ PLÁN
pro
rozdělení pozemku

Geometrický plán ověřil úředně oprávněný zeměměřický inženýr:

Jméno, příjmení: Ing. Miroslav Křistek

Číslo položky seznamu úředně oprávněných zeměměřických inženýrů: 1029/95

Dne: 11. července 2018 Číslo: 60/2018

Náležitostmi a přesností odpovídá právním předpisům.

Stejnopis ověřil úředně oprávněný zeměměřický inženýr:

Jméno, příjmení: Ing. Miroslav Křistek

Číslo položky seznamu úředně oprávněných zeměměřických inženýrů: 1029/1995

Dne: 24.7.2018 Číslo: 65/2018

Tento stejnopis odpovídá geometrickému plánu v elektronické podobě uloženému v dokumentaci katastrálního úřadu.

Vyhotovitel: Jana Zaoralová
Zahradní 4, 779 00 Samotišky
IČO: 05414296

Číslo plánu: 2525-8/2018

Okres: Olomouc

Obec: Olomouc

Kat. území: Hodolany

Mapový list: Olomouc 8-1/21

Dosavadním vlastníkům pozemků byla poskytnuta možnost seznámit se v terénu s průběhem otvíraných nových hranic, které byly označeny předepsaným způsobem:
viz seznam souřadnic

Katastrální úřad souhlasí s očíslováním parcel.

KÚ pro Olomoucký kraj
KP Olomouc
Ing. Jitka Kylarová
PGP-1792/2018-805
2018.07.20 09:11:42 CEST

Ověření stejnopisu geometrického plánu v listinné podobě.

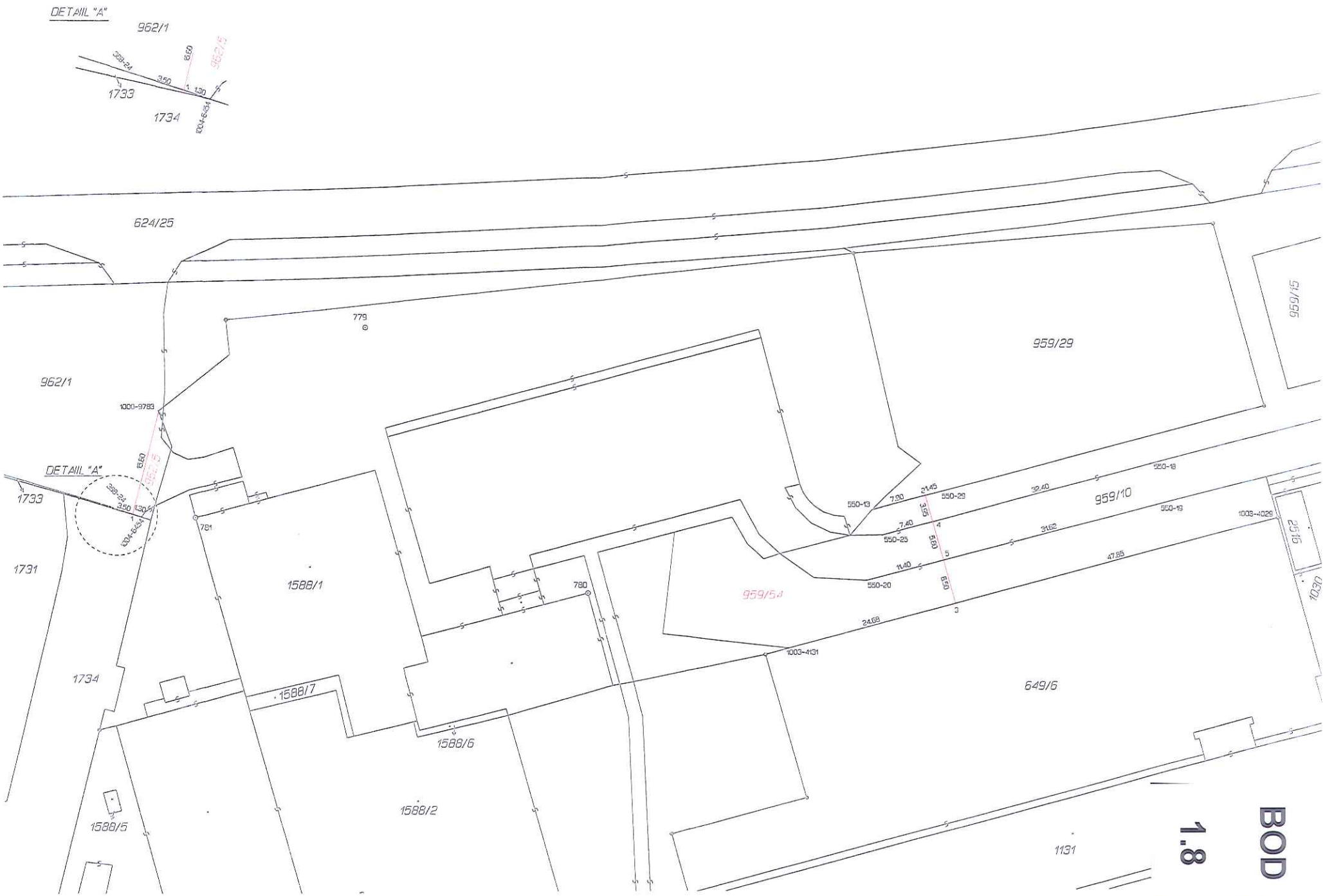
DETAIIL "A"
962/1
962/15
1733
1734
1004-6434
624/25
779
959/29
959/15
1000-9783
781
780
1588/1
1588/17
1588/6
1588/2
1588/5
1731
959/54
959/10
550-13
550-29
550-18
550-19
550-25
550-20
1003-4029
2516
1030
1003-4131
649/6
1131
BOD
1.8

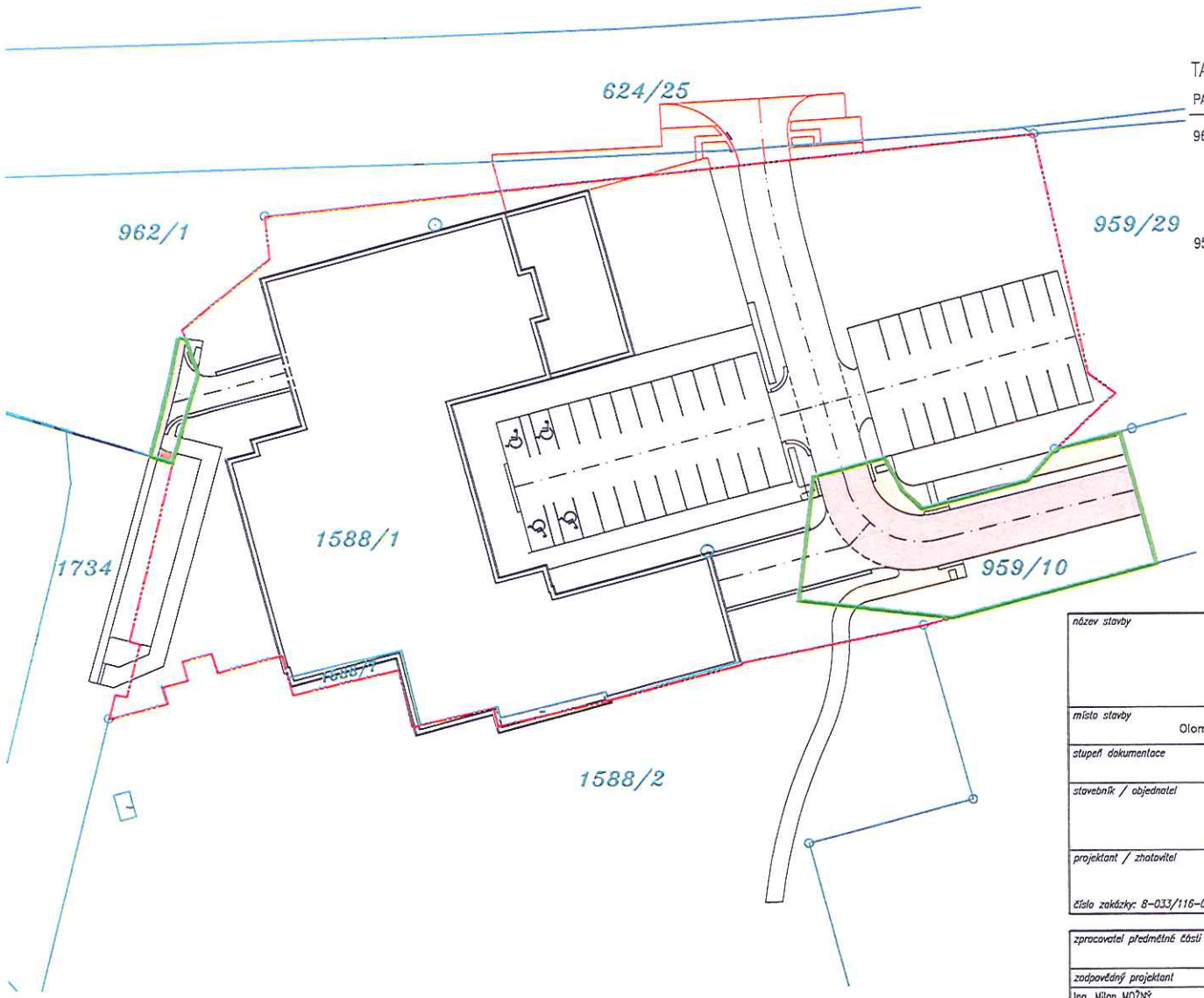

TABULKA VÝMĚR:

PARCELA ČÍSLO	VLASTNICKÉ PRÁVO	PLOCHY (m2)	
962/1	Statutární město Olomouc	39 m2	ŽIVIČNÝ POVRCH – 15 m2 DLÁŽDĚNÝ POVRCH CHODNÍK – 11 m2 DLÁŽDĚNÝ POVRCH PARKOVIŠTĚ – 2 m2 DLÁŽDĚNÝ POVRCH VJEZD – 14 m2
959/10	Statutární město Olomouc	599 m2	ŽIVIČNÝ POVRCH – 250 m2 DLÁŽDĚNÝ POVRCH CHODNÍK – 82 m2 DLÁŽDĚNÝ POVRCH VJEZD – 41 m2

SEVER

LEGENDA BAREVNÉHO ZNAČENÍ:

- asfaltová vozovka
- dlážděné parkovací stání – dlažba zámková 200/100/80 mm
- dlážděné vjezdy – dlažba zámková 80 mm s topnou rohoží
- dlážděný chodník – betonová dlažba 400/400/50 mm
- katastrální hranice
- hranice pozemku Úřadu práce
- návrh oddělení pozemků ua účelem koupě nebo směny

název stavby

ÚŘAD PRÁCE ČR
OLOMOUC - STAVEBNÍ ÚPRAVY OBJEKTU

místo stavby
Olomouc, k.ú.Olomouc–Hodolany, Tř. Kosmonautů, parc. č. 1588/7, 1588/1

stupeň dokumentace

stavebník / objednatel
Česká republika – Úřad práce ČR
Dobrovského 1278/25, 170 00 Praha 7
Krajská pobočka v Olomouci, Vejdovského 988/4, 779 00 Olomouc

projektant / zhotovitel
ALFAPROJEKT OLOMOUC a.s.
Tylova 4, 772 00 Olomouc
IČ: 25849280

číslo zakázky: 8–033/116–00

zpracovatel předmětné části projektové dokumentace		*razítko / podpis*	*firma*
zodpovědný projektant	*arch.návrh*		ALFAPROJEKT OLOMOUC a.s. Tylova 4, 772 00 Olomouc IČO: 25849280 DIČ: CZ25849280 tel: 585206060 fax: 585227166 e-mail : alfaprojekt@alfaprojekt.com
Ing. Milan MOŽNÝ	Ing. arch. Jaroslav ŠTĚPÁN		
vypracoval	*vedoucí projektu*		
Ing. Milan MOŽNÝ	Ing. František BABICA		

objekt / soubor		
	FORMÁT	3xA4
	MĚŘÍTKO	1:500
	DATUM	03/2017
část	*paré*	*část*
SITUAČNÍ VÝKRESY		
zpráva / výkres		
MAJETKOPRÁVNÍ SITUACE		

1.8

BOD

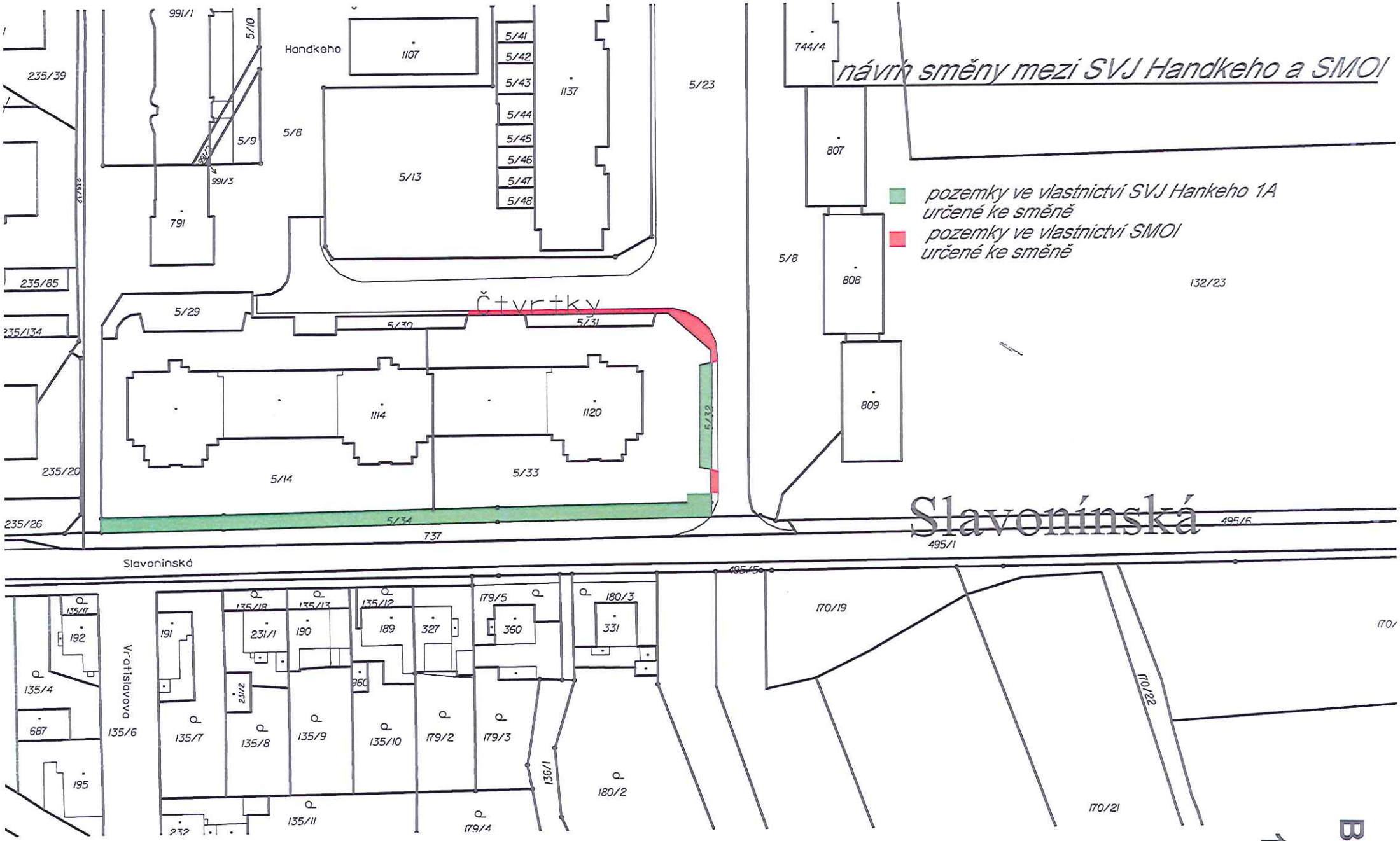
návrh směny mezi SVJ Handkeho a SMOI
pozemky ve vlastnictví SVJ Hankeho 1A určené ke směně
pozemky ve vlastnictví SMOI určené ke směně
Handkeho
Čtvrtky
Slavonínská
Slavoninská
Vratislavova
991/1
5/10
5/9
991/2
991/3
791
235/39
235/85
235/134
235/20
235/26
5/8
5/13
1107
1137
5/41
5/42
5/43
5/44
5/45
5/46
5/47
5/48
5/23
744/4
807
808
809
132/23
5/29
5/30
5/31
5/32
5/33
5/34
1114
1120
5/14
737
495/1
495/6
495/5
170/19
170/22
170/21
180/3
331
180/2
179/5
360
179/4
179/3
179/2
136/1
135/10
135/9
135/8
135/7
135/11
189
327
190
231/1
135/12
135/13
135/18
191
960
232
135/17
192
135/4
687
195
135/6
BOD 1.9

BOD 1.9

VÝKAZ DOSAVADNÍHO A NOVÉHO STAVU ÚDAJŮ KATASTRU NEMOVITO

Dosavadní stav				Nový stav										
Označení pozemku parc. číslem	Výměra parcely ha	Výměra parcely m²	Druh pozemku / Způsob využití	Označení pozemku parc. číslem	Výměra parcely ha	Výměra parcely m²	Druh pozemku / Způsob využití	Typ stavby / Způsob využití	Způs. určení výměr	Porovnání se stavem evidence pr: Díl přecházi z pozemku označeného v katastru nemovitostí	dřívější poz. evidenci	Číslo listu vlastnictví	Výměra ha	
5/23		71	84 ostat.pl. / ostat.komunikace	5/23		70	79 ostat.pl. / ostat.komunikace		2					
				5/61			96 ostat.pl. / jiná plocha		2	5/23		10001		96
				5/62			9 ostat.pl. / jiná plocha		2	5/23		10001		9
5/33		19	64 ostat.pl. / jiná plocha	5/33		19	53 ostat.pl. / jiná plocha		2					
				5/63			11 ostat.pl. / jiná plocha		2	5/33		2640		11
		91	48			91	48							

VÝKAZ DOSAVADNÍHO A NOVÉHO STAVU ÚDAJŮ KATASTRU NEMOVITOSTÍ

Dosavadní stav				Nový stav											
Označení pozemku parc. číslem	Výměra parcely ha	Výměra parcely m²	Druh pozemku / Způsob využití	Označení pozemku parc. číslem	Výměra parcely ha	Výměra parcely m²	Druh pozemku / Způsob využití	Typ stavby / Způsob využití	Způs. určení výměr	Porovnání se stavem evidence právních vztahů: Díl přecházi z pozemku označeného v katastru nemovitostí	dřívější poz. evidenci	Číslo listu vlastnictví	Výměra dílu ha	Výměra dílu m²	Označení dílu
5/23										5/23		10001			
5/31										5/31		2640			
5/33										5/33		2640			

Oprávněný : dle listiny
Druh věcného břemene : A– služebnost inženýrské sítě – vodovod

VÝKAZ DOSAVADNÍHO A NOVÉHO STAVU ÚDAJŮ KATASTRU NEMOVITOSTÍ

Dosavadní stav				Nový stav											
Označení pozemku parc. číslem	Výměra parcely ha	Výměra parcely m²	Druh pozemku / Způsob využití	Označení pozemku parc. číslem	Výměra parcely ha	Výměra parcely m²	Druh pozemku / Způsob využití	Typ stavby / Způsob využití	Způs. určení výměr	Porovnání se stavem evidence právních vztahů: Díl přecházi z pozemku označeného v katastru nemovitostí	dřívější poz. evidenci	Číslo listu vlastnictví	Výměra dílu ha	Výměra dílu m²	Označení dílu
5/23										5/23		10001			
5/33										5/33		2640			

Oprávněný : dle listiny
Druh věcného břemene : B– služebnost inženýrské sítě – kanalizace

GEOMETRICKÝ PLÁN pro

rozdělení pozemku a vymezení rozsahu věcného břemene k části pozemku

Geometrický plán ověřil úředně oprávněný zeměměřický inženýr:

Jméno, příjmení: *Ing. Jitka Bekárková*

Číslo položky seznamu úředně oprávněných zeměměřických inženýrů: *2832/2018*

Dne: *3.1.2019* Číslo: *2/2019*

Náležitostmi a přesností odpovídá právním předpisům.

Stejnopis ověřil úředně oprávněný zeměměřický inženýr:

Jméno, příjmení: Ing. Jitka Bekárková

Číslo položky seznamu úředně oprávněných zeměměřických inženýrů: 2832/2018

Dne: 14.1.2019 Číslo: 4/2019

Tento stejnopis odpovídá geometrickému plánu v elektronické podobě uloženému v dokumentaci katastrálního úřadu.

Vyhotovitel: *Ing. Jitka Bekárková*
Nešverova 1, Olomouc
IČ 69995958, tel.604865600

Číslo plánu: *1130–42/2018*

Okres: *Olomouc*

Obec: *Olomouc*

Kat. území: *Nové Sady u Olomouce*

Mapový list: *Olomouc 8–1/33, 8–2/11*

Dosavadním vlastníkům pozemků byla poskytnuta možnost seznámit se v terénu s průběhem navrhovaných nových hranic, které byly označeny předepsaným způsobem:

dle seznamu souřadnic

Katastrální úřad souhlasí s očíslováním parcel.

KÚ pro Olomoucký kraj
KP Olomouc
Ing. Jitka Kylarová
PGP-21/2019-805
2019.01.14 09:45:08 CET

Ověření stejnopisu geometrického plánu v listinné podobě.

Ing. Jitka BEKÁRKOVÁ
Položka seznamu ČÚZK č. 2832/2018 a zápis do rejstříku (u ČÚZK) č. 200/1994 Sb.
úředně oprávněný zeměměřický inženýr

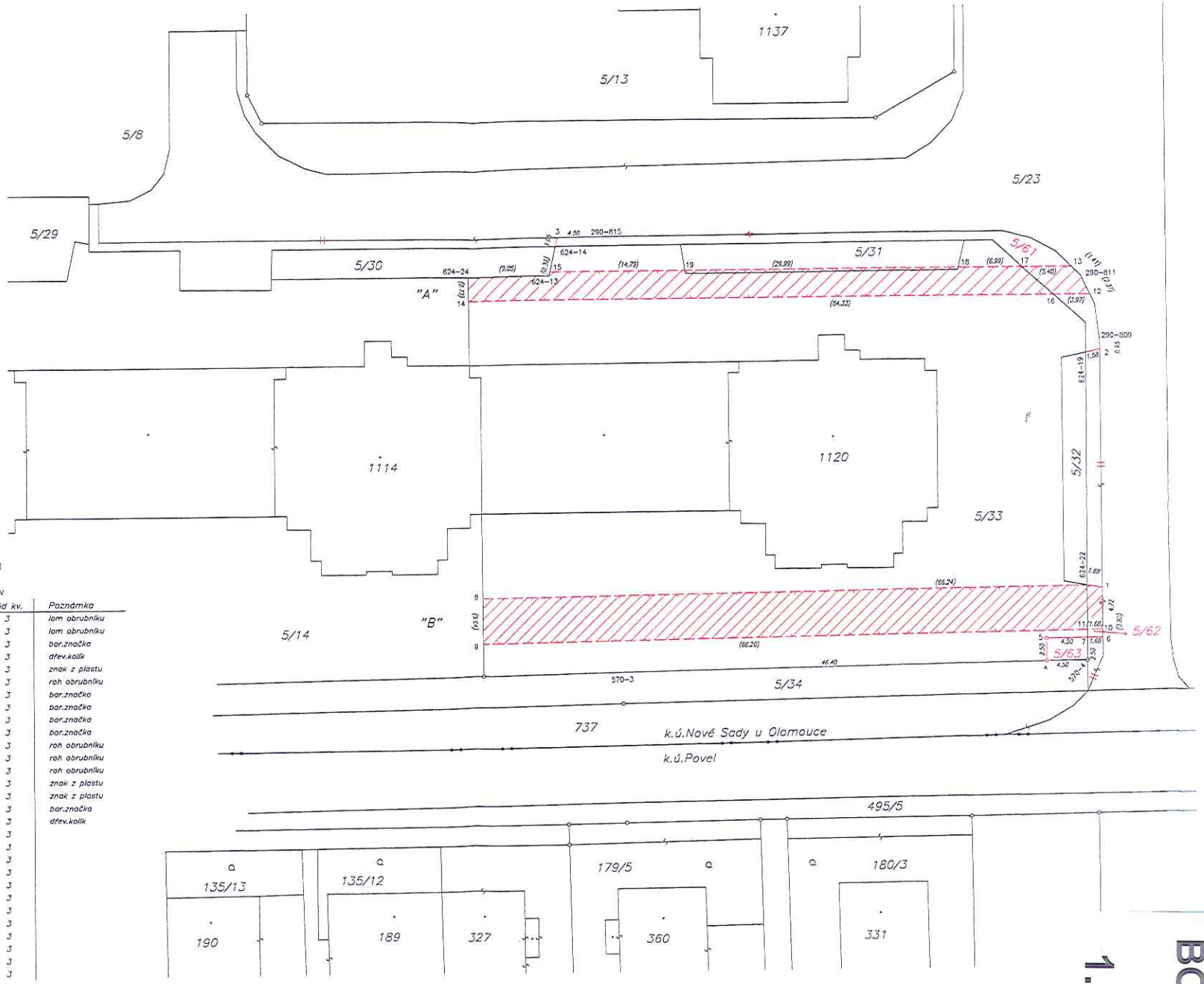

Seznam souřadnic (S-JTSK)

Číslo bodu	Souřadnice pro zápis do KN Y	X	kód kv.	Poznámka
290-809	547079.67	1124006.05	3	lom obrubníku
290-811	547081.68	1123998.77	3	lom obrubníku
290-815	547134.52	1123993.93	3	bar.značka
570-3	547132.26	1124042.19	3	dřev.kolík
570-4	547081.36	1124041.43	3	znak z plastu
624-13	547139.95	1123998.11	3	roh obrubníku
624-14	547139.26	1123994.94	3	bar.značka
624-19	547081.18	1124007.35	3	bar.značka
624-22	547081.32	1124033.13	3	bar.značka
624-24	547149.00	1123998.15	3	bar.značka
1	547079.66	1124033.41	3	roh obrubníku
2	547079.67	1124007.02	3	roh obrubníku
3	547139.04	1123993.95	3	roh obrubníku
4	547085.86	1124041.50	3	znak z plastu
5	547085.85	1124039.00	3	znak z plastu
6	547079.66	1124038.90	3	bar.značka
7	547081.35	1124038.93	3	dřev.kolík
8	547147.56	1124033.87	3	
9	547147.54	1124038.91	3	
10	547079.66	1124038.10	3	
11	547081.34	1124038.13	3	
12	547080.68	1124000.92	3	
13	547082.70	1123997.79	3	
14	547148.98	1124000.88	3	
15	547139.87	1123997.73	3	
16	547084.65	1124000.92	3	
17	547088.10	1123997.78	3	
18	547095.09	1123997.77	3	
19	547125.08	1123997.74	3	

BOD 1.9

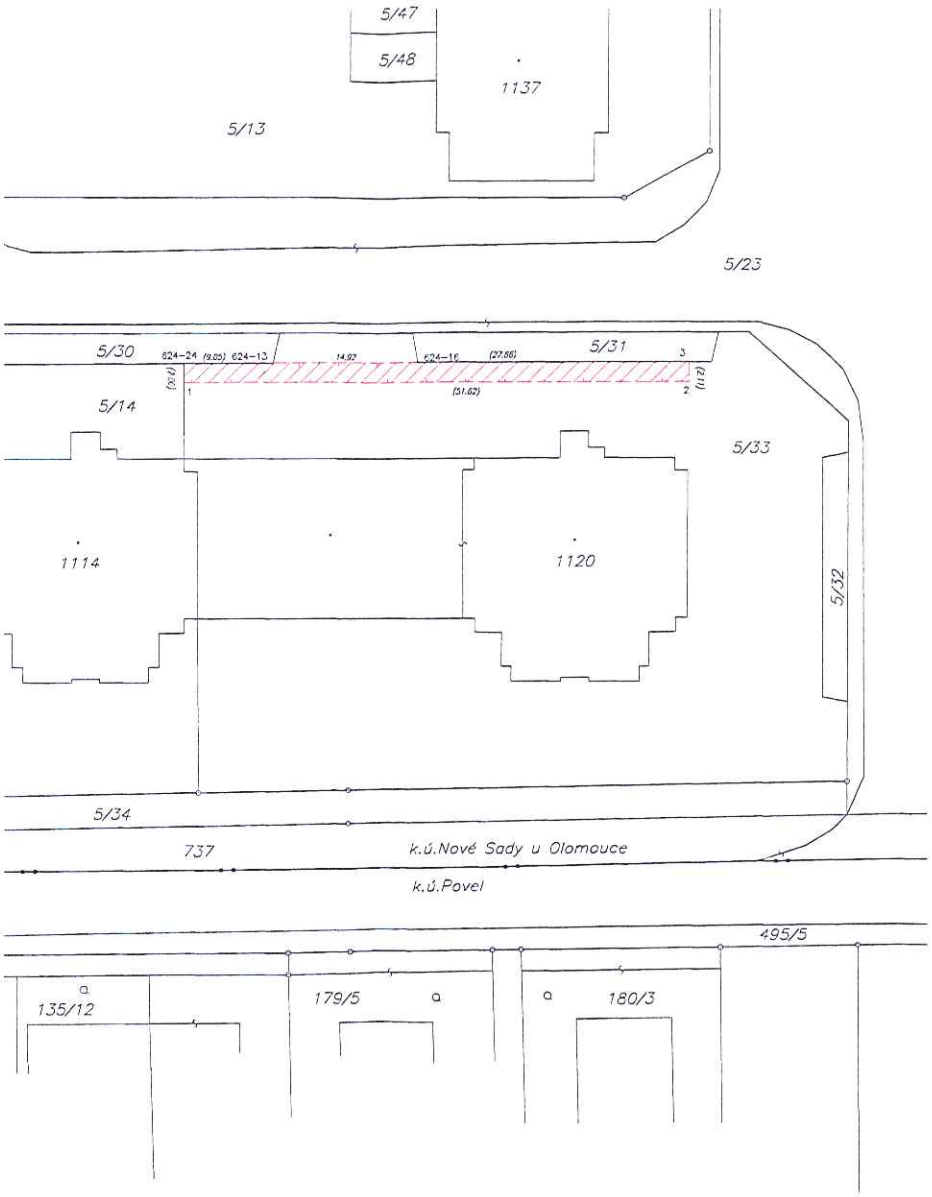

VÝKAZ DOSAVADNÍHO A NOVÉHO STAVU ÚDAJŮ KATASTRU NEMOVITOSTÍ

Dosavadní stav					Nový stav											
Označení pozemku parc. číslem	Výměra parcely		Druh pozemku		Označení pozemku parc. číslem	Výměra parcely		Druh pozemku	Typ stavby	Způs. určení výměr	Porovnání se stavem evidence právních vztahů					
											Díl přechází z pozemku označeného v		Číslo listu vlastnictví	Výměra dílu		Označení dílu
			Způsob využití					Způsob využití	Způsob využití		katastru nemovitostí	dřívější poz. evidenci				
	ha	m²				ha	m²							ha	m²	
5/33											5/33		2640			

Oprávněný : dle listiny
Druh věcného břemene : služebnost inženýrské sítě – veřejné osvětlení

Seznam souřadnic (S-JTSK)

Souřadnice pro zápis do KN

Č. bodu	Y	X	kód kv.
624-13	547139.95	1123998.11	3
624-16	547125.03	1123998.06	3
624-24	547149.00	1123998.15	3
1	547148.98	1124000.14	3
2	547097.36	1124000.13	3
3	547097.37	1123998.02	3

GEOMETRICKÝ PLÁN pro

vymezení rozsahu věcného břemene k části pozemku

Geometrický plán ověřil úředně oprávněný zeměměřický inženýr:
Jméno, příjmení: Ing. Jitka Bekárková
Číslo položky seznamu úředně oprávněných zeměměřických inženýrů: 2832/2018
Dne: 4.1.2019 Číslo: 3/2019
Náležitostmi a přesností odpovídá právním předpisům.

Stejnopis ověřil úředně oprávněný zeměměřický inženýr:
Jméno, příjmení: Ing. Jitka Bekárková
Číslo položky seznamu úředně oprávněných zeměměřických inženýrů: 2832/2018
Dne: 14.1.2019 Číslo: 5/2019
Tento stejnopis odpovídá geometrickému plánu v elektronické podobě uloženému v dokumentaci katastrálního úřadu.

Vyhotovitel: Ing. Jitka Bekárková
Nečverova 1, Olomouc
IČ 69995958, tel.604865600

Číslo plánu: 1137-42/2018
Okres: Olomouc
Obec: Olomouc
Kat. území: Nové Sady u Olomouce
Mapový list: Olomouc 8-1/33, 8-2/11

Dosavadním vlastníkům pozemků byla poskytnuta možnost seznámit se v terénu s průběhem navrhovaných nových hranic, které byly označeny předepsaným způsobem:
dle seznamu souřadnic

Katastrální úřad souhlasí s očíslováním parcel.

KÚ pro Olomoucký kraj
KP Olomouc
Ing. Jitka Kylarová
PGP-25/2019-805
2019.01.14 10:57:22 CET

Ověření stejnopisu geometrického plánu v listinné podobě.

Ing. Jitka BEKÁRKOVÁ
Úředně oprávněný zeměměřický inženýr

BOD 1.9

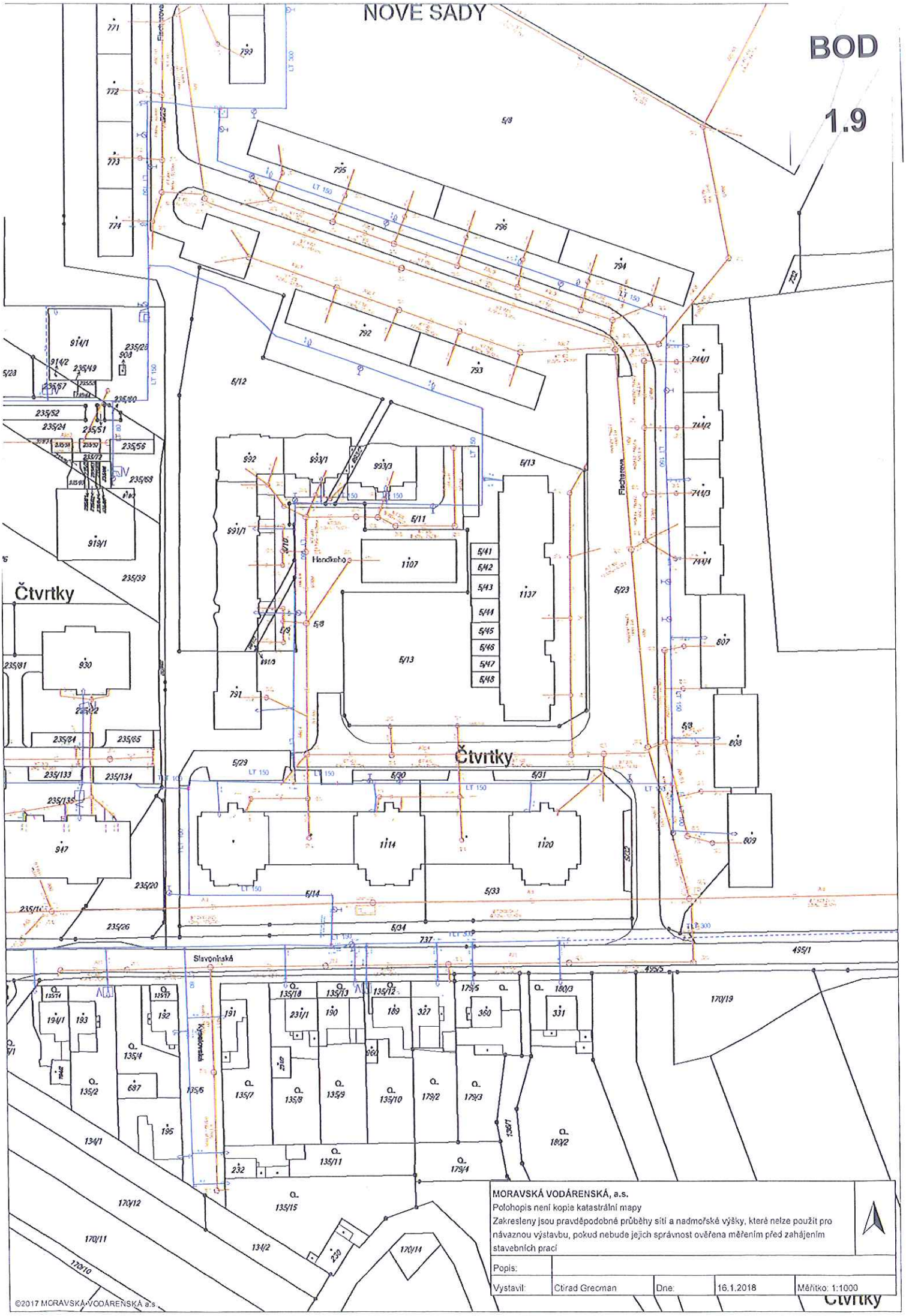
NOVE SADY
BOD
1.9
Čtvrtky
Čtvrtky
Čtvrtky
Flachgrova
Hradkeho
Slavonínská
Kyselovská
LT 150
LT 300
LT 50
MORAVSKÁ VODÁRENSKÁ, a.s.
Polohopis není kopie katastrální mapy
Zakresleny jsou pravděpodobné průběhy sítí a nadmořské výšky, které nelze použít pro návaznou výstavbu, pokud nebude jejich správnost ověřena měřením před zahájením stavebních prací
Popis:
Vystavil: Ctirad Grecman
Dne: 16.1.2018
Měřítko: 1:1000
©2017 MORAVSKÁ VODÁRENSKÁ a.s.

BOD

1.9

807
808
809
1137
5/13
5/8
5/9
99/3
791
5/29
5/30
5/31
1120
5/33
1114
5/34
737
čtvrtky

BOD

1.10

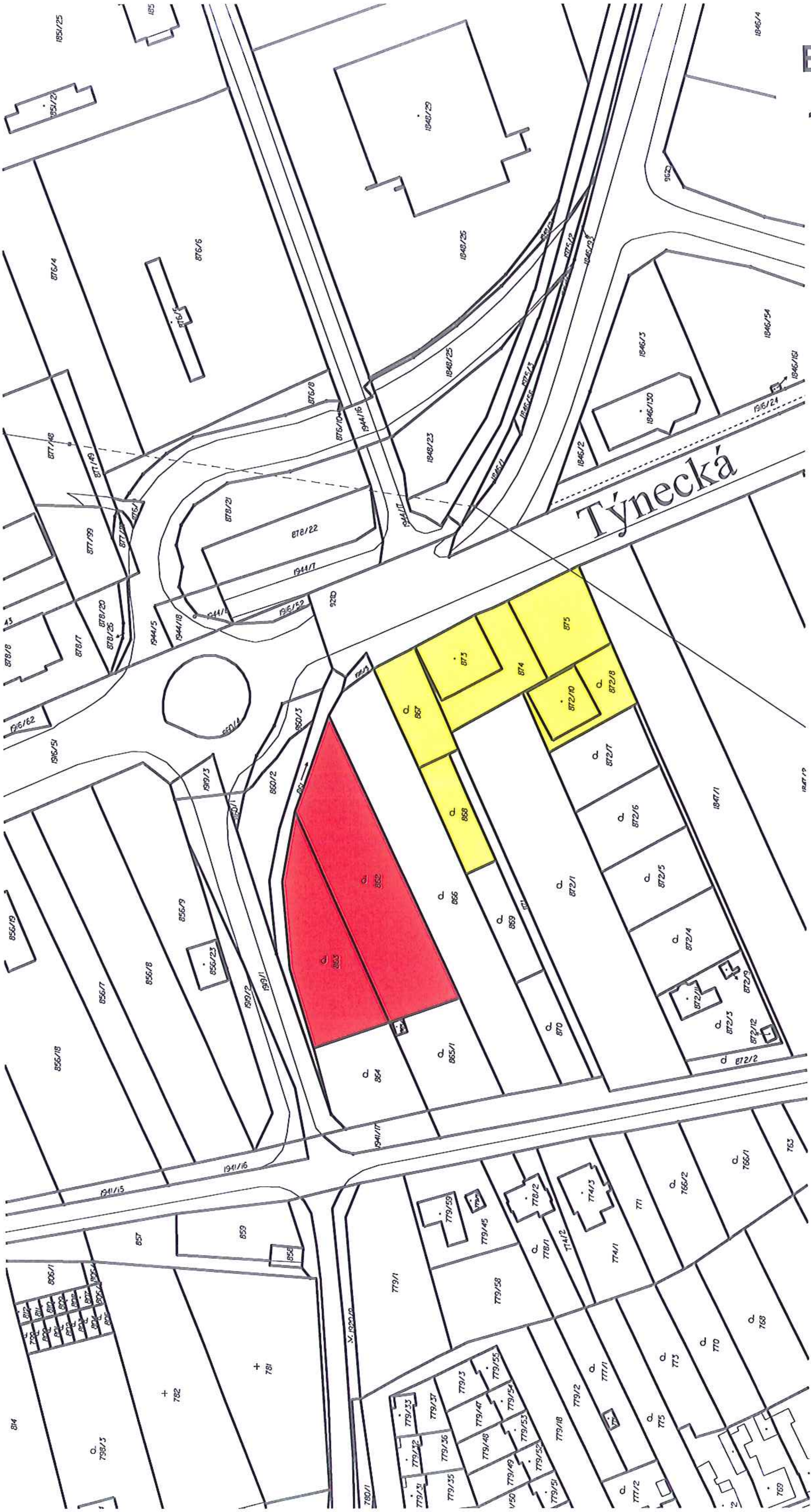
Týnecká
1851/25
876/4
876/6
876/8
1944/16
1848/29
1848/25
1848/23
1846/4
1846/3
1846/54
1846/130
1846/2
1916/24
878/21
878/22
1944/7
1916/52
877/99
878/7
878/8
1944/5
1944/18
1916/62
1916/51
1919/3
860/2
860/3
d 867
873
874
875
d 872/8
872/10
d 872/7
d 872/6
d 872/5
d 872/4
d 872/1
d 872/3
872/12
d 872/2
d 868
d 866
d 869
d 870
d 865/1
d 862
d 863
d 864
1847/1
856/19
856/9
856/8
856/7
856/23
856/18
1919/2
1919/1
1941/15
1941/16
1941/17
857
859
858
806/1
814
d 798/5
782
781
779/1
779/59
779/45
778/2
774/3
771
d 766/2
d 766/1
763
d 778/1
774/2
774/1
779/58
779/18
779/2
d 777/1
d 775
d 773
d 770
d 768
779/3
779/55
779/54
779/53
779/52
779/51
779/47
779/48
779/49
779/37
779/36
779/35
779/33
779/32
779/31
780/1
d 777/2
769

ZASTAVĚNOST:

11/080Z a 11/081S

vyhrazená plocha: 41 300 m2

výměra bloku I.: 1 860 m2
zastavitelná plocha bloku I.: 795 m2 (2 % plochy, 43 % bloku)
zeleň uvnitř bloku I.: 558 m2 (1 % plochy, 30 % bloku)

výměra bloku II.: 5 810 m2
zastavitelná plocha bloku II.: 3 910 m2 (9 % plochy, 67 % bloku)
zeleň uvnitř bloku II.: 1 745 m2 (4 % plochy, 30 % bloku)

výměra bloku III.: 10 060 m2
zastavitelná plocha bloku III.: 5 260 m2 (13 % plochy, 52 % bloku)
zeleň uvnitř bloku III.: 3 020 m2 (7 % plochy, 30 % bloku)

výměra bloku IV.: 11 200 m2
zastavitelná plocha bloku IV.: 6 160 m2 (15 % plochy, 55 % bloku)
zeleň uvnitř bloku IV.: 560 m2 (1 % plochy, 5 % bloku)

veřejné prostranství: 12 370 m2
komunikace (zpevněné plochy): 5 978 m2 (48 % plochy)
zeleň na veřejných prostranstvím 6 392 m2 (52 % plochy)

CELKEM

řešené území: 41 300 m2
zastavitelná plocha: 16 125 m2 = 39 % - požadavek UP do 55% - SPLNĚN
zeleň: 12 275 m2 = 30 % - požadavek UP min. 15% - SPLNĚN

11/131Z

tramvajové obratiště: 6 900 m2
zastavitelná plocha: 690 m2 = 10 % - požadavek UP do 10 % - SPLNĚN
komunikace (zpevněné plochy): 1 200 m2 (17,4 % plochy)
zeleň na veřejných prostranstvím 5 010 m2 = 73 % - požadavek UP min. 40% - SPLNĚN

LEGENDA - URBANISTICKÁ KONCEPCE

hranice řešeného území US -122 Stará Přerovská, Olomouc - Holice
hranice stávajícího / navrhovaného stavu v řešeném území
parcely katastru nemovitostí
členění ploch stávající- vnitřní kresba
stávající objekty

využití ploch:
plochy smíšené obytné - bloková zástavba (viz bod 7.1 výrokové části územního plánu)
plochy veřejného prostranství v řešeném území

zastavitelnost ploch:
jednotná uliční a stavební čára (hranice bloku):
hranice zástavby do vnitrobloku

ostatní
BUS/TRAM zastávka MHD
tramvajová trať
schema uliční sítě
limitní hladina akustického tlaku 50dB pro noční dobu
od ulice Keplerova, resp. Týnecká

0 25 50 75 100

AKCE	VÝKRES	DATUM	Č. VÝKRESU
Územní studie US -122 Stará Přerovská Olomouc - Holice	URBANISTICKÁ KONCEPCE 1/1000	09/2016	03

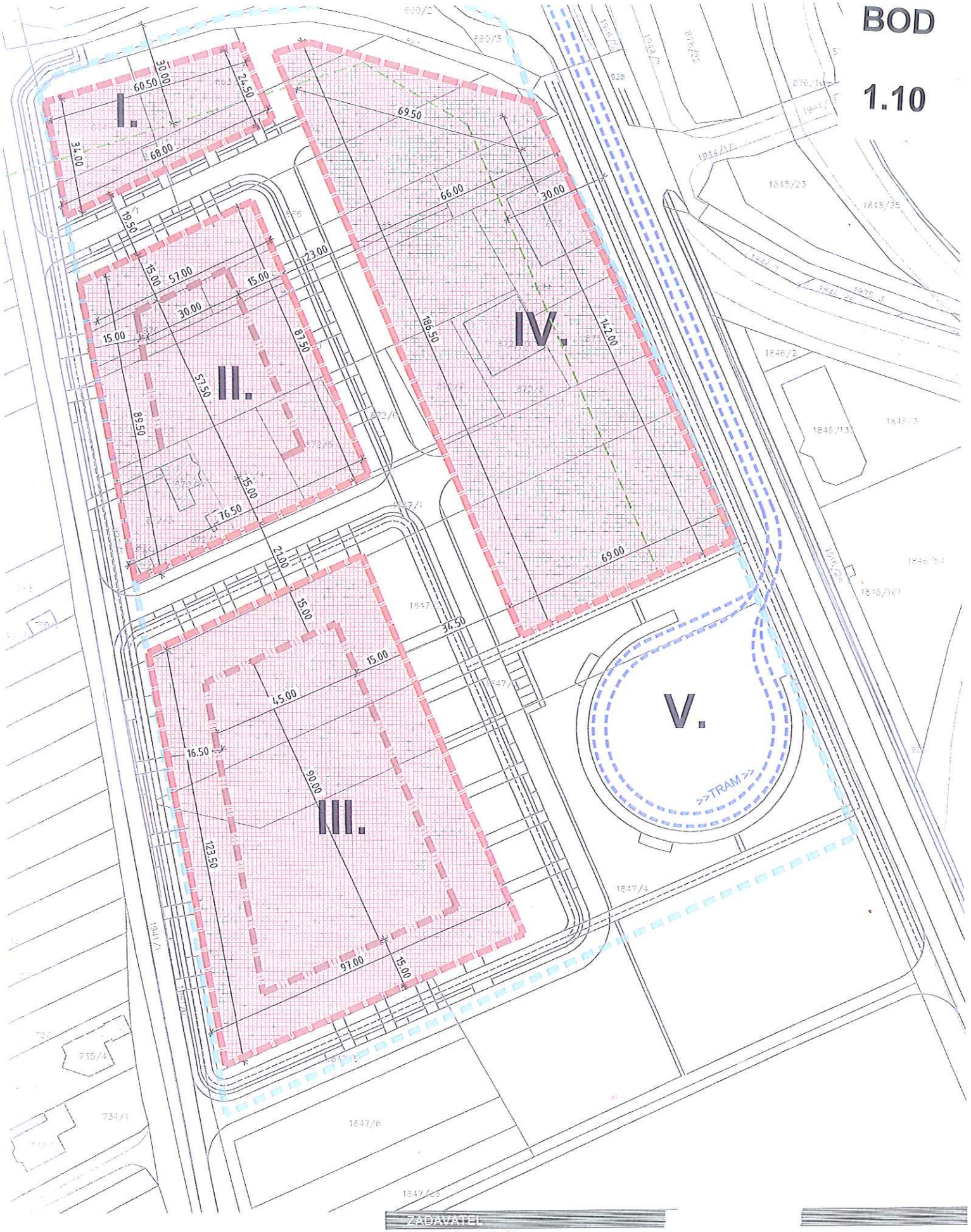

ZADAVATEL

Magistrát města Olomouce
odbor koncepce a rozvoje
Hynaisova 10
779 00 Olomouc

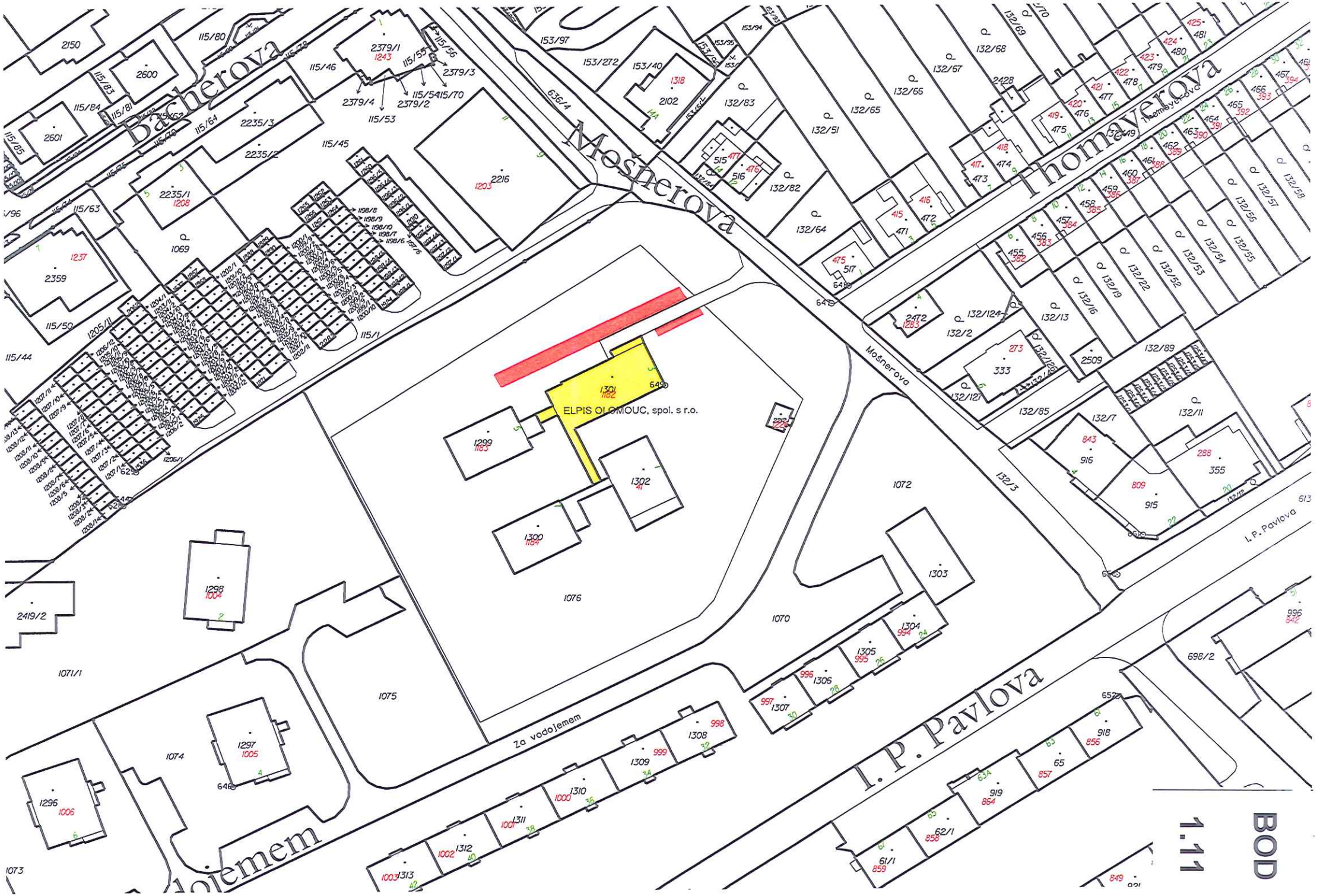
Bacherova
Mošnerova
Thomayerova
I. P. Pavlova
Za vodojemem
ELPIS OLOMOUC, spol. s r.o.
1301
1182
1299
1183
1300
1184
1302
41
1076
1070
1072
1303
1304
994
1305
995
1306
996
1307
997
1308
998
1309
999
1310
1000
1311
1001
1312
1002
1313
1003
1298
1004
1297
1005
1296
1006
1075
1074
1071/1
2419/2
1073
2150
2600
2601
2359
1237
2235/1
1208
2235/3
2235/2
1069
2379/1
1243
2379/2
2379/3
2379/4
115/53
115/5415/70
115/55
115/56
115/45
115/46
115/80
115/83
115/84
115/81
115/64
115/63
115/50
115/44
115/1
1205/1
1205/11
1203
2216
636/4
153/97
153/272
153/40
1318
2102
153/94
153/95
132/83
132/82
132/64
132/51
132/65
132/66
132/67
132/68
132/69
132/70
2428
132/49
132/124
132/2
2472
1283
132/13
132/16
132/19
132/22
132/52
132/53
132/54
132/55
132/56
132/57
132/58
132/89
2509
333
273
132/121
132/85
132/7
916
843
809
915
288
355
132/11
132/12
132/3
698/2
996
842
918
856
65
857
919
864
62/1
858
61/1
859
652
613
649
648
645
625
620
BOD
1.11

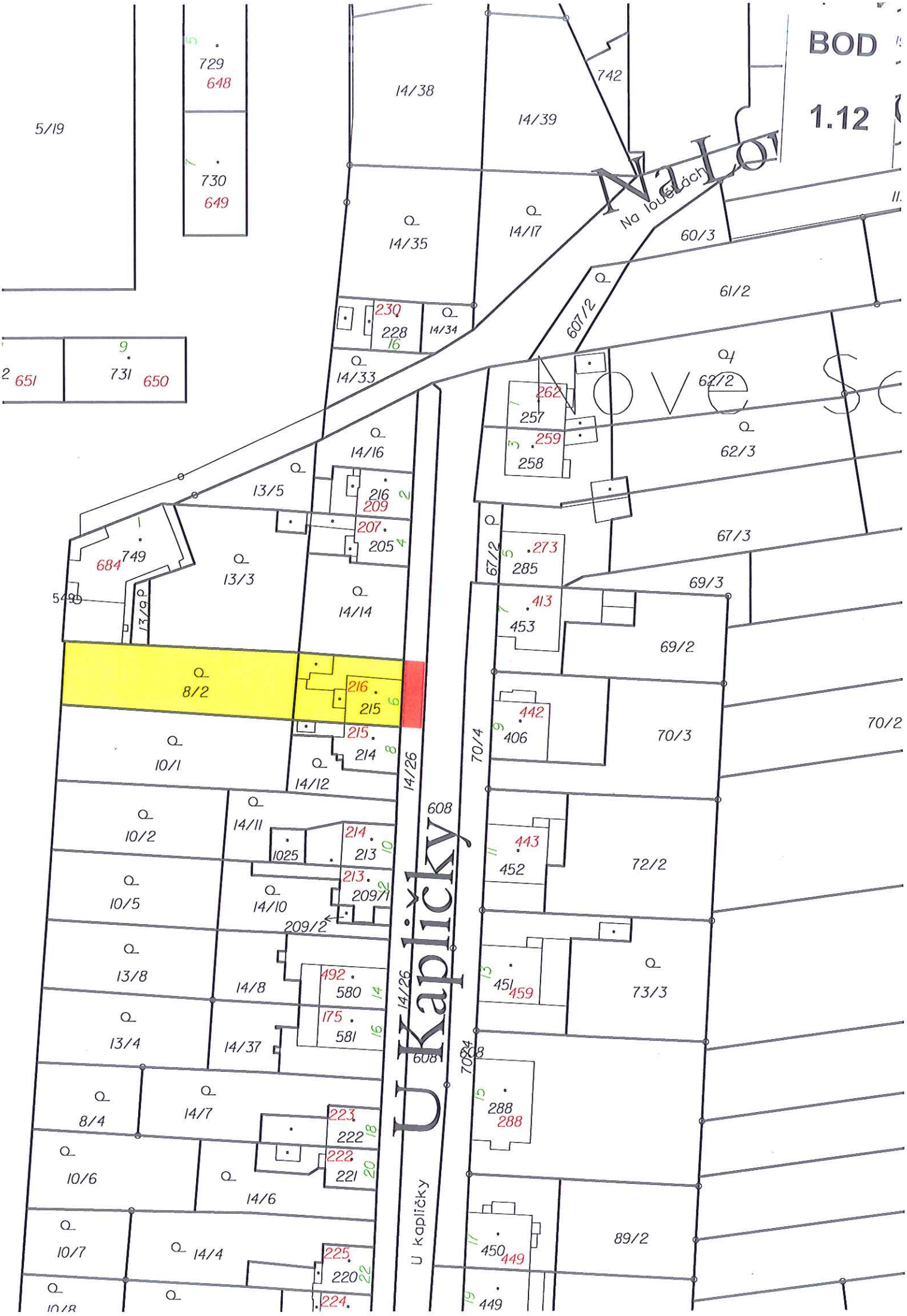
BOD
1.12
Na louškách
U Kapličky
U kapličky
5/19
729
648
730
649
14/38
14/39
742
14/35
14/17
60/3
61/2
607/2
230
228
14/34
14/33
651
731
650
62/2
257
262
259
258
62/3
14/16
13/5
216
209
207
205
749
684
13/3
14/14
67/2
273
285
67/3
69/3
549
13/9
453
413
69/2
8/2
216
215
442
406
70/3
70/2
10/1
215
214
14/12
14/26
70/4
608
10/2
14/11
1025
214
213
443
452
72/2
10/5
14/10
213
209/1
209/2
13/8
14/8
492
580
451
459
73/3
13/4
14/37
175
581
608
7084
8/4
14/7
223
222
288
288
10/6
222
221
14/6
10/7
14/4
225
220
450
449
89/2
10/8
224
449

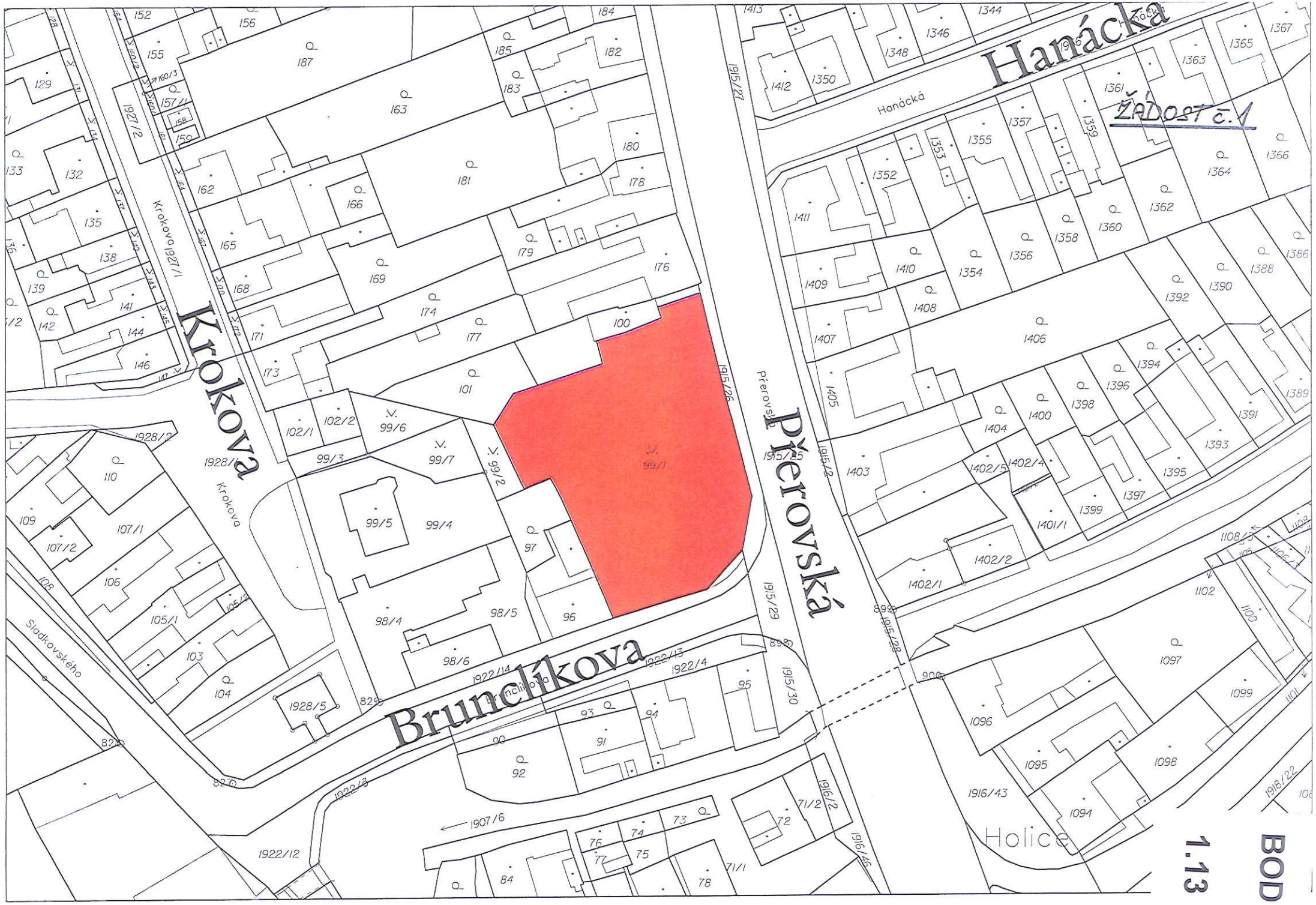
Hanácká
Přerovská
Krokova
Brunclíkova
Sladkovského
Holice
ŽÁDOST č. 1

BOD 1.13

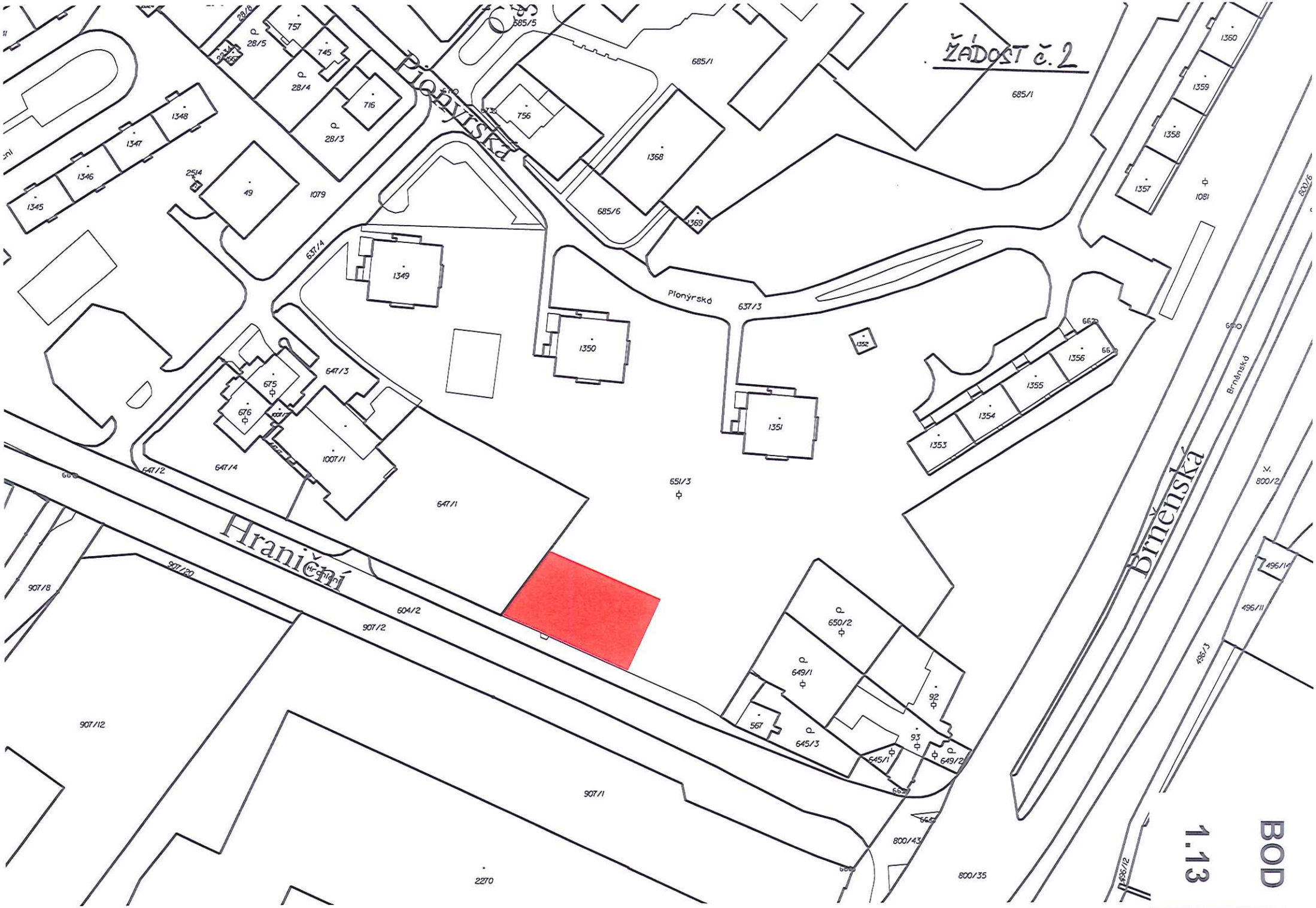
ŽÁDOST č. 2
Plonýrská
Hraniční
Brněnská
Brněnská
Plonýrská
685/1
685/1
685/5
685/6
637/3
637/4
647/1
647/2
647/3
647/4
651/3
650/2
649/1
649/2
645/1
645/3
567
92
93
907/1
907/2
907/8
907/12
907/20
604/2
800/35
800/43
800/2
496/3
496/11
496/14
496/12
2270
1345
1346
1347
1348
1349
1350
1351
1352
1353
1354
1355
1356
1357
1358
1359
1360
1368
1369
1079
1081
49
2514
28/3
28/4
28/5
28/6
757
745
716
756
675
676
1007/1

BOD 1.13

ŽÁDOST č. 3
Lánem
I. P. Pavlova
I. P. Pavlova
Hraniční
2536
55/4
2399
56/10
52/4
1519
954/3
52/1
55/3
2423
2334
55/2
2276
2246
954/1
55/1
51/1
51/2
952
951
949
2205
954/2
2187
38
39
67
839/2
839/1
838
840
933
948
946/2
2439
341
70/19
68
65
64
60/2
60/1
59/2
59/1
70/22
70/2
70/1
2198
63
31
32
1970
34
35/1
35/2
2403
2382
2121
2119
2118
2117
931
827
913/195
932
828
829
913/142
913/9
913/8
933
831
830
832
833
934
913/7
913/6
935
936
913/5
834
835
913/4
913/141
2452
913/3
913/2
1018
913/137
2433
2432
913/138
913/55
913/15
913/144
913/145
913/150
913/149
913/148
913/147
913/146
2418
913/133
913/132
913/130
913/135
913/151
913/157
913/55
913/56
913/34
913/58
913/57
2120
2123
907/2
913/91
913/41
2383
2337
2122
2487
2486
92
604/1
697
604/2
1077
1328
1327
1326
1325
1332
1331

BOD 1.13

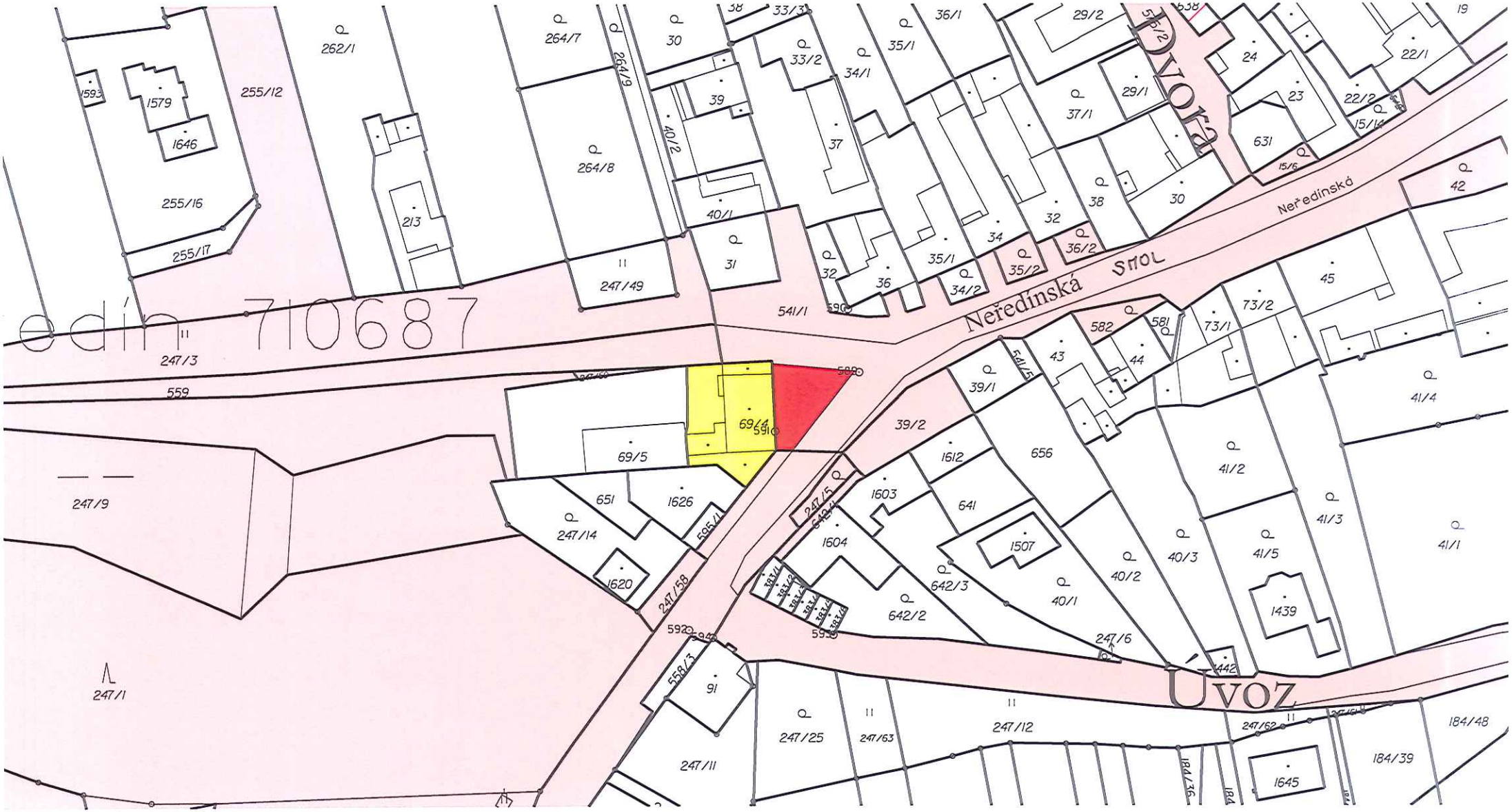
Neředínská
Neředínská
Úvoz
Dvory
SMOL
edín 710687
69/4
69/5
247/9
247/1
247/3
559
247/14
651
1626
1620
247/58
595/1
558/3
91
247/11
247/25
247/63
247/12
247/62
247/16
1442
1645
184/48
184/39
184/36
1604
1603
1612
656
641
1507
642/3
642/2
40/1
40/2
40/3
41/1
41/2
41/3
41/4
41/5
1439
39/1
39/2
43
44
582
581
73/1
73/2
45
42
541/1
590
591
592
593
31
32
36
34/2
35/2
36/2
35/1
34
38
30
37/1
29/1
29/2
24
23
631
15/6
22/1
22/2
15/1
19
33/2
34/1
36/1
33/3
38
37
39
40/1
40/2
30
264/7
264/9
264/8
247/49
262/1
255/12
1579
1646
255/16
255/17
213

BOD 1.14

BOD

1.14

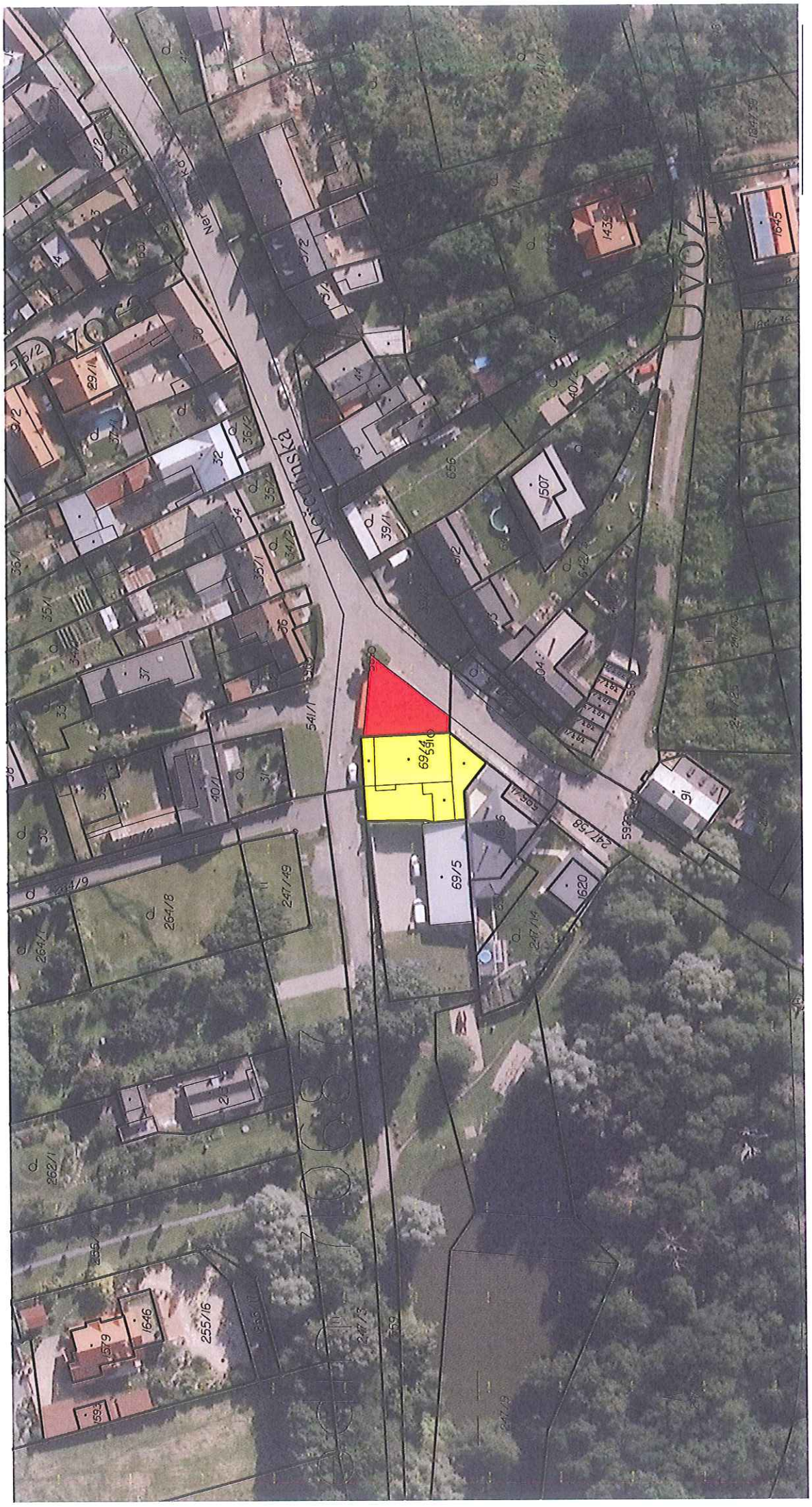
Nečujunska
Dvor
Uvoz
69/4
69/5
541/1
247/58
247/49
264/8
255/16
1646
1620
1507
1438
1645
39/1
40/1
36/2
32
37
35/1
33
16

BOD 1.15

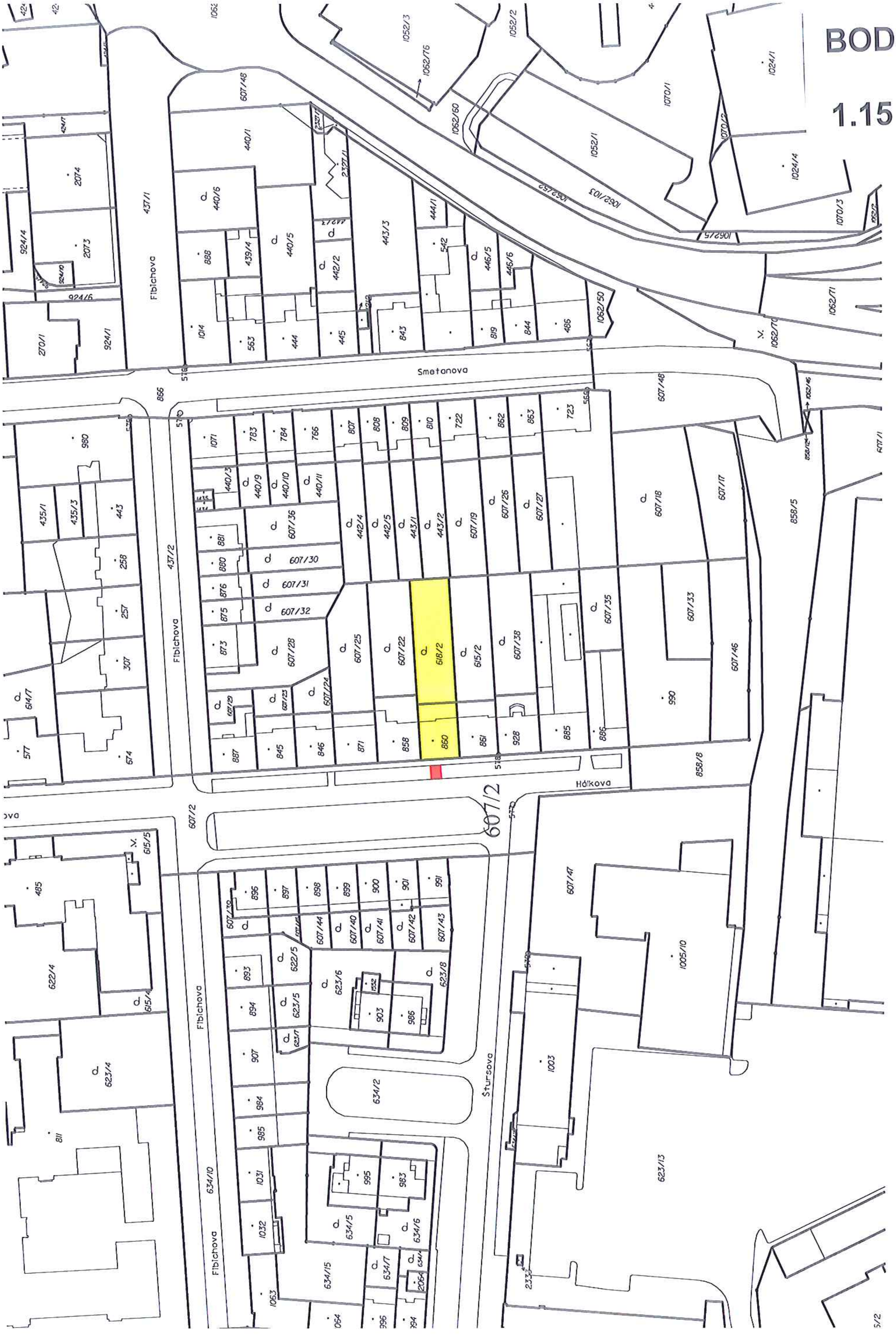

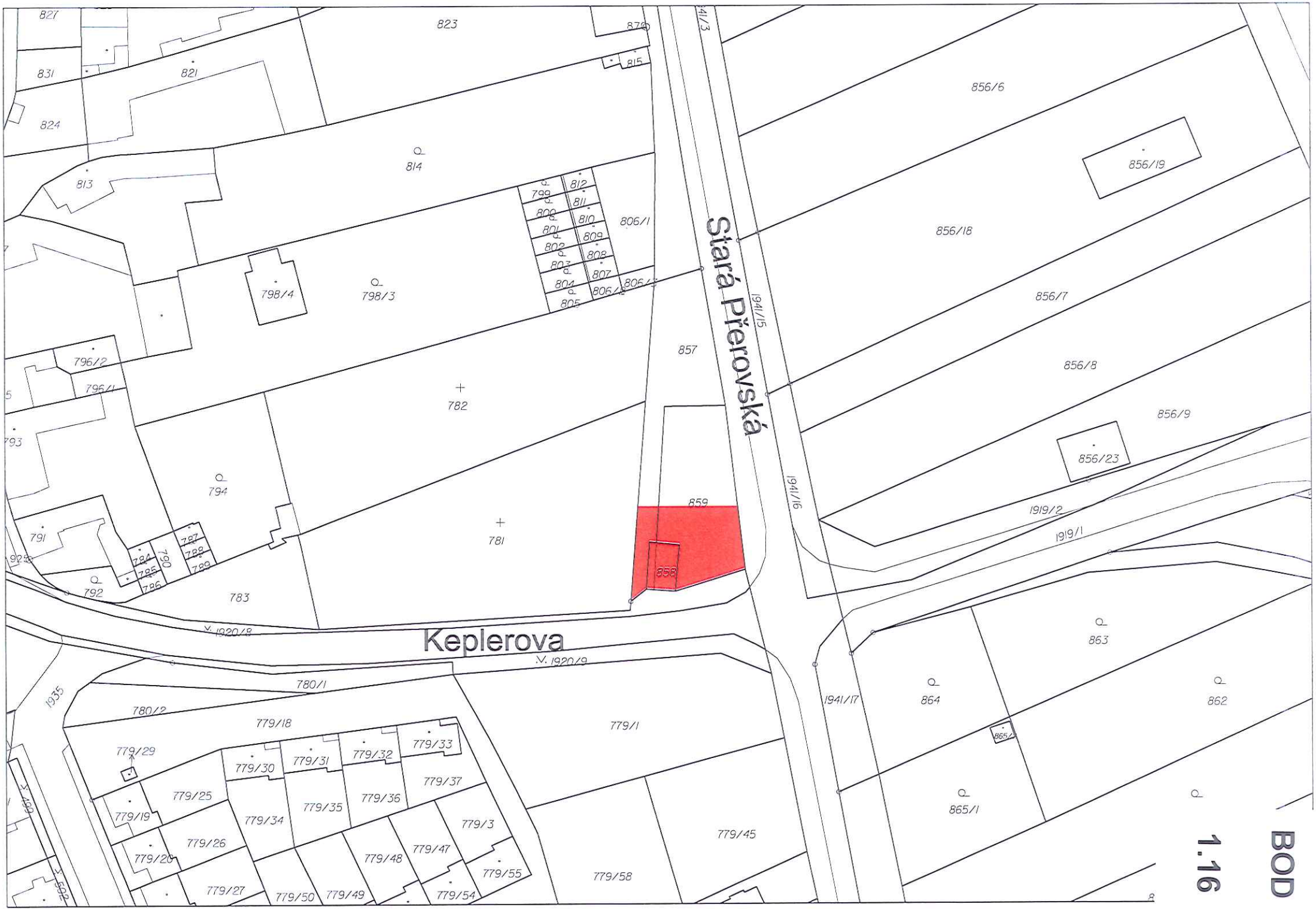
Stará Přerovská
Keplerova
823
821
827
831
824
813
814
798/4
798/3
806/1
796/2
796/1
793
782
781
794
791
792
783
790
857
859
858
856/6
856/19
856/18
856/7
856/8
856/9
856/23
1919/2
1919/1
1941/15
1941/16
1941/17
1941/3
863
864
862
865/1
865/2
1920/8
1920/9
780/1
780/2
779/18
779/1
779/29
779/30
779/31
779/32
779/33
779/25
779/19
779/34
779/35
779/36
779/37
779/26
779/20
779/3
779/47
779/48
779/45
779/27
779/50
779/49
779/54
779/55
779/58
1935

BOD 1.16

Na Rybníčku
Subova
U Pazderny
Na Trávníku
BOD 1.17
141/3
82/3
150/21
150/23
150/22
82/4
82/2
82/1
140/1
139/42
150/20
141/1
139/37
1245
496
495
139/35
139/39
80/1
80/2
81/1
81/3
527
142/1
142/2
142/5
142/7
276/3
732
731
730
151/2
139/28
389
371
139/23
151/3
139/18
139/45
139/17
151/4
139/24
376
390
525
524
526
349
348
347
417
139/19
387/4
387/5
387/7
1409/2
386
387/1
387/8
387/2
387/3
1975/1
1975/2
1975/3
1975/4
1975/5
1975/6
387/6
139/46
75/2
75/5
75/3
75/4
74
73/2
73/1
76
139/33
139/34
1409/1
139/2
139/31
712
150/6

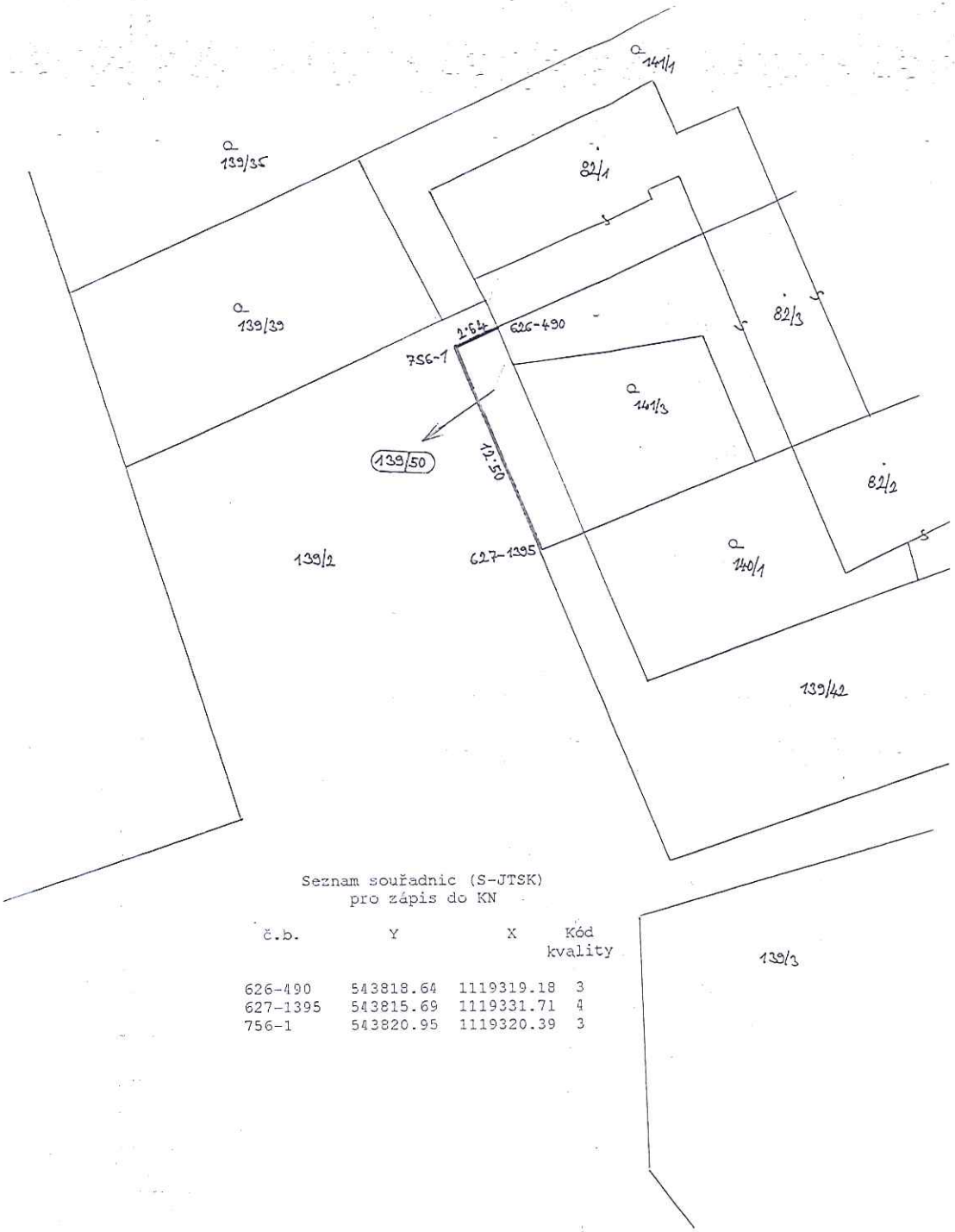

Seznam souřadnic (S-JTSK)
pro zápis do KN

č.b.	Y	X	Kód kvality
626-490	543818.64	1119319.18	3
627-1395	543815.69	1119331.71	4
756-1	543820.95	1119320.39	3

VÝKAZ DOSAVADNÍHO A NOVÉHO STAVU ÚDAJŮ KATASTRU NEMOVITOSTÍ

Dosavadní stav					Nový stav												
Označení pozemku parc. číslem	Výměra parcely		Druh pozemku / Způsob využití		Označení pozemku parc. číslem	Výměra parcely		Druh pozemku / Způsob využití	Typ stavby / Způsob využití	Způs. určení výměr	Porovnání se stavem evidence právních vztahů: Díl přechází z pozemku označeného v katastru nemovitostí	dřívější poz. evidenci	Číslo listu vlastnictví	Výměra dílu		Označení dílu
	ha	m²				ha	m²							ha	m²	
139/2		86	29	ost. pl. / ost. kom.	139/2		85	96	ost. pl. / ost. kom.		2						
					139/50			33	ost. pl. / jiná pl.		2	139/2		10001		33	
		86	29				86	29									

Dělit nebo scelovat pozemky lze jen na základě územního rozhodnutí, pokud podmínky pro ně nejsou stanoveny jiným rozhodnutím nebo opatřením.

GEOMETRICKÝ PLÁN
pro rozdělení pozemku

Vyhotovil: Richard Hasal - Geodetická kancelář
J. Jabůrkové 1, 779 74 Olomouc
IČO: 18464912 tel. 585 230 990

Číslo plánu: 1127 - 1172/2009
Okres: OLOMOUC
Obec: OLOMOUC
Kat. území: Chválkovice
Mapový list: DKM
Kód způsobu určení výměr je určen podle § 77 odst. 2 vyhlášky č. 26/2007 Sb.

Dosavadním vlastníkům pozemků byla poskytnuta možnost seznámit se v terénu s průběhem navrhovaných nových hranic, které byly označeny předepsaným způsobem:
beton. podezdívkou oplocení

Náležitostmi a přesností odpovídá právním předpisům.

Geometrici ověřil úředně oprávněný zeměměřický inženýr:
Ing. Miloš Himmer

Dne: 2. 12. 2009 Číslo: 1408/2009

Úředně oprávněný zeměměřický inženýr odpovídá za odbornou úroveň geometrického plánu, za dosažení předepsané přesnosti a za správnost a úplnost náležitostí podle právních

Katastrální úřad, katastrální pracoviště souhlasí s očíslováním parcel.

Souhlas katastrálního úřadu, katastrálního pracoviště:
ING. MIROSLAV POLÁŠ

Dne: - 3. Číslo:

Jeden přepis g
jsou uloženy u k

BOD 1.17

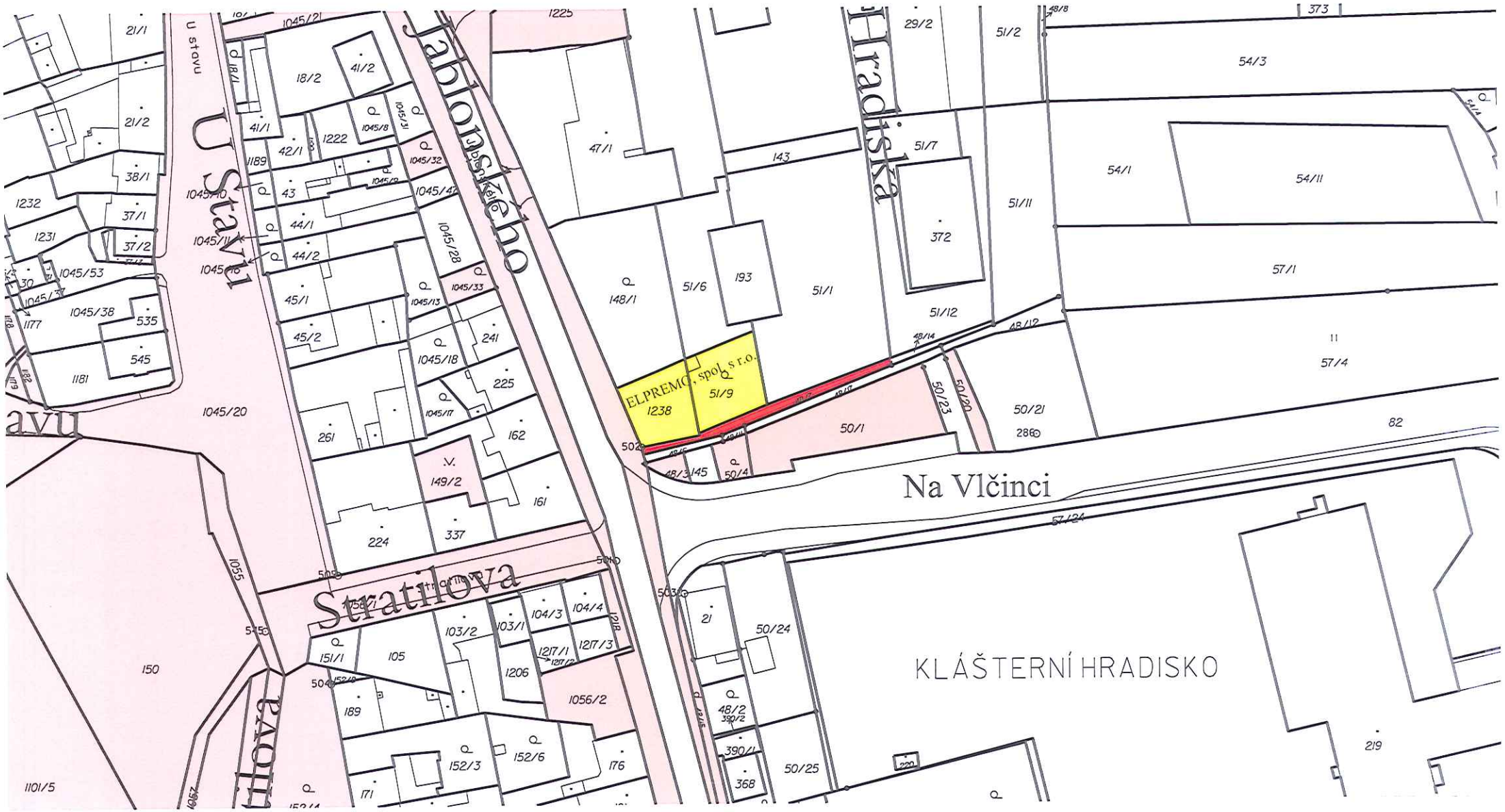
U stavu
Jablonského
Hradiska
Na Vlčinci
Stratilova
KLÁŠTERNÍ HRADISKO
ELPREMO, spol. s r.o.
1238
51/9

BOD 1.18

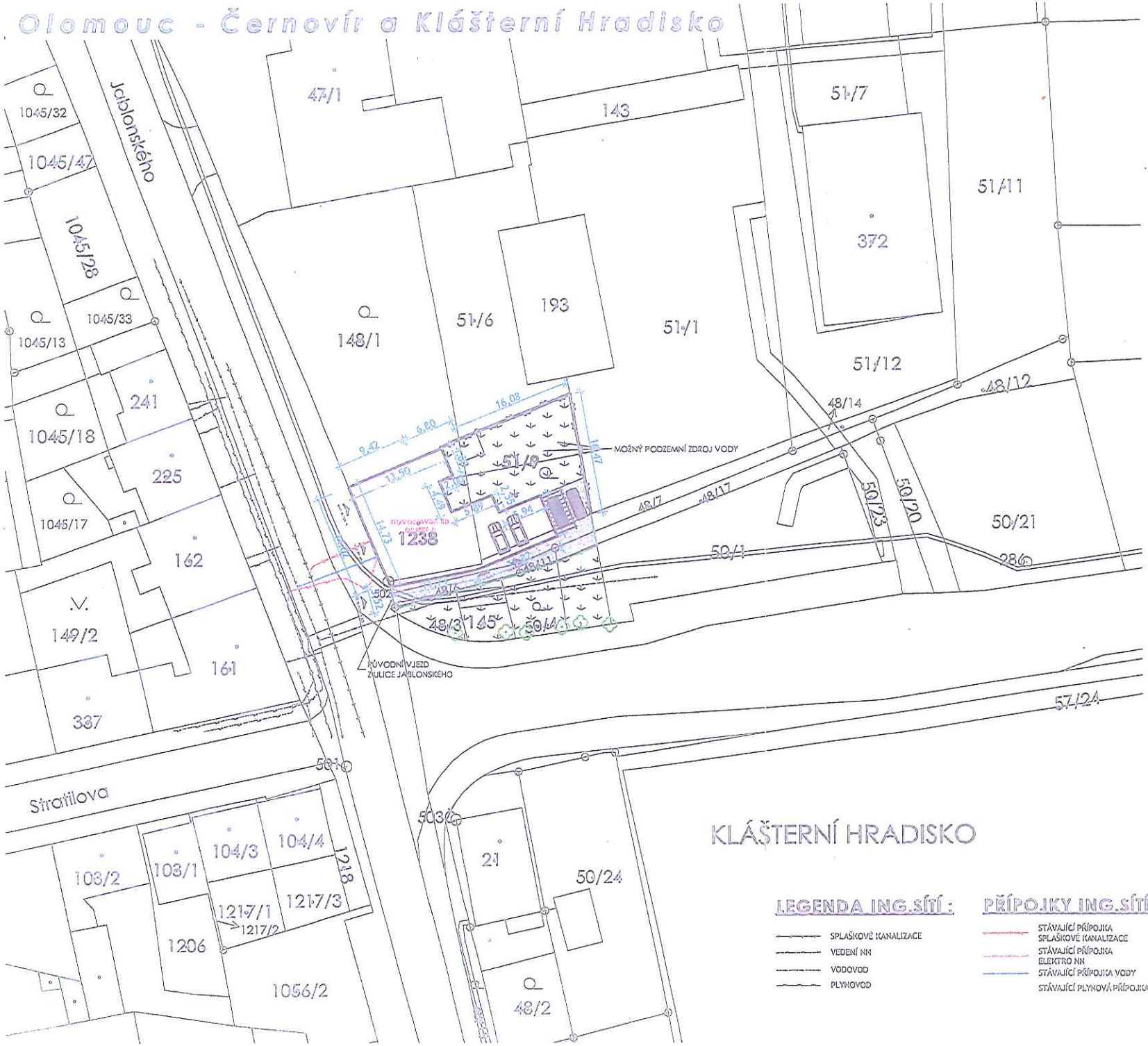

LEGENDA

- NOVOSTAVBA RD
  ZASTAVĚNÁ PLOCHA OBJEKTU = 276,53 m²
- zelené plochy
- zpevněné plochy = cca 109,23 m²
- drátěné oplocení - výška 2 m
- oplocení z keřů
- POZEMKY V JEDNÁNÍ O ODKUP OD SMOL
  CELKOVÁ PLOCHA = 217,03 m²
- POZEMKY V JEDNÁNÍ O ODKUP OD
  CELKOVÁ PLOCHA = 95,67 m²

S

LEGENDA ING.SÍTÍ :

- SPLAŠKOVÉ KANALIZACE
- VEDENÍ NN
- VODOVOD
- PLYNOVOD

PŘÍPOJKY ING.SÍTÍ :

- STÁVAJÍCÍ PŘÍPOJKA SPLAŠKOVÉ KANALIZACE
- STÁVAJÍCÍ PŘÍPOJKA ELEKTRO NN
- STÁVAJÍCÍ PŘÍPOJKA VODY
- STÁVAJÍCÍ PLYNOVÁ PŘÍPOJKA

NOVOSTAVBA RODINNÉHO DOMU - OBJEKT A

Olomouc
parc.č. 1238 a parc.č. 51/9
k.ú.: Olomouc - Černovír a Klášterní Hradisko

INVESTOR	ELPREMO, spol. s r.o. Řepčínská 35/66, Řepčín, 77900 Olomouc
ARCHITEKT	
NÁVRH	Ing. Miloš Chládek
AUTORIZOVAL	Ing. Pavel Pospíšil
KRESLIL	J.Kučera
FÁZE PROJEKTU	DÚŘ a DSP
NÁZEV VÝKRESU	Koordinační situace
ČÁST	výkresová část
	D.1.1. Architektonicko-stavební
DATUM	září
MĚŘÍTKO	1:5
ČÍSLO VÝKRESU	C

BOD 1.18

Majetková mapa

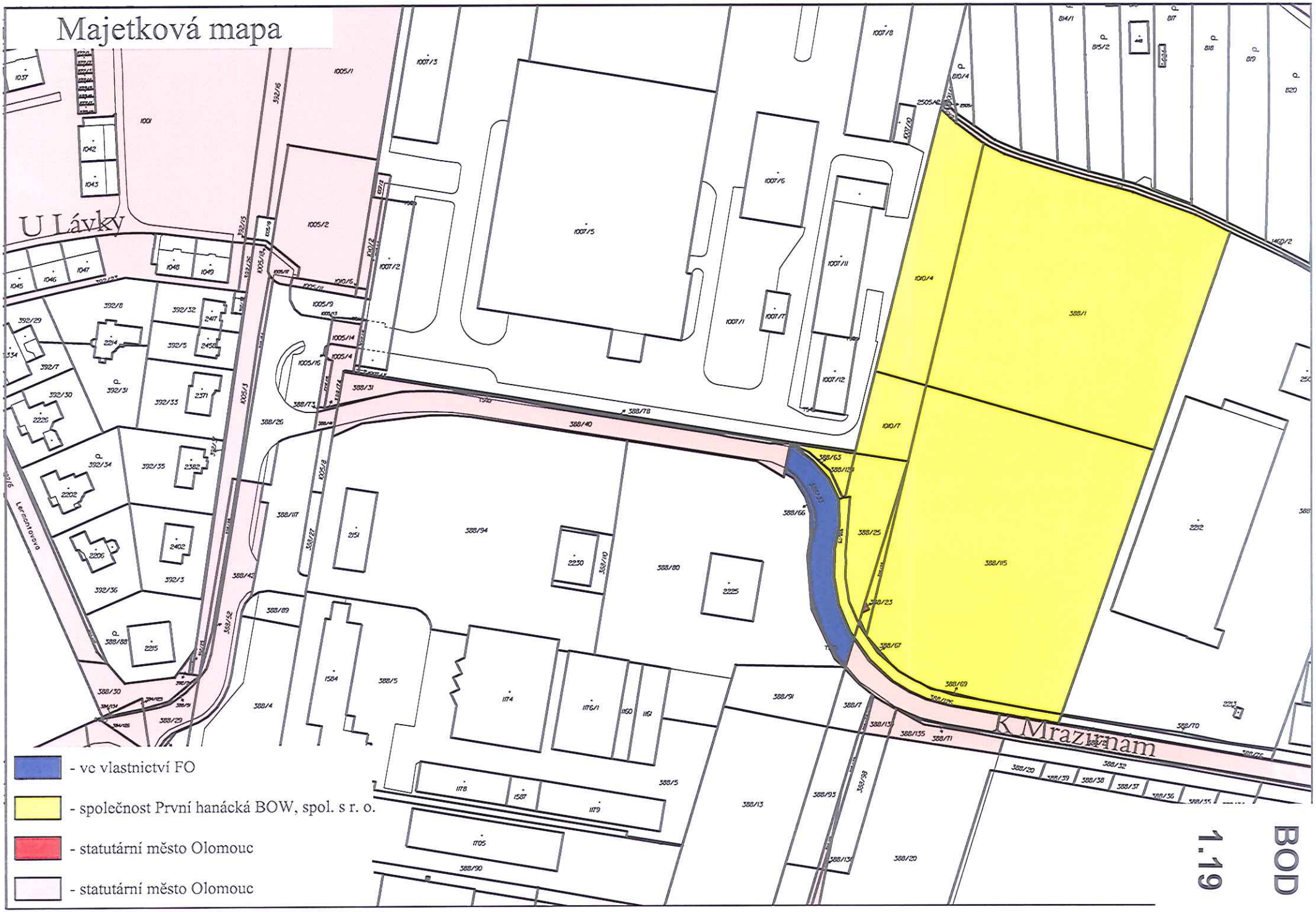

BOD 1.19

DETAIL POŽADOVANÝCH POZEMKŮ K PRODEJI

BOD 1.19

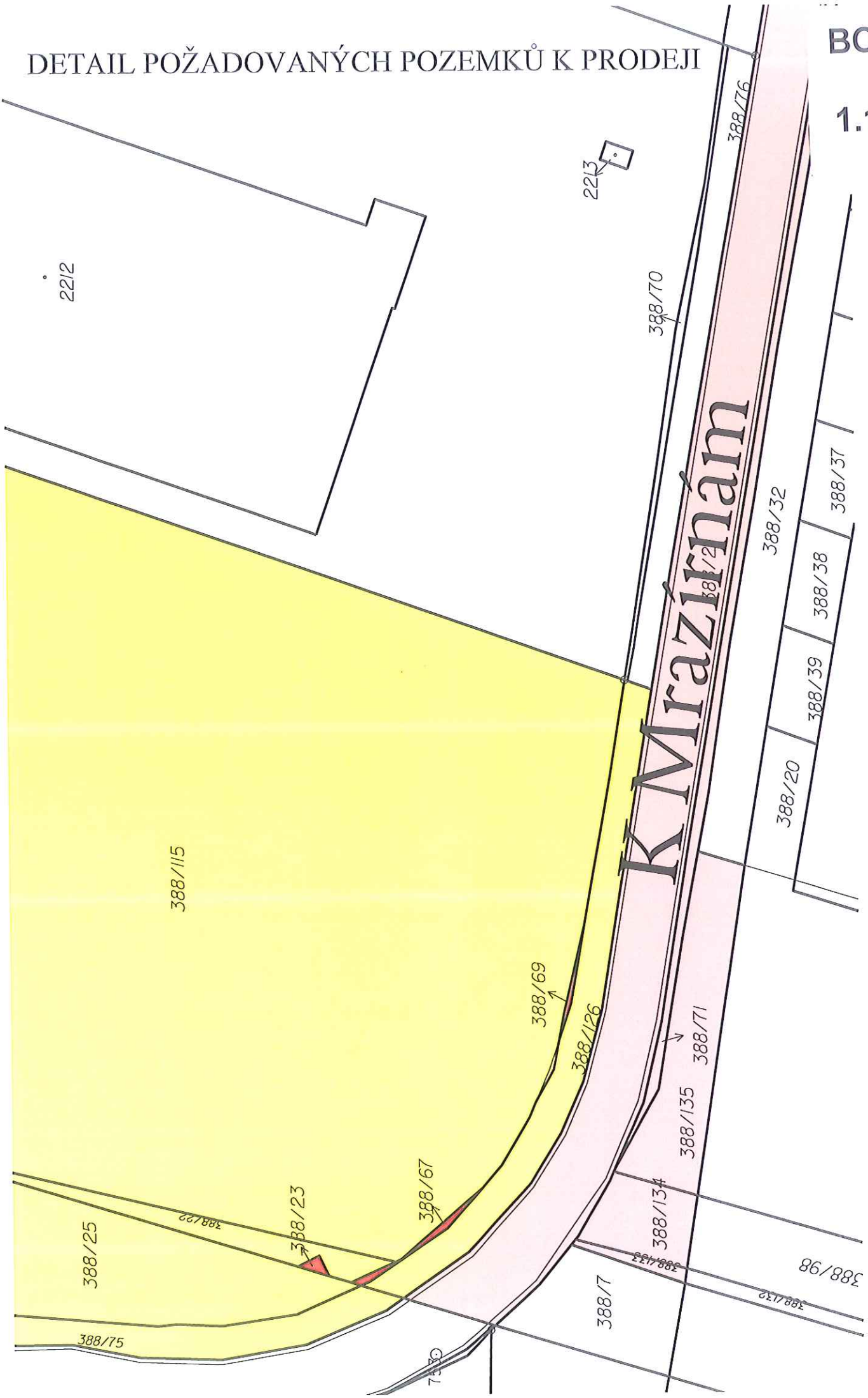

388/33
388/66
388/25
388/115
2212
2230
388/110
388/80
2225
388/67
388/69
388/91
388/7
1176/1
1160
1161
388/134
388/135
388/71
K Mrazírnám
388/70
388/20
388/39
388/38
388/37
388/36
388/93
388/98
1179

BOD 1.19

BOD

1.19

Výřez Územního plánu Olomouc

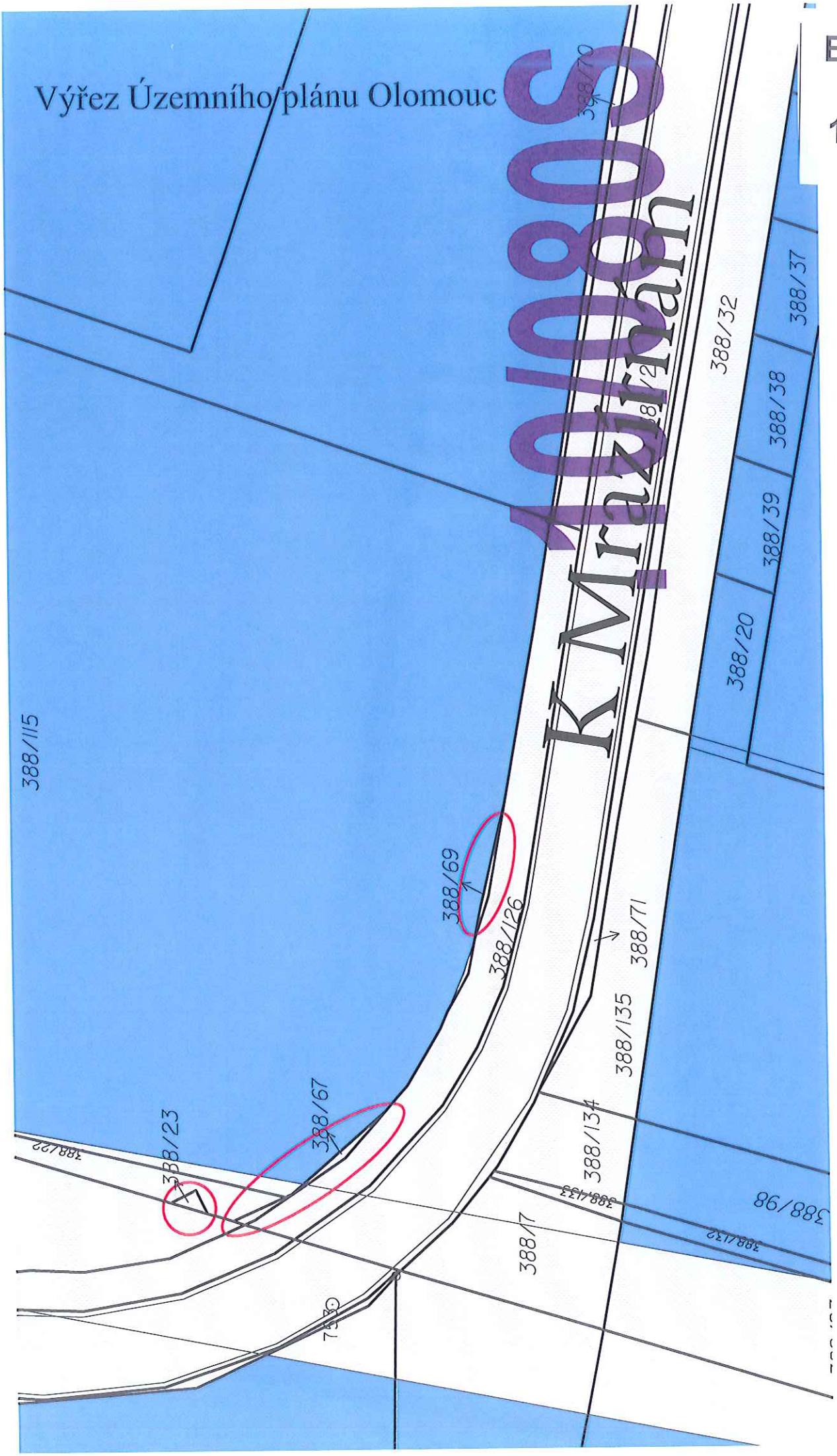

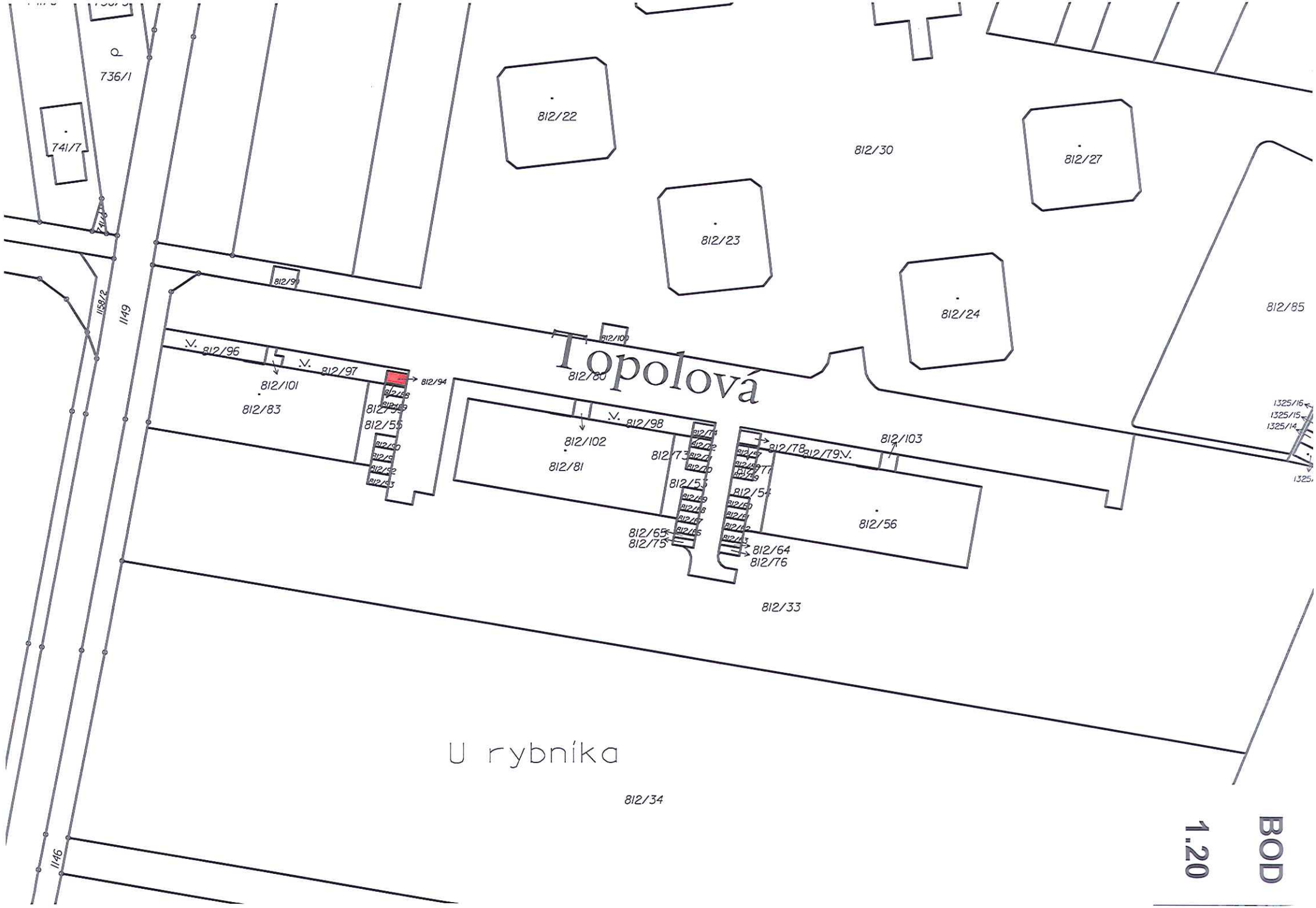
736/1
741/7
1158/2
1149
1146
812/22
812/23
812/24
812/27
812/30
812/85
812/99
812/100
812/96
812/97
812/94
812/101
812/83
812/55
812/80
Topolová
812/98
812/102
812/81
812/73
812/53
812/78
812/79
812/103
812/56
812/65
812/75
812/64
812/76
812/33
U rybníka
812/34
1325/16
1325/15
1325/14

BOD 1.20

BOD

1.20

BOD

1.21

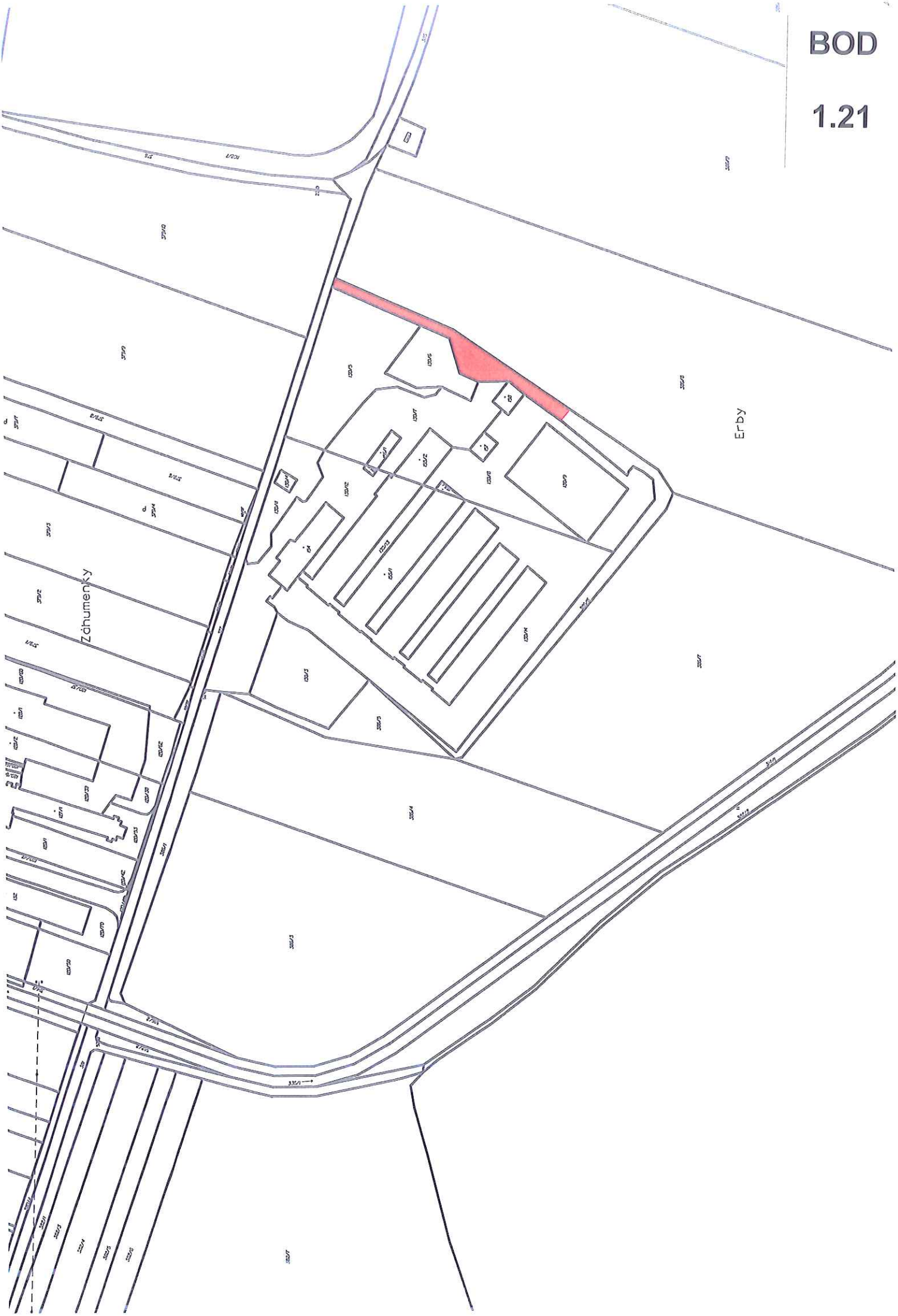

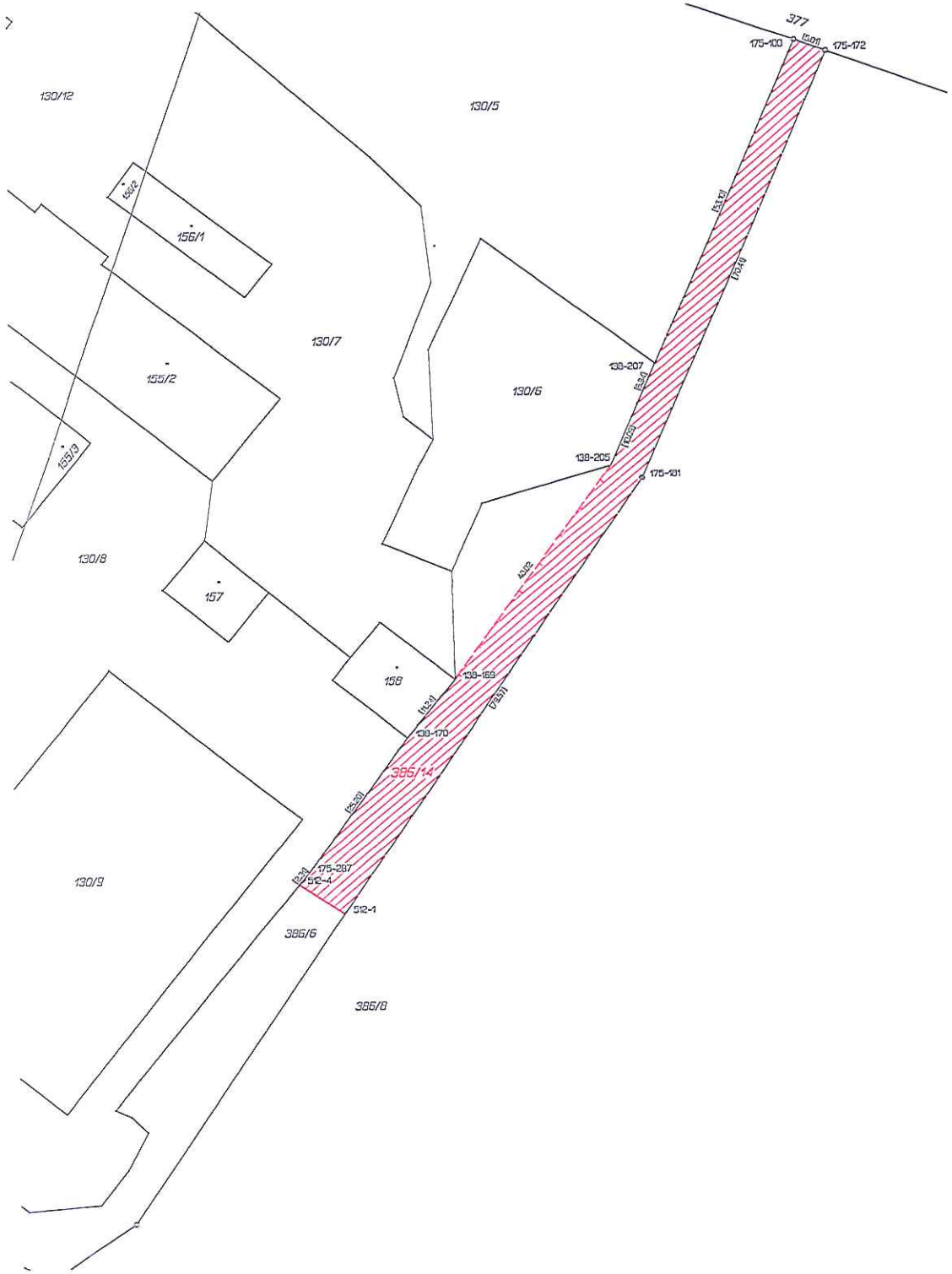

VÝKAZ DOSAVADNÍHO A NOVÉHO STAVU ÚDAJŮ KATASTRU NEMOVITOSTÍ

Dosavadní stav					Nový stav														
Označení pozemku parc. číslem	Výměra parcely			Druh pozemku / Způsob využití	Označení pozemku parc. číslem	Výměra parcely			Druh pozemku / Způsob využití	Typ stavby / Způsob využití	Způs. určení výměr	Porovnání se stavem evidence právních vztahů: Díl přechází z pozemku zaměřeného v katastru nemovitostí	Díl přechází z pozemku zaměřeného v dřívější poz. evidenci	Číslo listu vlastnictví	Výměra dílu			Označení dílu
	ha	m²				ha	m²								ha	m²		
386/6	*1)	30	10	ostatní pl. / zahl.	386/6		19	66	ostatní pl. / zahl.		2	386/6		10001		18	66	
					386/14		11	43	ostatní pl. / zahl.		2	386/6		10001		11	43	
		30	10				30	09										

*1) Rozdíl -1 m2 vzniklý zaokrouhlením výměr (bod 14.6 přílohy katastrální vyhlášky) u dosavadní parcely č.386/6

Oprávněný: dle smlouvy
Druh věcného břemene: dle listiny

Seznam souřadnic (S-JTSK)

Číslo bodu	Souřadnice pro zápis do KN Y	X	Kód kv.	Poznámka
k.ú. Nedvězí u Olomouce (702350)				
130-169	550176.13	1125784.47	3	r.domu
130-170	550183.24	1125793.17	3	r.domu
130-205	550152.75	1125752.03	3	sl.plotu
130-207	550146.06	1125736.37	3	---
175-100	550124.86	1125687.69	3	---
175-172	550120.16	1125689.42	3	---
175-181	550148.16	1125754.02	3	---
175-287	550197.97	1125813.62	3	---
512-1	550192.73	1125819.93	3	dočasb.
512-4	550199.44	1125815.40	3	sl.plotu

GEOMETRICKÝ PLÁN
pro
rozdělení pozemku, vymezení rozsahu věcného břemene k části pozemku

Vyhotovitel:	GEODÉZIE Olomouc s.r.o. Chválkovická 362/182 77900 Olomouc IČ 05023343
Číslo plánu:	520-53/2018
Okres:	Olomouc
Obec:	Olomouc
Kat. území:	Nedvězí u Olomouce
Mapový list:	Prostějov 0-2/44
Dosavadním vlastníkům pozemků byla poskytnuta možnost seznámit se v terénu s průběhem navrhovaných nových hranic, které byly označeny předepsaným způsobem:	dle SS

Geometrický plán ověřil úředně oprávněný zeměměřický inženýr:

Jméno, příjmení:	Ing.Věra Češková
Číslo položky seznamu úředně oprávněných zeměměřických inženýrů:	518/95
Dne: 27.11.2018	Číslo: 251/2018

Náležitosti a přesnosti odpovídá právním předpisům.

Katastrální úřad souhlasí s očíslováním parcel.

KÚ pro Olomoucký kraj
KP Olomouc
Ing. Jitka Kylarová
PGP-3098/2018-805
2018.12.06 09:56:53 CET

Stejnopis ověřil úředně oprávněný zeměměřický inženýr

Jméno, příjmení:	Ing. Věra Češková
Číslo položky seznamu úředně oprávněných zeměměřických inženýrů:	518/95
Dne: 7.12.2018	Číslo: 148/2018

Tento stejnopis odpovídá geometrickému plánu v elektronické podobě uloženému v dokumentaci katastrálního úřadu.

Ověření stejnopisu geometrického plánu v listinné podobě.

BOD 1.21

Vlastnictví v dané lokalitě

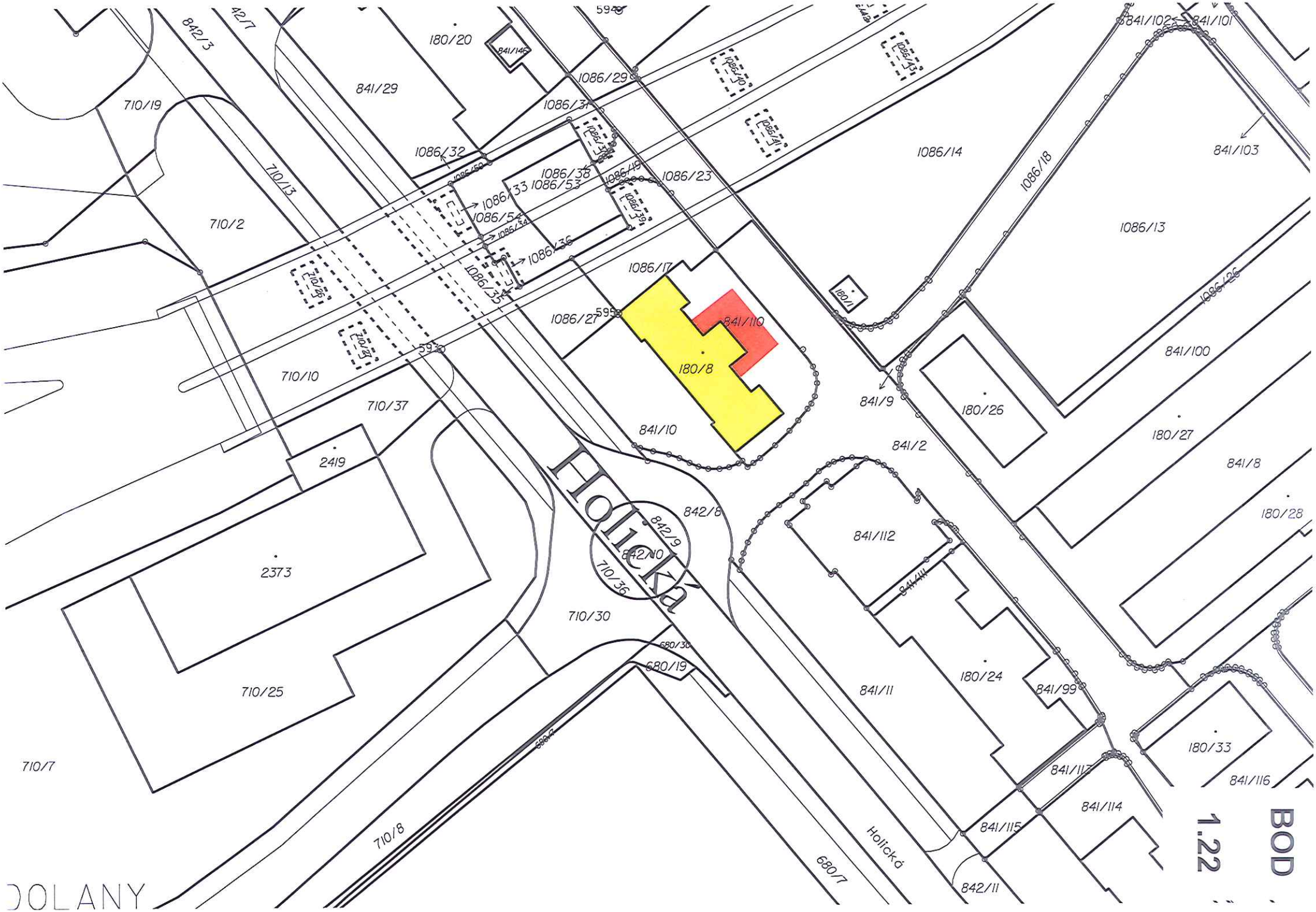
842/3
42/7
180/20
841/145
841/29
710/19
1086/29
1086/31
1086/32
1086/50
710/13
1086/33
1086/53
1086/38
1086/19
1086/23
1086/54
1086/34
1086/36
1086/35
1086/39
1086/40
1086/43
1086/41
1086/14
1086/18
841/102
841/101
841/103
1086/13
1086/26
710/2
710/26
710/34
1086/17
1086/27
595
841/110
180/8
180/1
841/100
710/10
710/37
841/9
180/26
180/27
841/10
841/2
841/8
2419
842/8
842/9
842/10
710/36
841/112
841/111
180/28
2373
710/30
680/30
680/19
710/25
841/11
180/24
841/99
180/33
710/7
680/6
841/117
841/116
841/114
710/8
841/115
680/7
Holická
842/11
DOLANY
BOD
1.22

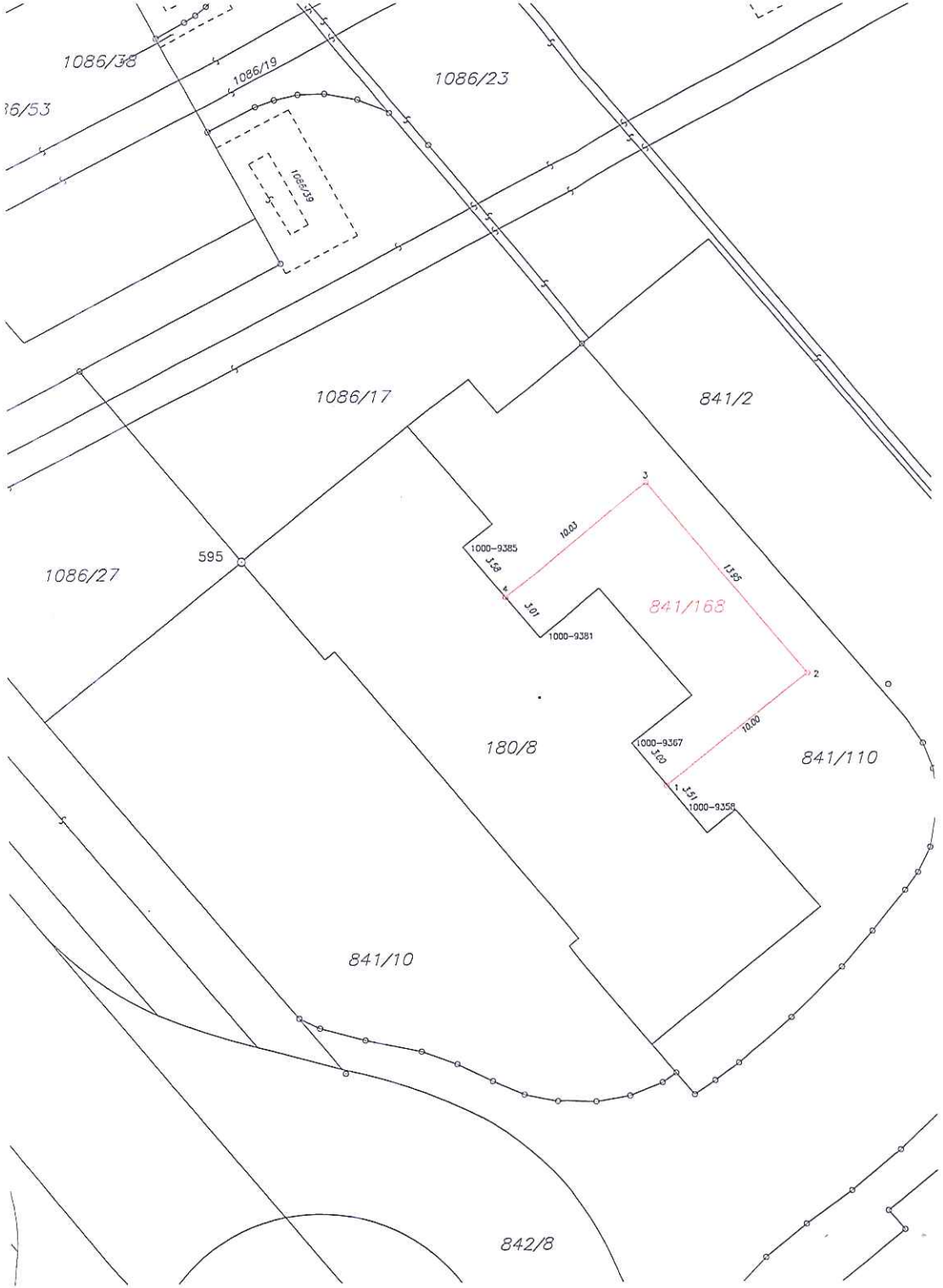

VÝKAZ DOSAVADNÍHO A NOVÉHO STAVU ÚDAJŮ KATASTRU NEMOVITOSTÍ

Dosavadní stav					Nový stav													
Označení pozemku parc. číslem	Výměra parcely		Druh pozemku / Způsob využití		Označení pozemku parc. číslem	Výměra parcely		Druh pozemku / Způsob využití	Typ stavby / Způsob využití	Způs. určení výměr	Porovnání se stavem evidence právních vztahů: Díl přechází z pozemku označeného v katastru nemovitostí	dřívější poz. evidenci	Číslo listu vlastnictví	Výměra dílu		Označení dílu
	ha	m²				ha	m²							ha	m²	
841/110	*1)	4	22	ostat.pl. / jiná plocha	841/110		3	16	ostat.pl. / jiná plocha		2						
					841/168		1	07	ostat.pl. / jiná plocha		2	841/110		10001	1	07	
		4	22				4	23									

*1) Rozdíl v součtu výměr v důsledku zaokrouhlení číselně určených výměr podle §62 odst. 2 vyhl. č. 357/2013 Sb. v platném znění

Seznam souřadnic (S-JTSK)

Souřadnice pro zápis do KN

Číslo bodu	Y	X	kód kv.	Poznámka
1000-9358	545786.01	1122701.10	3	roh budovy
1000-9367	545790.11	1122696.04	3	roh budovy
1000-9381	545795.21	1122689.98	3	roh budovy
1000-9385	545799.43	1122684.85	3	roh budovy
1	545788.19	1122698.41	3	hřeb
2	545780.42	1122692.11	3	hřeb
3	545789.21	1122681.26	3	hřeb
4	545797.12	1122687.66	3	hřeb

GEOMETRICKÝ PLÁN
pro
rozdělení pozemku

Vyhotovitel: *Ing. Václav Janák*
Tovární 41, 772 00 Olomouc
IČO: 45237425

Číslo plánu: *2573-15/2019*

Okres: *Olomouc*

Obec: *Olomouc*

Kat. území: *Hodolany*

Mapový list: *Olomouc 8-1/23*

Dosavadním vlastníkům pozemků byla poskytnuta možnost seznámit se v terénu s průběhem navrhovaných nových hranic, které byly označeny předepsaným způsobem:
zdí,hřeby

Geometrický plán ověřil úředně oprávněný zeměměřický inženýr:

Jméno, příjmení: *Ing. Václav Janák*

Číslo položky seznamu úředně oprávněných zeměměřických inženýrů: *1191/1995*

Dne: *31.1.2019* Číslo: *103/2019*

Náležitostmi a přesností odpovídá právním předpisům.

Katastrální úřad souhlasí s očíslováním parcel.

KÚ pro Olomoucký kraj
KP Olomouc
Ing. Kateřina Vrbová
PGP-303/2019-805
2019.02.08 11:54:35 CET

Stejnopis ověřil úředně oprávněný zeměměřický inženýr:

Jméno, příjmení: Ing. Václav Janák

Číslo položky seznamu úředně oprávněných zeměměřických inženýrů: 91/1995

Dne: 6.2.2019 Číslo: 357/2019

Tento stejnopis odpovídá geometrickému plánu v elektronické podobě uloženému v dokumentaci katastrálního úřadu.

Ověření stejnopisu geometrického plánu v listinné podobě.

BOD 1.22

BOD

1.23

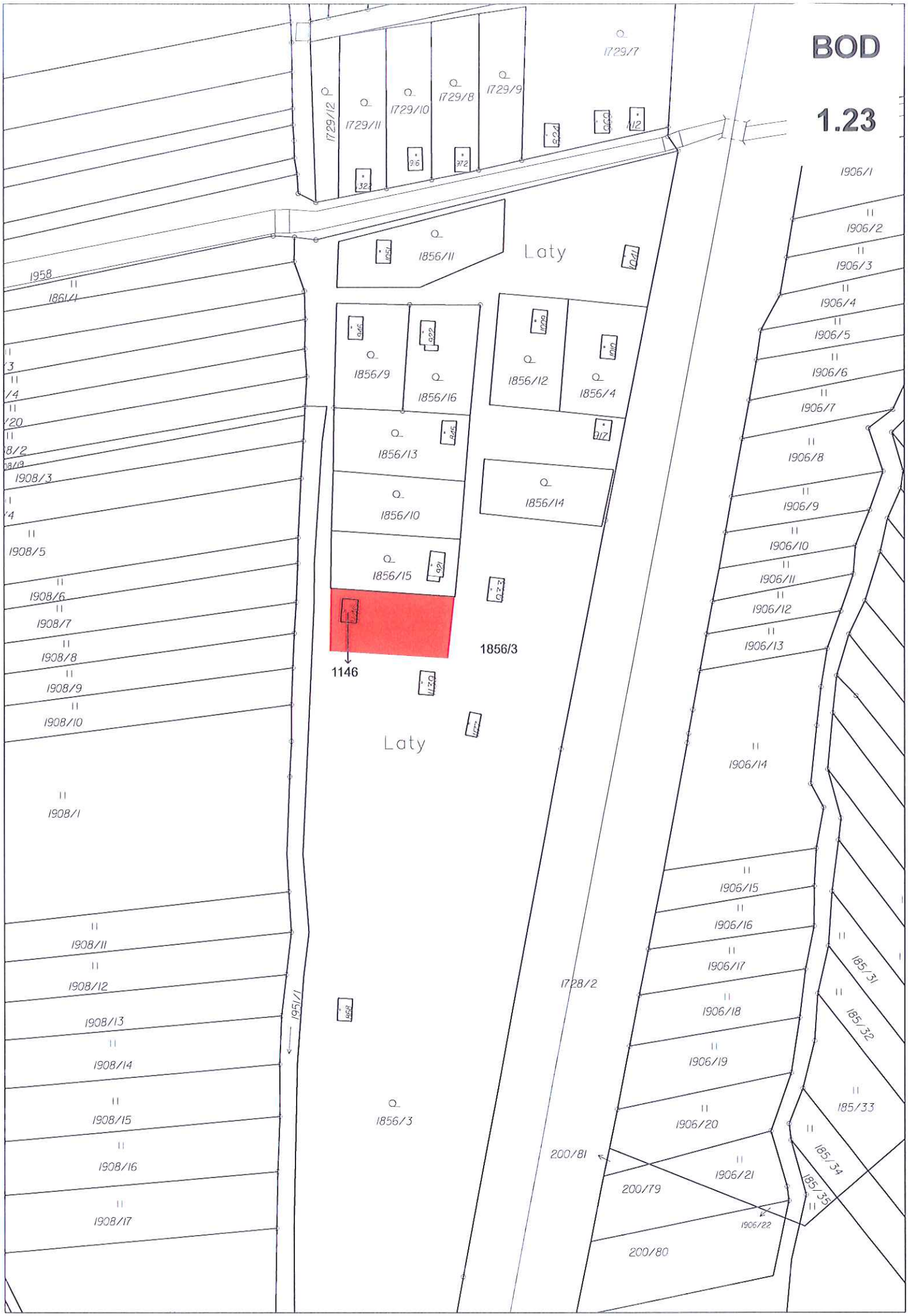
1729/7
1729/12
1729/11
1729/10
1729/8
1729/9
1856/11
Laty
1958
1861/4
1856/9
1856/16
1856/12
1856/4
1856/13
1856/14
1856/10
1856/15
1146
1856/3
Laty
1908/3
1908/5
1908/6
1908/7
1908/8
1908/9
1908/10
1908/1
1908/11
1908/12
1908/13
1908/14
1908/15
1908/16
1908/17
1951/1
1856/3
1728/2
200/81
200/79
200/80
1906/1
1906/2
1906/3
1906/4
1906/5
1906/6
1906/7
1906/8
1906/9
1906/10
1906/11
1906/12
1906/13
1906/14
1906/15
1906/16
1906/17
1906/18
1906/19
1906/20
1906/21
1906/22
185/31
185/32
185/33
185/34
185/35

BOD

1.23

VÝKAZ DOSAVADNÍHO A NOVÉHO STAVU ÚDAJŮ KATASTRU NEMOVITOSTÍ

Dosavadní stav						Nový stav															
Označení pozemku perc. číslem	Výměra parcely			Druh pozemku / Způsob využití	Označení pozemku perc. číslem	Výměra parcely			Druh pozemku / Způsob využití	Typ stavby / Způsob využití	Způs. určení výměr	Porovnání se stavem evidence právních vztahů: Díl přechází z pozemku označeného v katastru nemovitostí	drívější poz. evidenci	Číslo listu vlastnictví	Výměra dílu			Ozn. c			
	ha	m²				ha	m²								ha	m²					
1856/3	1	20	24	zahrada	1856/3	1	16	66	zahrada		2	1856/3		10001	1	16	66				
					1856/17		3	58	zahrada		2	1856/3		10001		3	58				
	1	20	24			1	20	24													

Výkaz údajů o bonitovaných půdně ekologických jednotkách (BPEJ) k parcelám nového stavu

Parcelní číslo podle katastru nemovitostí	Parcelní číslo podle zjednodušené evidence	Kód BPEJ	Výměra ha	Výměra m²	BPEJ na dílu parcely	Parcelní číslo podle katastru nemovitostí	Parcelní číslo podle zjednodušené evidence	Kód BPEJ	Výměra ha	Výměra m²	BPEJ na dílu parcely
1856/3		36501	1	16 66							
1856/17		36501		3 58							

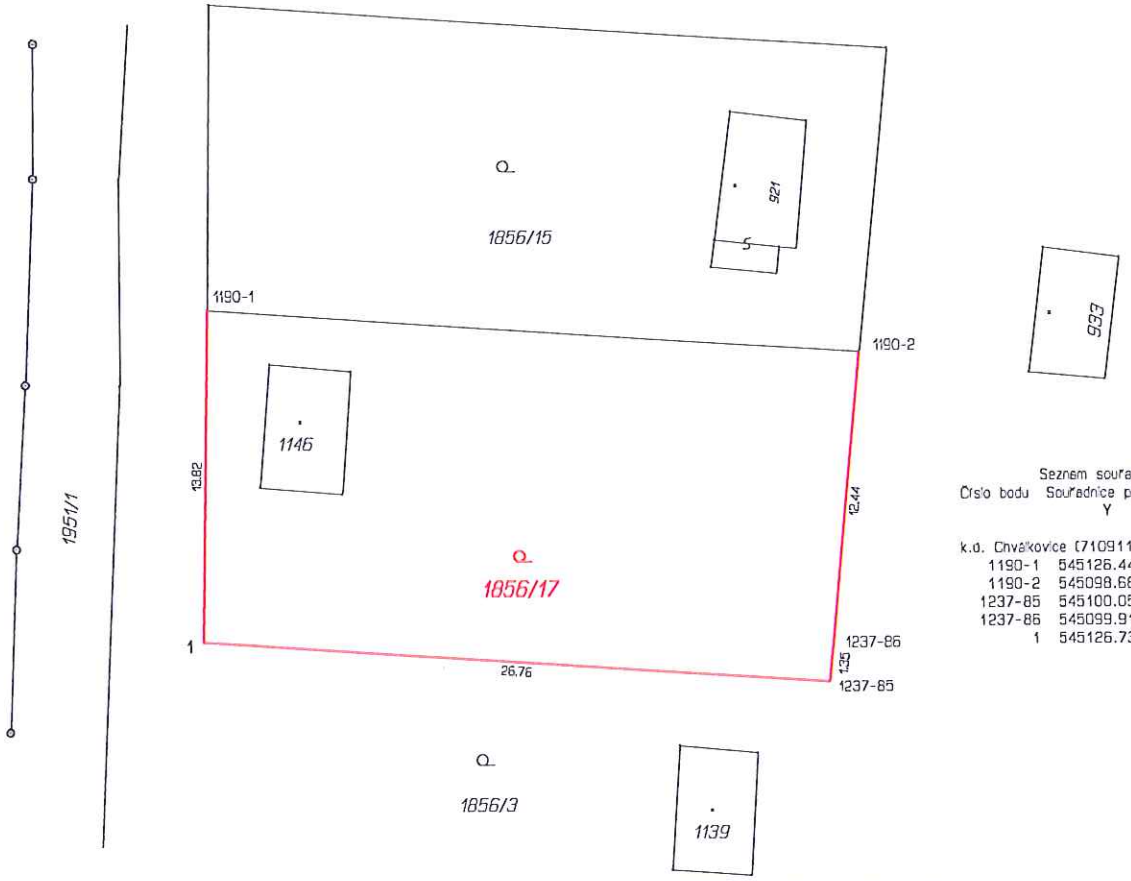

Seznam souřadnic (S-JTSK)

Číslo bodu	Souřadnice pro zápis do KN Y	X	Kód kv.	Poznámka
k.ú. Chválkovice (710911)				
1190-1	545126.44	1119561.72	3	sl.platu
1190-2	545098.68	1119563.58	3	sl.platu
1237-85	545100.05	1119577.28	3	roh RS
1237-86	545099.91	1119575.95	3	roh RS
1	545126.73	1119575.53	3	sl.platu

GEOMETRICKÝ PLÁN
pro
rozdělení pozemku

Vyhotovitel:	GEODÉZIE Olomouc s.r.o. Chválkovická 362/182 77900 Olomouc IČ 05023343
Číslo plánu:	1607-23/2019
Okres:	Olomouc
Obec:	Olomouc
Kat. území:	Chválkovice
Mapový list:	Šternberk 8-9/44

Dosavadním vlastníkům pozemků byla poskytnuta možnost seznámit se v terénu s průběhem navrhovaných nových hranic, které byly označeny předepsaným způsobem:
dle SS

Geometrický plán ověřil úředně oprávněný zeměměřický inženýr:

Jméno, příjmení: Ing.Věra Češková

Číslo položky seznamu úředně oprávněných zeměměřických inženýrů: 518/95

Dne: 27.3.2019 Číslo: 54/2019

Náležitostmi a přesností odpovídá právním předpisům.

Katastrální úřad souhlasí s očíslováním parcel.

KÚ pro Olomoucký kraj
KP Olomouc
Ing. Jitka Kylarová
PGP-791/2019-805
2019.04.08 11:17:52 CEST

Stejnopis ověřil úředně oprávněný zeměměřický inženýr:

Jméno, příjmení: Ing. Věra Češková

Číslo položky seznamu úředně oprávněných zeměměřických inženýrů: 518/95

Dne: 9.4.2019 Číslo: 40/2019

Tento stejnopis odpovídá geometrickému plánu v elektronické podobě uloženému v dokumentaci katastrálního úřadu.

Ověření stejnopisu geometrického plánu v listinné podobě.