Statutární město Olomouc - odbor majetkoprávní

Předkládá: Mgr. Matouš Pelikán, náměstek primátora
Okruh zpracovatelů: odbor majetkoprávní
Zpracoval: oddělení majetkových řízení

Předkládáno jako bod programu: **3.**

MAPOVÉ PODKLADY DŮVODOVÉ ZPRÁVY
anonymizovaná verze

pro zasedání Zastupitelstva města Olomouce
konaného dne 1. 11. 2021

Název bodu: **Majetkoprávní záležitosti**

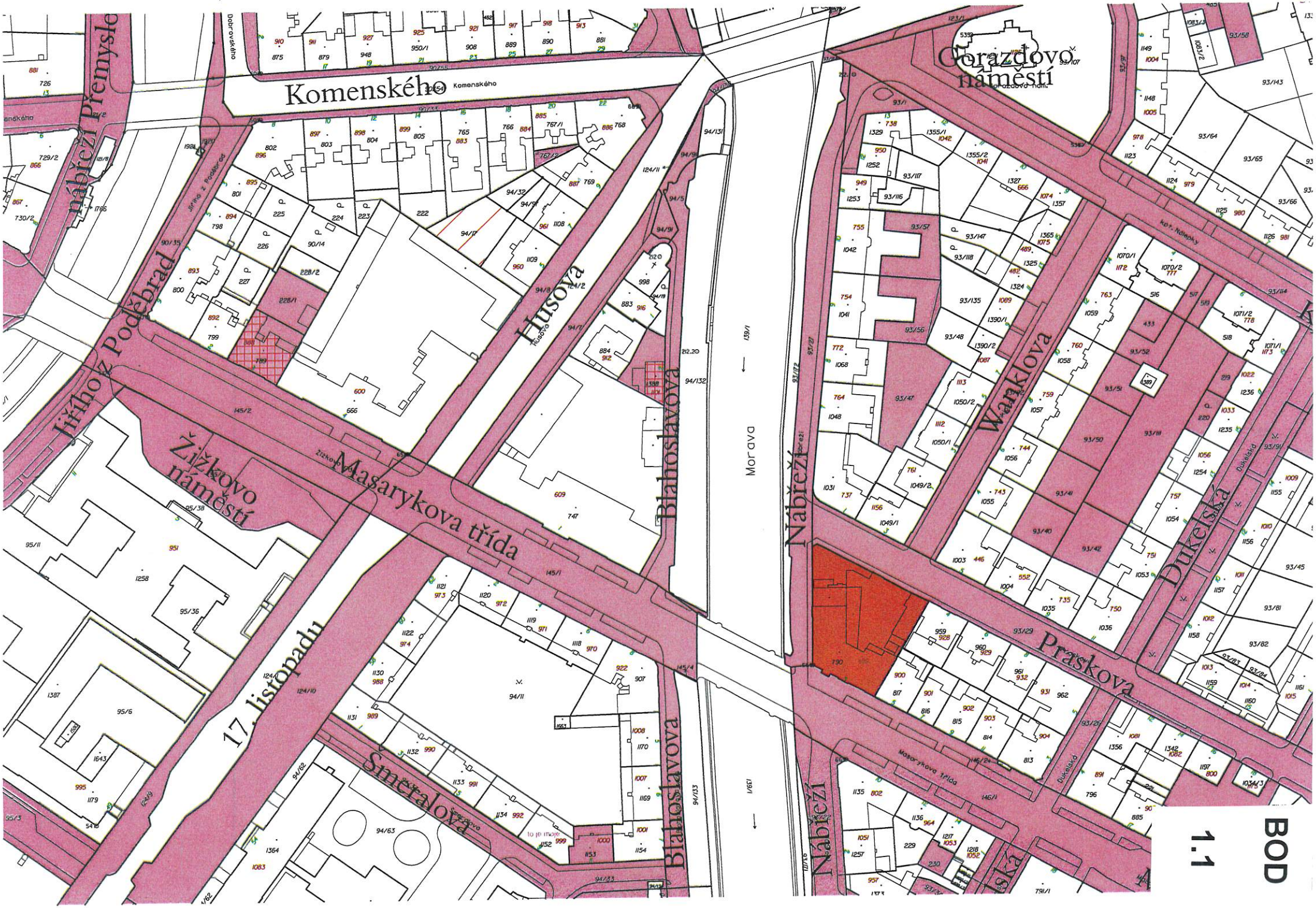
Komenského
Gorazdovo náměstí
nábřeží Přemysle
Jiřího z Poděbrad
Husova
Blahoslavova
Nábřeží
Wanklova
Dukelská
Praskova
Masarykova třída
Žižkovo náměstí
17. listopadu
Smeralova
Morava

BOD 1.1

BOD

1.1

BOD

2.1

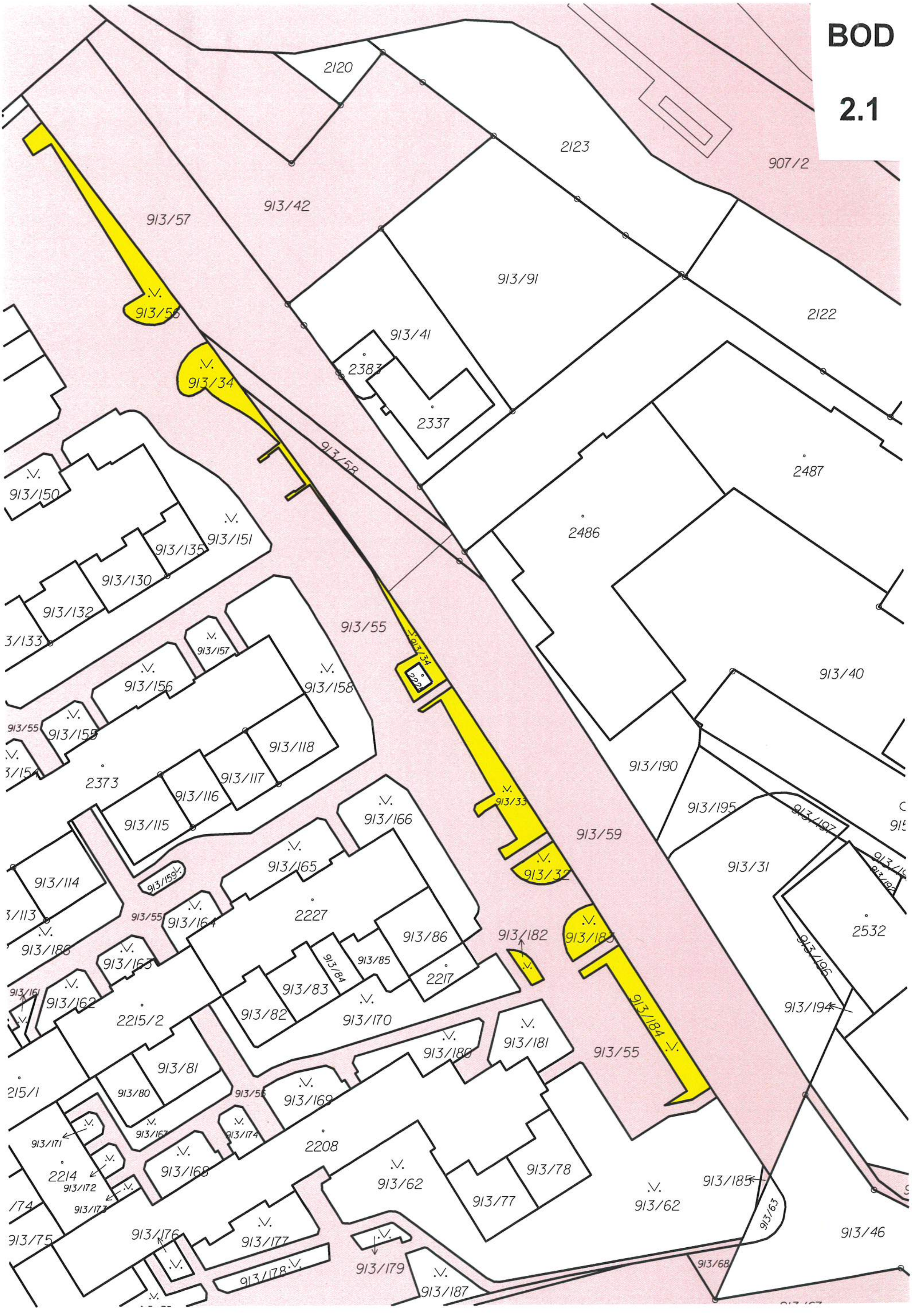
2120
2123
907/2
913/42
913/57
913/91
2122
913/56
913/41
2383
913/34
2337
2487
913/58
913/150
2486
913/151
913/135
913/130
913/132
3/133
913/55
913/40
913/157
913/34
913/156
913/158
913/55
913/155
913/118
2373
913/117
913/190
913/116
913/33
913/195
913/115
913/166
913/197
913/59
913/165
913/114
913/159
913/31
913/32
3/113
913/55
913/164
2227
2532
913/186
913/182
913/86
913/196
913/163
913/85
913/84
2217
913/83
913/161
913/162
913/194
2215/2
913/82
913/170
913/184
913/181
913/180
913/55
913/81
215/1
913/80
913/55
913/169
913/171
913/167
913/174
2208
913/78
2214
913/168
913/62
913/172
913/185
913/77
913/62
913/173
913/63
913/176
913/177
913/46
913/75
913/178
913/179
913/68
913/187

BOD

2.1

BOD

2.2

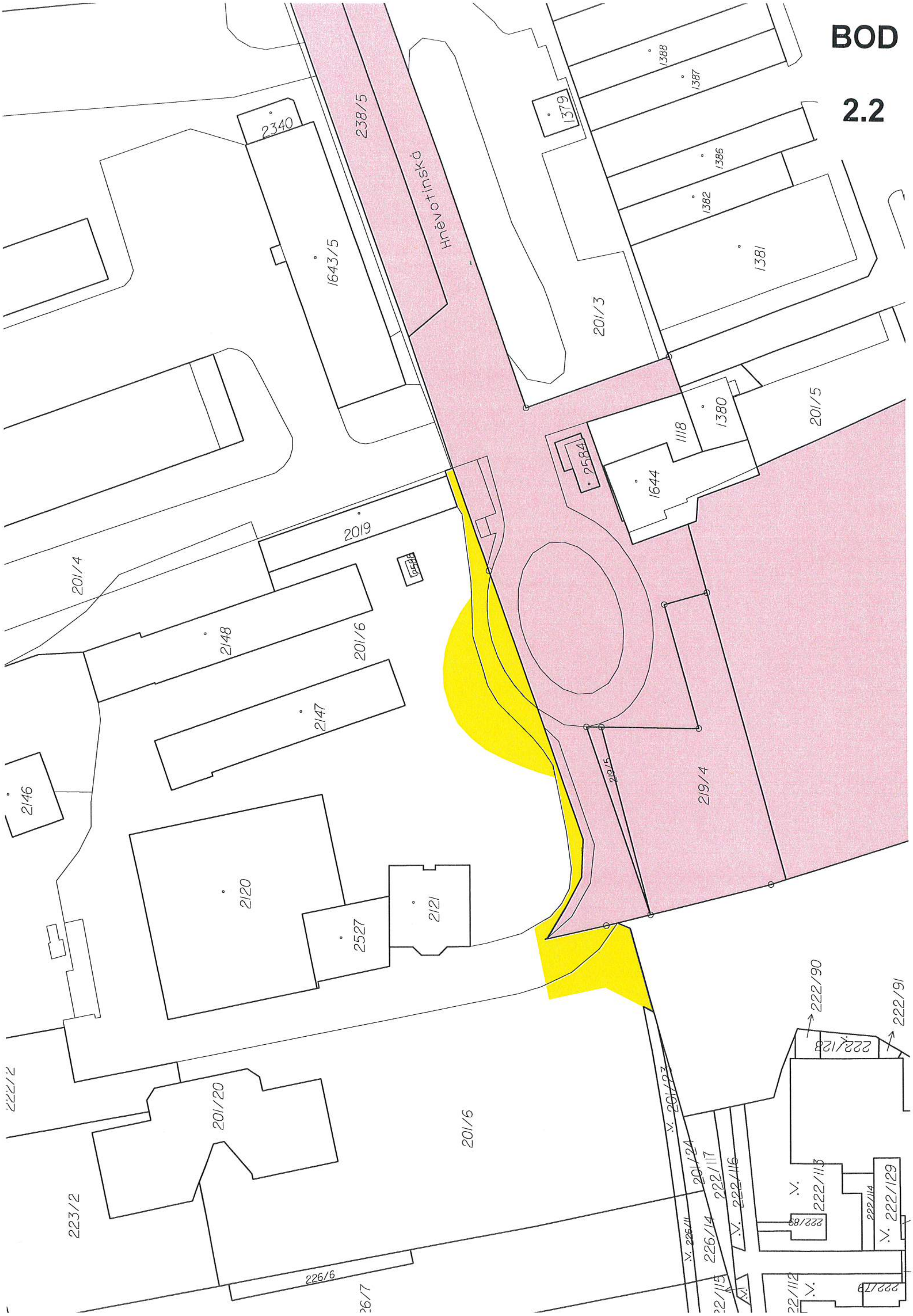

Hněvotínská
238/5
2340
1643/5
1379
1388
1387
1386
1382
1381
201/3
201/5
1380
1118
2584
1644
2019
201/4
2148
201/6
2147
2146
219/5
219/4
2120
2121
2527
201/20
201/6
223/2
201/23
201/24
222/117
222/116
222/90
222/91
222/128
222/113
222/129
222/114
226/14
226/6

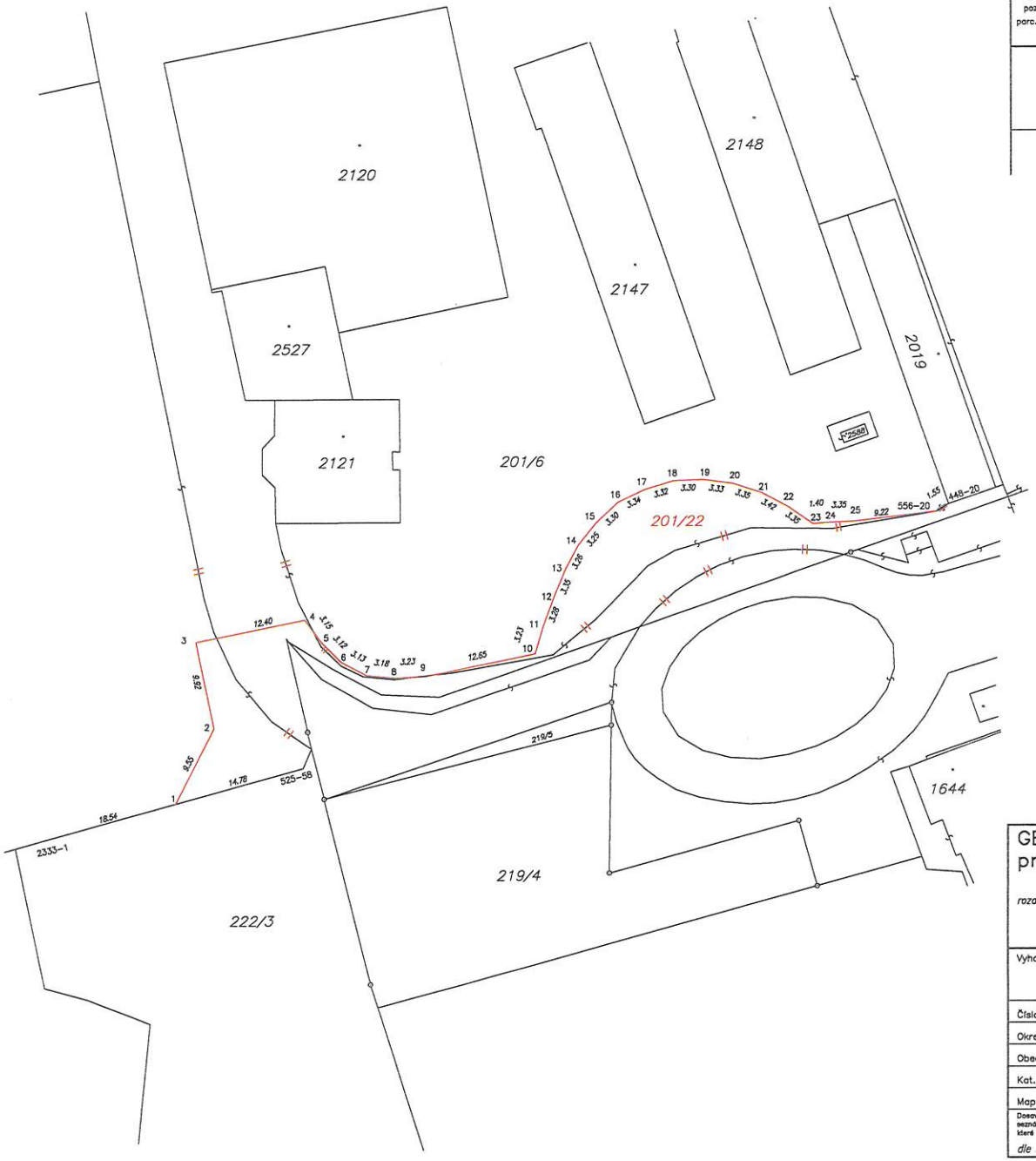

VÝKAZ DOSAVADNÍHO A NOVÉHO STAVU ÚDAJŮ KATASTRU NEMOVITOSTÍ

Dosavadní stav					Nový stav												
Označení pozemku parc. číslem	Výměra parcely			Druh pozemku / Způsob využití	Označení pozemku parc. číslem	Výměra parcely			Druh pozemku / Způsob využití	Typ stavby / Způsob využití	Způs. určení výměr	Porovnání se stavem evidence právních vztahů: Díl přechází z pozemku označeného v katastru nemovitostí	dřívější poz. evidenci	Číslo listu vlastnictví	Výměra dílu		Označení dílu
	ha	m²				ha	m²								ha	m²	
201/6		96	96	ostat.pl. / jiná plocha	201/6		90	38	ostat.pl. / jiná plocha		0						
					201/22		6	58	ostat.pl. / jiná plocha		2	201/6		12174		6	58
		96	96				96	96									

Seznam souřadnic (S–JTSK)

Souřadnice pro zápis do KN

Č. bodu	Y	X	kód kv.	Poznámka
448–20	549333.12	1122420.12	3	roh budovy
525–58	549405.28	1122449.84	3	bar.značka
556–20	549334.48	1122420.98	3	sloupek plotu
2333–1	549437.44	1122458.84	3	bar.značka
1	549419.55	1122453.83	3	lom obrubníku
2	549415.26	1122445.26	3	sloupek plotu
3	549417.29	1122435.53	3	sloupek plotu
4	549405.12	1122433.06	3	sloupek plotu
5	549403.26	1122435.62	3	sloupek plotu
6	549401.04	1122437.83	3	sloupek plotu
7	549398.25	1122439.29	3	sloupek plotu
8	549395.08	1122439.62	3	sloupek plotu
9	549391.83	1122439.38	3	sloupek plotu
10	549379.39	1122436.96	3	sloupek plotu
11	549378.48	1122433.83	3	sloupek plotu
12	549377.38	1122430.73	3	sloupek plotu
13	549376.10	1122427.66	3	sloupek plotu
14	549374.62	1122424.74	3	sloupek plotu
15	549372.59	1122422.17	3	sloupek plotu
16	549370.16	1122419.88	3	sloupek plotu
17	549367.14	1122418.43	3	sloupek plotu
18	549363.93	1122417.45	3	sloupek plotu
19	549360.62	1122417.34	3	sloupek plotu
20	549357.33	1122417.78	3	sloupek plotu
21	549354.14	1122418.82	3	sloupek plotu
22	549351.09	1122420.41	3	sloupek plotu
23	549348.36	1122422.37	3	sloupek plotu
24	549346.96	1122422.21	3	sloupek plotu
25	549343.59	1122422.08	3	sloupek plotu

GEOMETRICKÝ PLÁN pro

rozdělení pozemku

Vyhotovitel: *Ing. Jitka Bekárková, Nešverova 1, Olomouc, IČ 69995958 tel 604865600*

Číslo plánu: *2465–22/2020*

Okres: *Olomouc*

Obec: *Olomouc*

Kat. území: *Nová Ulice*

Mapový list: *Olomouc 9–1/11,12*

Dosavadním vlastníkům pozemků byla poskytnuta možnost seznámit se v terénu s průběhem navrhovaných nových hranic, které byly označeny předepsaným způsobem:

dle seznamu souřadnic

Geometrický plán ověřil úředně oprávněný zeměměřický inženýr:

Jméno, příjmení: *Ing. Jitka Bekárková*

Číslo položky seznamu úředně oprávněných zeměměřických inženýrů: *2832/2018*

Dne: *29.8.2020* Číslo: *37/2020*

Náležitostmi a přesností odpovídá právním předpisům.

Katastrální úřad souhlasí s očíslováním parcel.

KÚ pro Olomoucký kraj
KP Olomouc
Ing. Petra Fráňová
PGP-2194/2020-805
2020.09.07 07:01:28 CEST

Stejnopis ověřil úředně oprávněný zeměměřický inženýr:

Jméno, příjmení:

Číslo položky seznamu úředně oprávněných zeměměřických inženýrů:

Dne: Číslo:

Tento stejnopis odpovídá geometrickému plánu v elektronické podobě uloženému v dokumentaci katastrálního úřadu.

Ověření stejnopisu geometrického plánu v listinné podobě.

BOD 2.2


Hnězotinská
Na Tabulovém
Okružní
1643/2
1643/1
1643/4
1643/5
201/4
201/6
201/3
201/2
2120
2147
2148
2146
2527
2121
1644
1380
1381
238/5
631/1
222/2
223/2
222/90
222/97
222/123
222/25
222/130
222/3
2635
2479/1
2479/2
2456
2457
1095
612/21
612/37
185/4
185/15
185/75
185/81
185/54
185/55
185/56
Vilapark Tab

BOD 2.2

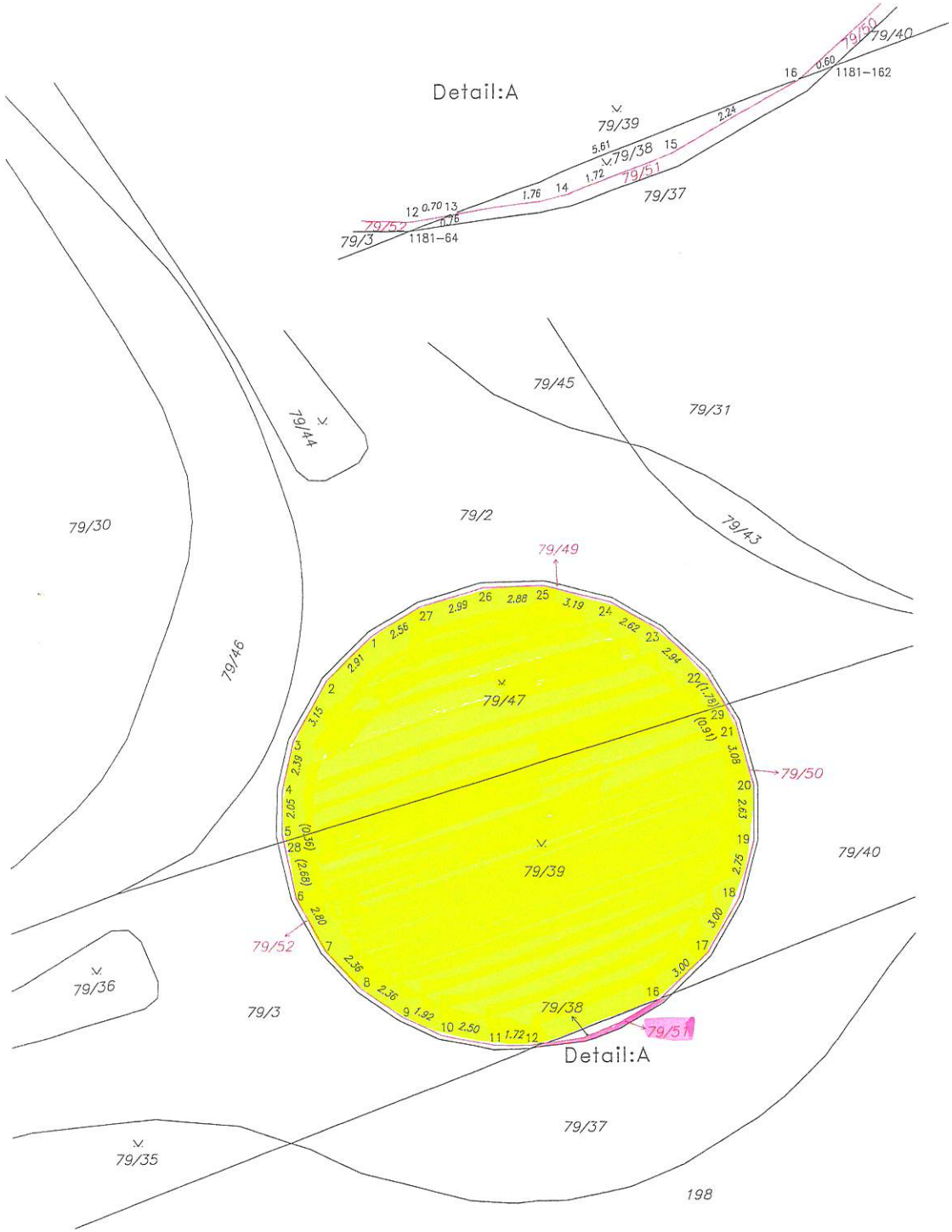

VÝKAZ DOSAVADNÍHO A NOVÉHO STAVU ÚDAJŮ KATASTRU NEMOVITOSTÍ

Dosavadní stav					Nový stav											
Označení pozemku parc. číslem	Výměra parcely ha	Výměra parcely m²	Druh pozemku / Způsob využití		Označení pozemku parc. číslem	Výměra parcely ha	Výměra parcely m²	Druh pozemku / Způsob využití	Typ stavby / Způsob využití	Způs. určení výměr	Porovnání se stavem evidence právních vztahů: Díl přechází z pozemku označeného v katastru nemovitostí	dřívější poz. evidenci	Číslo listu vlastnictví	Výměra dílu ha	Výměra dílu m²	Označení dílu
79/38	*	1)	3	ostat.pl. / zeleň	79/38		1	ostat.pl. / zeleň		2						
					79/51		1	ostat.pl. / jiná plocha		2	79/38		10001		1	
79/39	*1)	2	30	ostat.pl. / zeleň	79/39	2	24	ostat.pl. / zeleň		2						
					79/50		3	ostat.pl. / jiná plocha		2	79/39		1045		3	
					79/52		4	ostat.pl. / jiná plocha		2	79/39		1045		4	
79/47		1	44	ostat.pl. / zeleň	79/47	1	38	ostat.pl. / zeleň		2						
					79/49		6	ostat.pl. / jiná plocha		2	79/47		1045		6	
		3	77				3	77								

*1) Rozdíl v součtu výměr v důsledku zaokrouhlení číselně určených výměr podle bodu 14.6 písmene a) přílohy vyhl. č. 357/2013 Sb. v platném znění

Seznam souřadnic (S–JTSK)

Číslo bodu	Souřadnice pro zápis do KN Y	X	kód kv.
1181–64	547011.99	1121093.81	3
1181–162	547005.51	1121091.27	3
1	547019.12	1121074.35	3
2	547021.17	1121076.44	3
3	547022.67	1121079.20	3
4	547023.18	1121081.55	3
5	547023.21	1121083.62	3
6	547022.57	1121086.59	3
7	547021.27	1121089.08	3
8	547019.70	1121090.85	3
9	547017.81	1121092.21	3
10	547016.10	1121093.04	3
11	547013.68	1121093.58	3
12	547011.98	1121093.65	3
13	547011.30	1121093.54	3
14	547009.56	1121093.24	3
15	547007.98	1121092.62	3

Číslo bodu	Souřadnice pro zápis do KN Y	X	kód kv.
16	547006.06	1121091.49	3
17	547003.89	1121089.41	3
18	547002.43	1121086.81	3
19	547001.75	1121084.16	3
20	547001.76	1121081.55	3
21	547002.54	1121078.58	3
22	547003.90	1121076.27	3
23	547005.97	1121074.23	3
24	547008.20	1121072.89	3
25	547011.27	1121072.09	3
26	547014.07	1121072.17	3
27	547016.95	1121073.02	3
28	547023.13	1121083.97	3
29	547003.00	1121077.80	3

GEOMETRICKÝ PLÁN
pro
rozdělení pozemku

Vyhotovitel: GEOCENTRUM, spol. s r.o.
tř. Kosmonautů 1143/8B
779 00 Olomouc

Číslo plánu: 1736–34/2021
Okres: Olomouc
Obec: Olomouc
Kat. území: Olomouc–město
Mapový list: Olomouc 8–0/31

Dosavadním vlastníkům pozemků byla poskytnuta možnost seznámit se v terénu s průběhem nevrhovaných nových hranic, které byly označeny předepsaným způsobem:
obrubníkem

Geometrický plán ověřil úředně oprávněný zeměměřický inženýr:
Jméno, příjmení: Ing. Milena Ulčíková
Číslo položky seznamu úředně oprávněných zeměměřických inženýrů: 26/95
Dne: 18.2.2021 Číslo: 44/2021
Náležitostmi a přesností odpovídá právním předpisům.

Katastrální úřad souhlasí s očíslováním parcel.

KÚ pro Olomoucký kraj
KP Olomouc
Ing. Jitka Kylarová
PGP-520/2021-805
2021.02.25 11:11:56 CET

Stejnopis ověřil úředně oprávněný zeměměřický inženýr:
Jméno, příjmení: Ing. Milena Ulčíková
Číslo položky seznamu úředně oprávněných zeměměřických inženýrů: 26/95
Dne: Číslo:
Tento stejnopis odpovídá geometrickému plánu v elektronické podobě uloženému v dokumentaci katastrálního úřadu.

Ověření stejnopisu geometrického plánu v listinné podobě.

Ing. Milena Ulčíková

BOD 2.3

Vlastnictví

Statutární město Olomouc

Olomoucký kraj

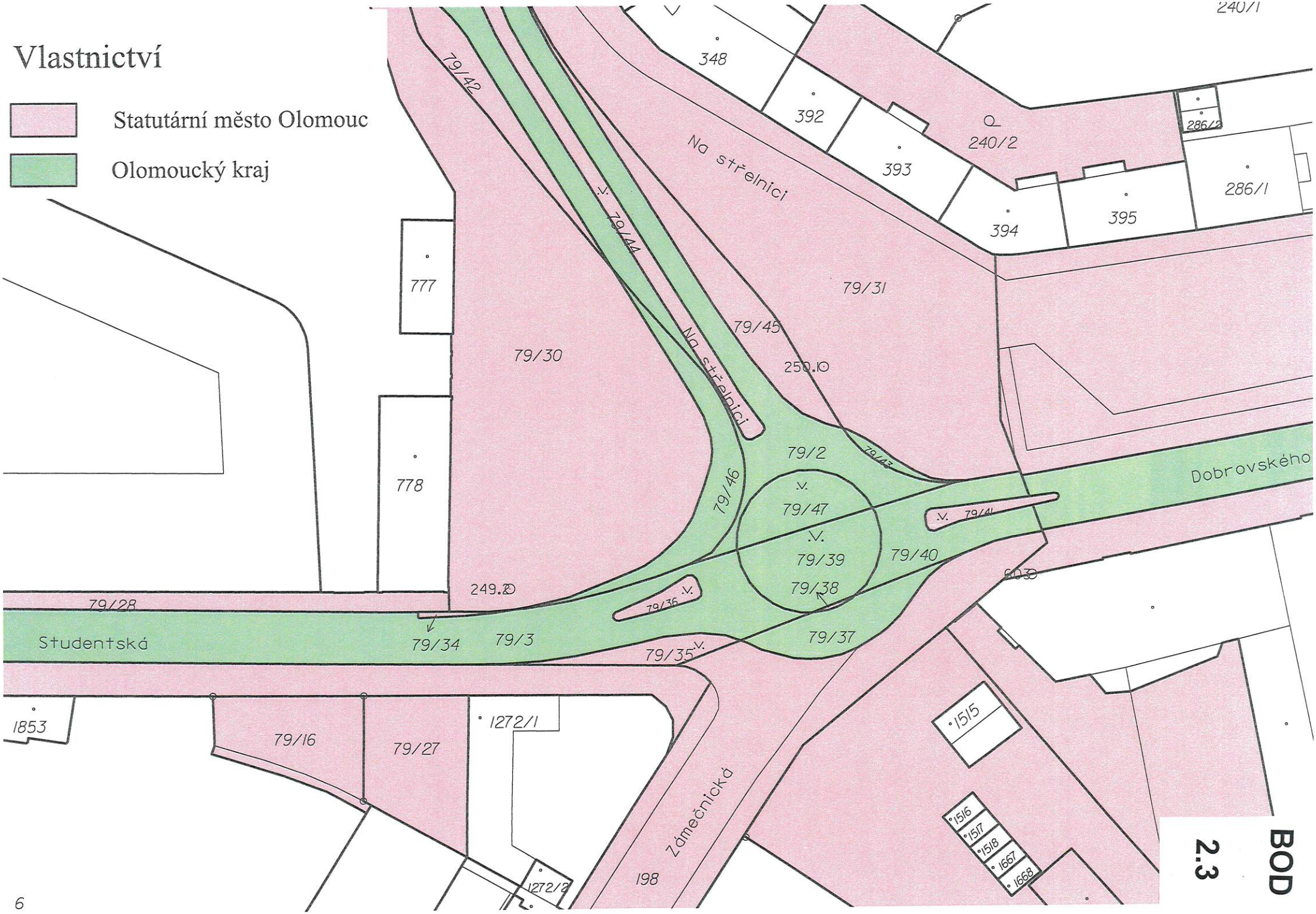

BOD 2.3

BOD
2.3

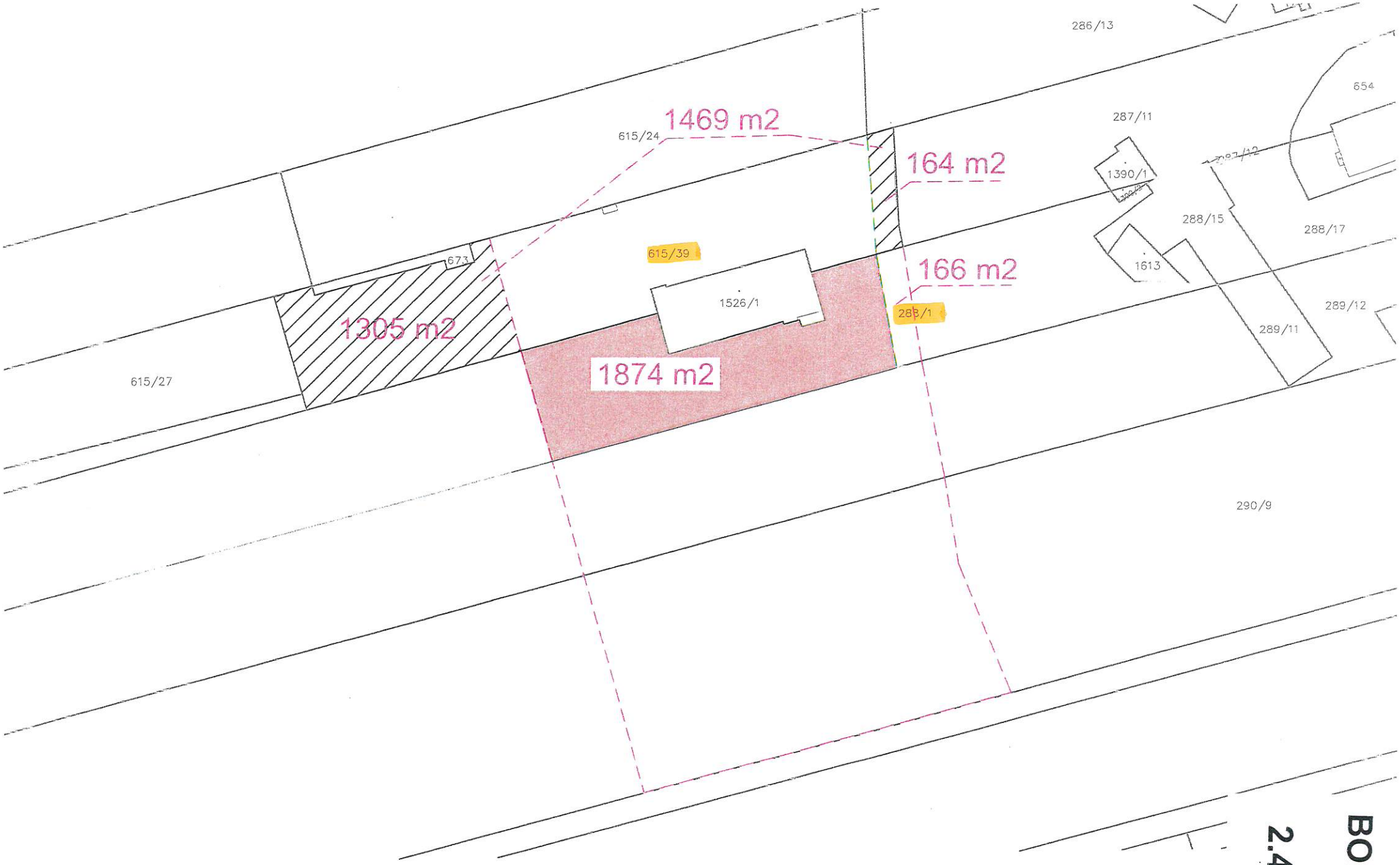
286/13
654
287/11
1469 m2
615/24
164 m2
1390/1
288/15
288/17
615/39
673
166 m2
1613
1526/1
288/1
289/12
289/11
1305 m2
1874 m2
615/27
290/9

BOD

2.4

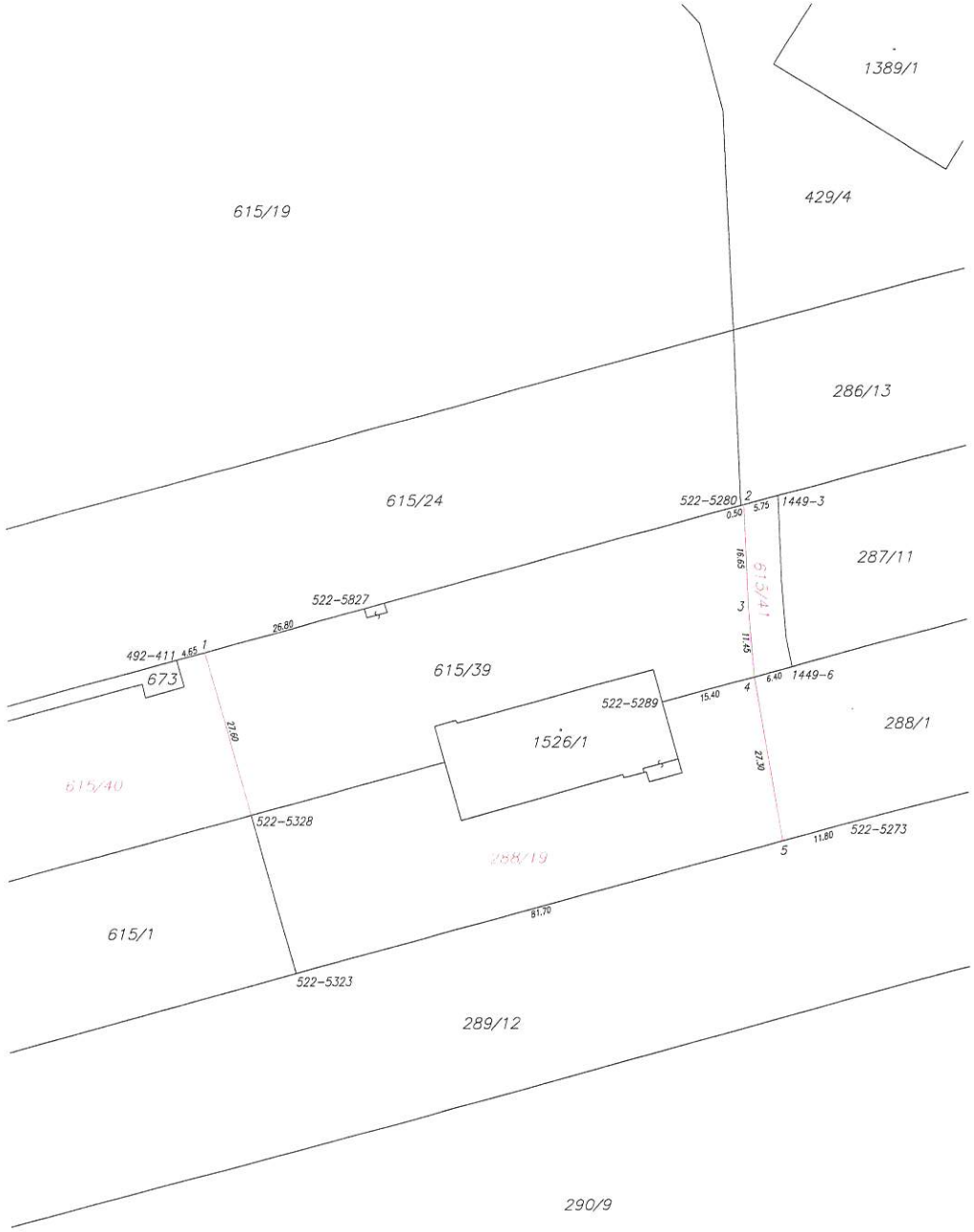

VÝKAZ DOSAVADNÍHO A NOVÉHO STAVU ÚDAJŮ KATASTRU NEMOVITOSTÍ

Dosavadní stav: Označení pozemku parc. číslem	Výměra parcely ha	Výměra parcely m²	Druh pozemku / Způsob využití	Nový stav: Označení pozemku parc. číslem	Výměra parcely ha	Výměra parcely m²	Druh pozemku / Způsob využití	Typ stavby / Způsob využití	Způs. určení výměr	Porovnání se stavem evidence právních vztahů: Díl přechází z pozemku označeného v katastru nemovitostí	Díl přechází z pozemku označeného v dřívější poz. evidenci	Číslo listu vlastnictví	Výměra dílu ha	Výměra dílu m²	Označení dílu
288/1	*1)	35	12 ostat.pl. / jiná plocha	288/1		16	37 ostat.pl. / jiná plocha		2						
				288/19		18	74 ostat.pl. / jiná plocha		2	288/1		10001		18	74
615/39	*1)	36	64 ostat.pl. / jiná plocha	615/39		21	98 ostat.pl. / jiná plocha		2						
				615/40		13	05 ostat.pl. / jiná plocha		2	615/39		4649		13	05
				615/41		1	60 ostat.pl. / jiná plocha		2	615/39		4649		1	60
	*1)	71	76			71	74								

*1) Rozdíl v součtu výměr v důsledku zaokrouhlení číselně určených výměr podle bodu 14.6 písmene a) přílohy vyhl. č. 357/2013 Sb. v platném znění

Seznam souřadnic (S-JTSK)

Souřadnice pro zápis do KN

Č. bodu	Y	X	kód kv.	Poznámka
492-411	550260.07	1121331.69	3	dočasně stabil.
522-5273	550150.86	1121359.03	3	dočasně stabil.
522-5280	550168.70	1121307.25	4	obrubník
522-5289	550181.60	1121339.15	4	dočasně stabil.
522-5323	550241.20	1121383.11	4	dočasně stabil.
522-5328	550248.25	1121357.11	4	dočasně stabil.
522-5827	550229.67	1121323.56	3	dočasně stabil.
1449-3	550162.63	1121305.66	4	dočasně stabil.
1449-6	550160.55	1121333.48	4	dočasně stabil.
1	550255.56	1121330.48	4	dočasně stabil.
2	550168.19	1121307.12	4	sloupek plotu
3	550167.57	1121323.75	3	sloupek plotu
4	550166.75	1121335.15	4	dočasně stabil.
5	550162.25	1121362.07	4	dočasně stabil.

GEOMETRICKÝ PLÁN pro

rozdělení pozemku

Vyhotovitel: *Ing. Zuzana Tomečková, Doloplazy 83, 783 56 Doloplazy, IČ: 76632695, tel: 732 346 815, tomeckova.geodet@gmail.com*

Číslo plánu: *1564-130/2021*

Okres: *Olomouc*

Obec: *Olomouc*

Kat. území: *Neředín*

Mapový list: *Prostějov 0-0/42*

Dosavadním vlastníkům pozemků byla poskytnuta možnost seznámit se v terénu s průběhem navrhovaných nových hranic, které byly označeny předepsaným způsobem:

dle seznamu souřadnic

Geometrický plán ověřil úředně oprávněný zeměměřický inženýr:

Jméno, příjmení: *Ing. Zuzana Tomečková*

Číslo položky seznamu úředně oprávněných zeměměřických inženýrů: *2628/13*

Dne: *22.8.2021* Číslo: *348/2021*

Náležitostmi a přesností odpovídá právním předpisům.

Katastrální úřad souhlasí s očíslováním parcel.

KÚ pro Olomoucký kraj
KP Olomouc
Ing. Jitka Kylarová
PGP-2287/2021-805
2021.08.27 13:28:19 CEST

Stejnopis ověřil úředně oprávněný zeměměřický inženýr:

Jméno, příjmení: *Ing. Zuzana Tomečková*

Číslo položky seznamu úředně oprávněných zeměměřických inženýrů: *2628/13*

Dne: *30.8.2021* Číslo: *833/2021*

Tento stejnopis odpovídá geometrickému plánu v elektronické podobě uloženému v dokumentaci katastrálního úřadu.

Ověření stejnopisu geometrického plánu v listinné podobě.

BOD 2.4

BOD

2.4

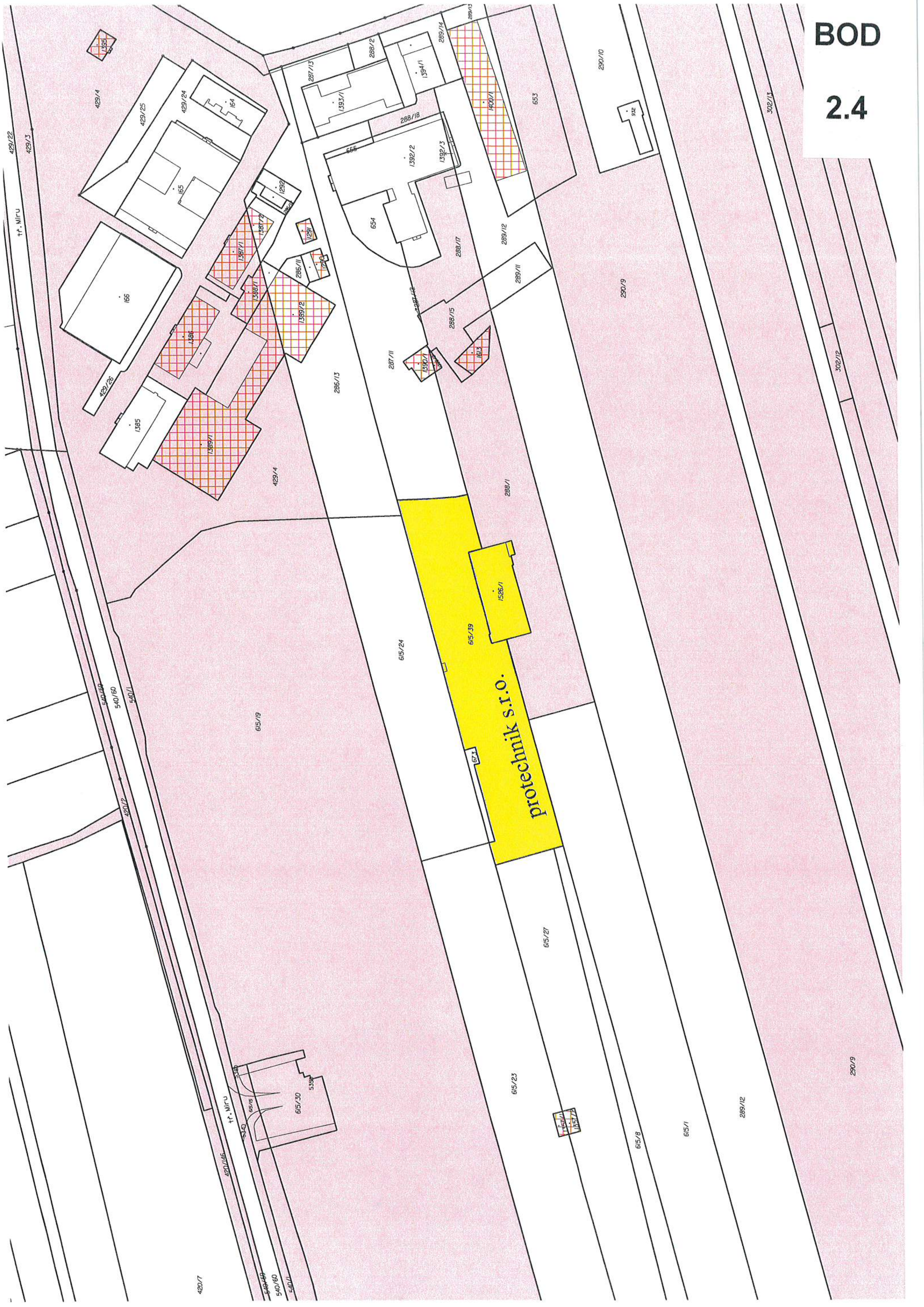
protechnik s.r.o.
tř. Míru
615/39
1526/1
615/24
615/19
615/27
615/23
615/8
615/1
615/30
288/1
289/12
290/9
290/10
653
302/12
302/13
286/13
287/11
429/4
429/3
429/22
429/25
429/24
429/26
165
166
164
1385
1386
1389/1
1389/2
1388/1
1387/1
1387/2
1292
1291
1290
286/11
1390/1
1613
288/15
289/11
288/17
654
656
1392/2
1392/3
288/18
1393/1
1394/1
288/2
287/13
289/14
1400/1
540/59
540/60
540/1
420/2
420/145
420/7

BOD

2.4

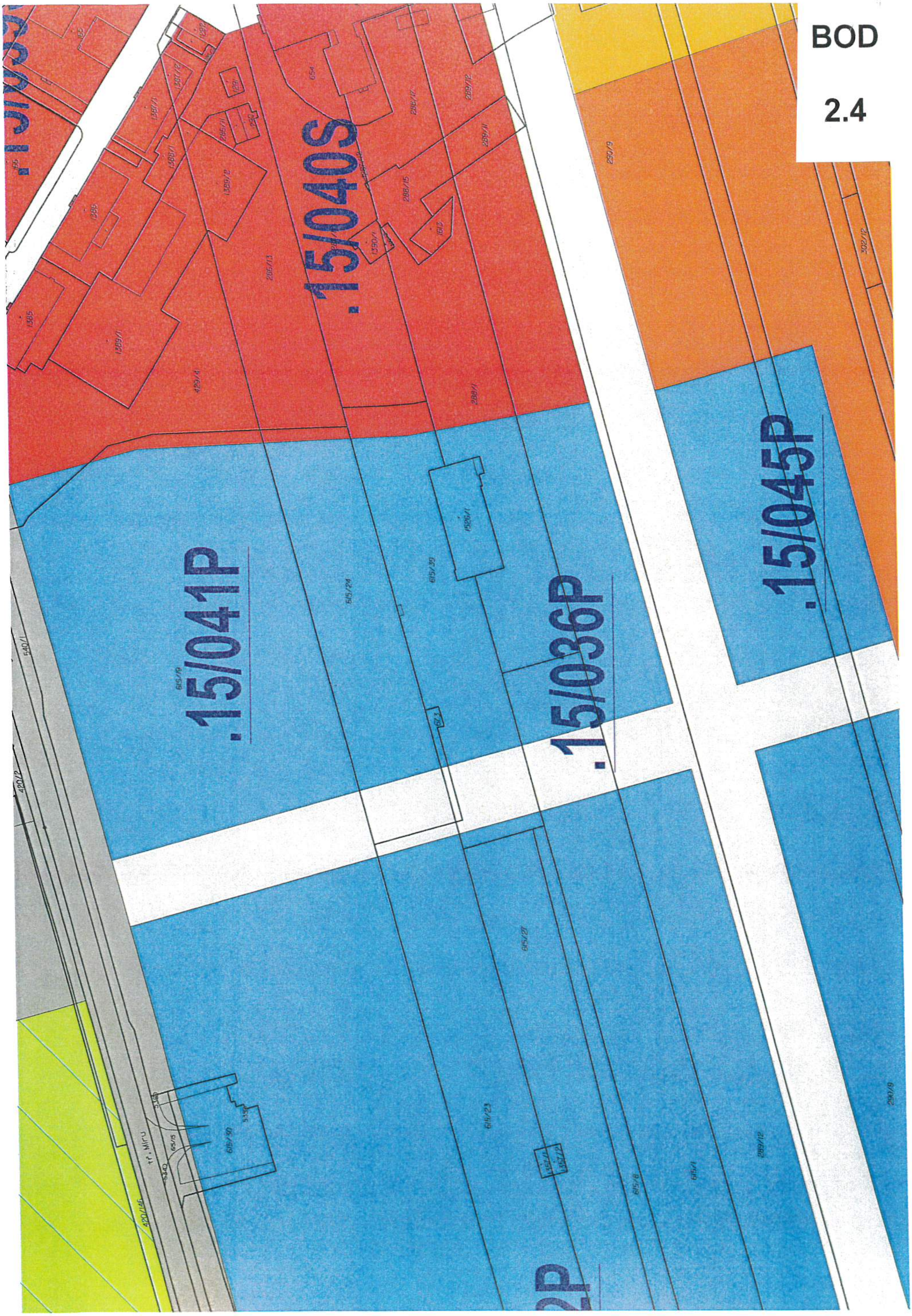

Udělený souhlas – dočasný přístup



BOD 2.4

BOD

2.5

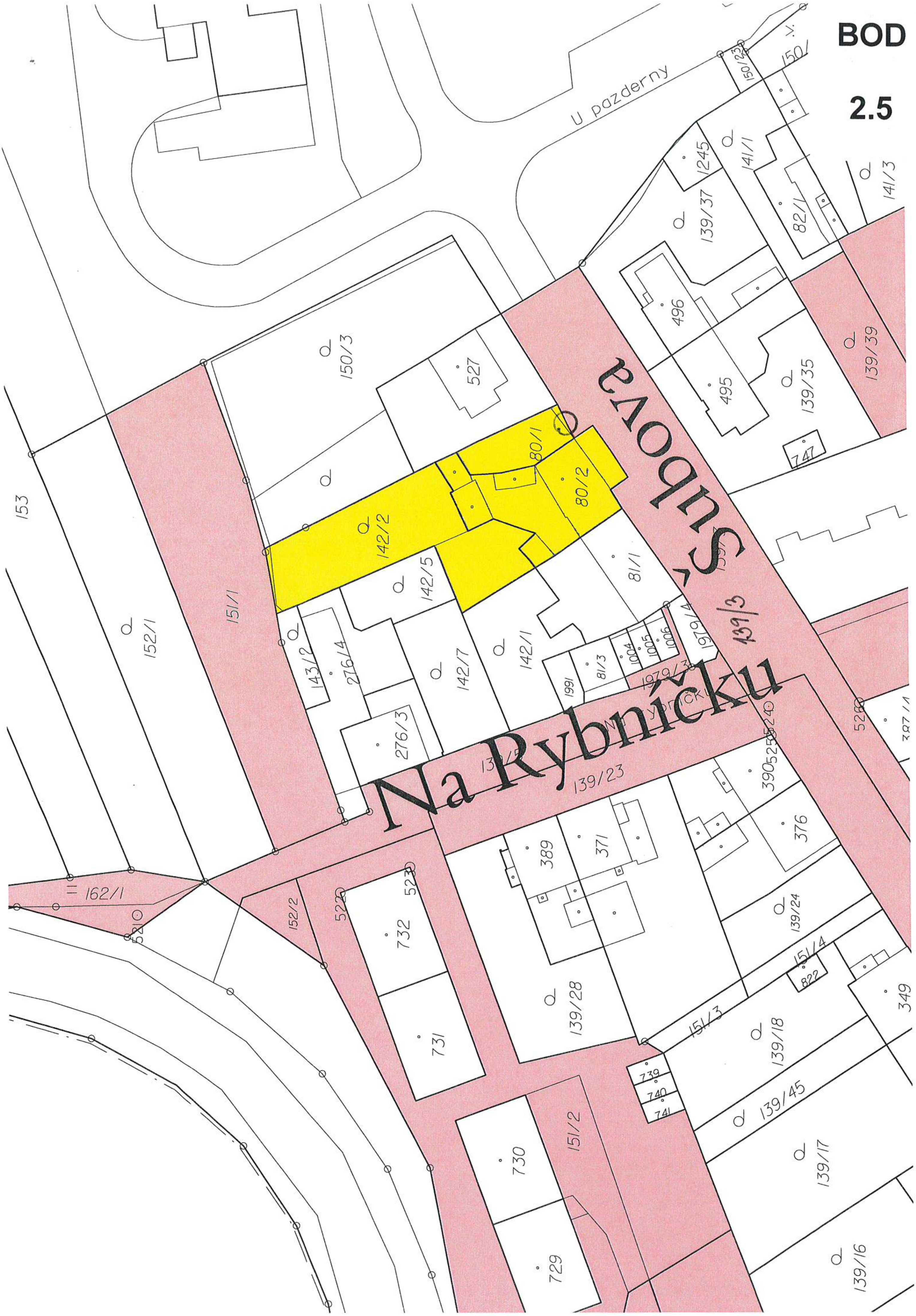

U pazderny
Šubova
Na Rybníčku
150/3
527
80/1
80/2
142/2
142/5
81/1
142/1
142/7
143/2
276/4
276/3
151/1
152/1
153
162/1
152/2
139/23
139/3
496
495
139/35
139/39
139/37
1245
141/1
82/1
141/3
150/23
747
1991
81/3
1004
1005
1006
1979/4
1979/3
390
376
389
371
139/24
151/4
822
349
139/28
151/3
139/18
739
740
741
139/45
139/17
139/16
732
731
730
729
151/2
521
522
523
524
525
526

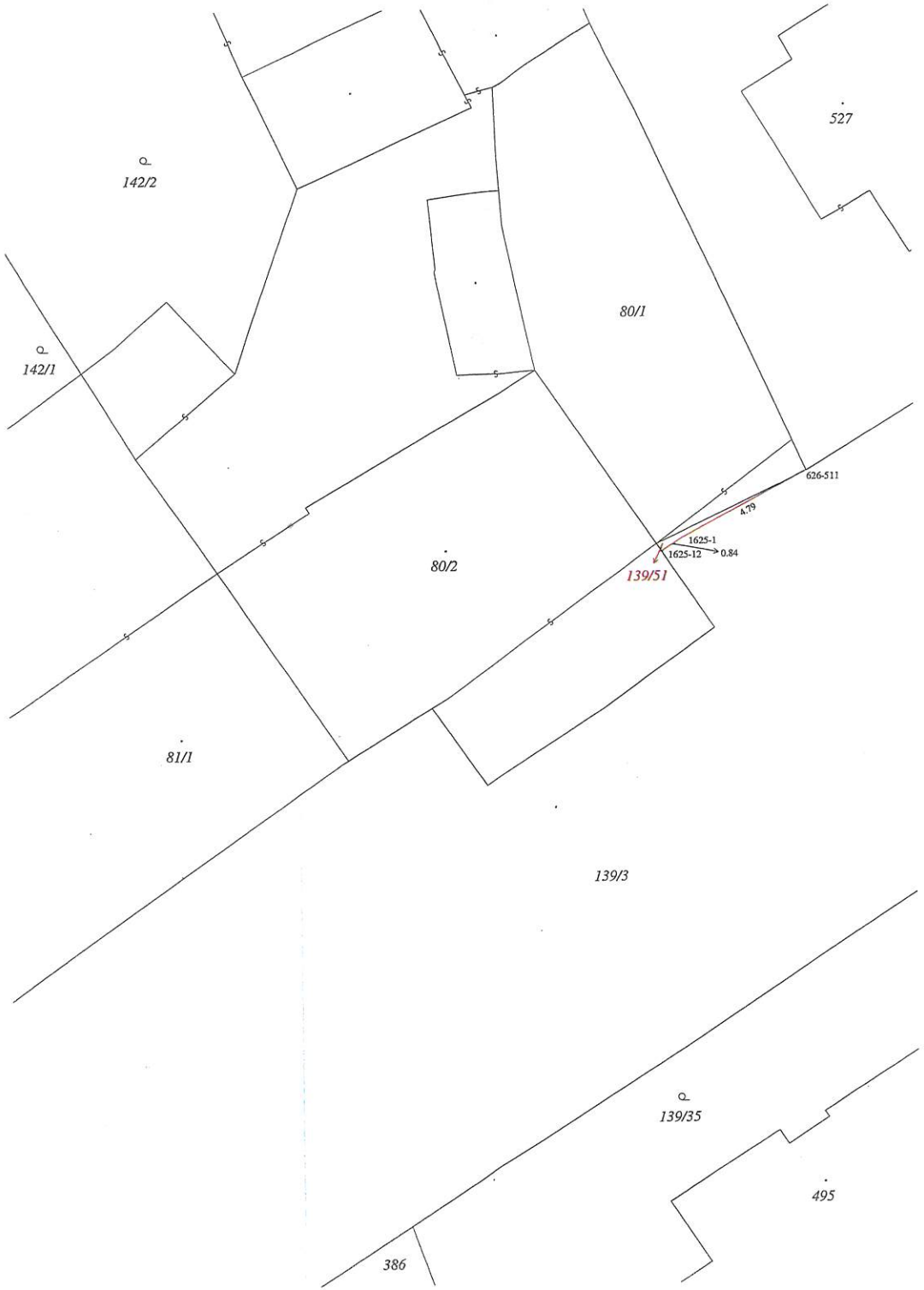

VÝKAZ DOSAVADNÍHO A NOVÉHO STAVU ÚDAJŮ KATASTRU NEMOVITOSTÍ

Dosavadní stav					Nový stav													
												Porovnání se stavem evidence právních vztahů						
Označení pozemku parc. číslem	Výměra parcely			Druh pozemku	Označení pozemku parc. číslem	Výměra parcely			Druh pozemku	Typ stavby	Způs. určení výměr	Díl přechází z pozemku označeného v		Číslo listu vlastnictví	Výměra dílu			Označení dílu
	ha	m²		Způsob využití		ha	m²		Způsob využití	Způsob využití		katastru nemovitostí	dřívější poz. evidenci		ha	m²		
139/3		67	35	ostat. pl. ostat. komunikace	139/3		67	34	ostat. pl. ostat. komunikace		2	139/3		10001		67	34	
					139/51			1	ostat. pl. ostat. komunikace		2	139/3		10001			1	
		67	35				67	35										

Seznam souřadnic (S-JTSK):

Souřadnice pro zápis do KN

Číslo bodu	Y	X	kk	Poznámka
626-511	543844.04	1119274.46	3	barva - dlažba
1625-1	543848.22	1119276.74	3	roh domu
1625-12	543848.92	1119277.21	3	barva - zeď

GEOMETRICKÝ PLÁN pro rozdělení pozemku	Geometrický plán ověřil úředně oprávněný zeměměřický inženýr	Stejnopis ověřil úředně oprávněný zeměměřický inženýr:
	Jméno, příjmení: Ing. Jan Přikryl	Jméno, příjmení: Ing. Jan Prikryl
	Číslo položky seznamu úředně oprávněných zeměměřických inženýrů: 2387/08	Číslo položky seznamu úředně oprávněných zeměměřických inženýrů: 2387/08
	Dne: 7.9.2021 Číslo: 75/2021	Dne: 15.9.2021 Číslo: 86/2021
	Náležitostmi a přesností odpovídá právním předpisům.	Tento stejnopis odpovídá geometrickému plánu v elektronické podobě uloženému v dokumentaci katastrálního úřadu.
Vyhotovitel: Ing. Jan Přikryl, Šubova 35, Olomouc, IČ:7333 92 02, Tel: 777 042 451, www.dobrygeodet.cz, info@dobrygeodet.cz	Katastrální úřad souhlasí s očíslováním parcel.	Ověření stejnopisu geometrického plánu v listinné podobě.
Číslo plánu: 1706-65/2021	KÚ pro Olomoucký kraj KP Olomouc Ing. Petra Fráňová PGP-2448/2021-805 2021.09.14 11:13:21 CEST	
Okres: Olomouc		
Obec: Olomouc		
Kat. území: Chválkovice		
Mapový list: Šternberk 7-9/32		
Dosavadním vlastníkům pozemků byla poskytnuta možnost seznámit se v terénu s průběhem navrhovaných nových hranic, které byly označeny předepsaným způsobem: **rohem domu, barvou na zdi, barvou na dlažbě**		

BOD 2.5

BOD

2.5

BOD 2.6

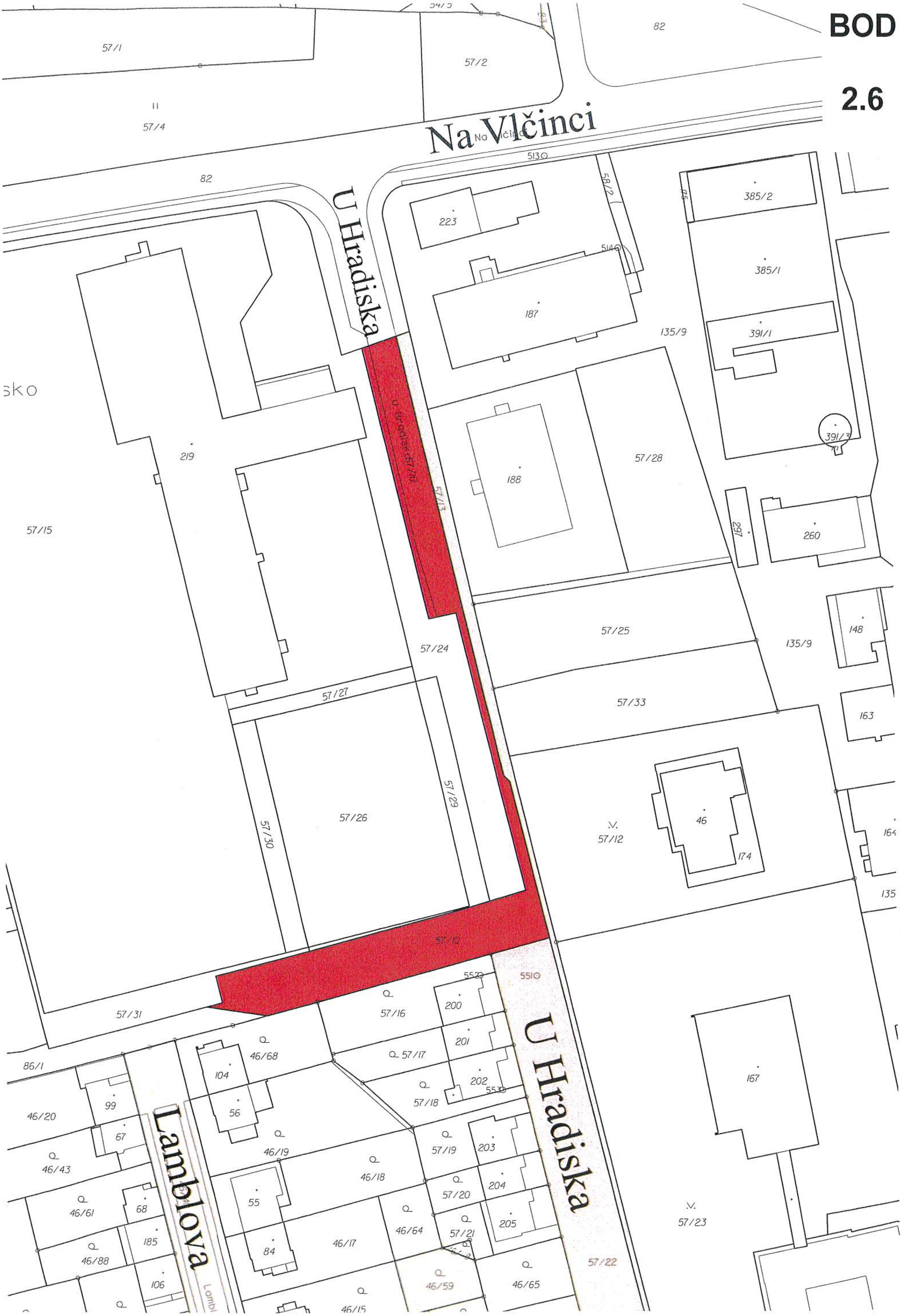

Na Vlčinci
U Hradiska
U Hradiska
Lamblova
U Hradiska 57/10
57/10
57/1
57/2
57/4
82
82
223
187
385/2
385/1
391/1
391/3
135/9
219
57/15
188
57/28
57/13
260
297
57/24
57/25
148
57/27
57/33
163
57/26
57/29
57/30
46
174
57/12
57/31
5510
57/16
200
201
57/17
202
57/18
86/1
46/68
104
56
99
46/20
67
46/19
57/19
203
46/43
46/18
55
57/20
204
46/61
68
46/64
57/21
205
185
46/17
84
46/88
46/59
46/65
57/22
106
46/15
167
57/23

BOD

2.6

Na Vlčinci
U Hradiska
U Hradiska
Lamblova
.07/073S
.07/075S
.07/076P
.07/122P
.07/072S
.07/101S
.07/071S

BOD

2.6

Na Vlčinci
Na vlčinci
U Hradiska
Klášterní Hradisko
Hrubé lísky
Benýškova
U Hradiska

Majetková mapa

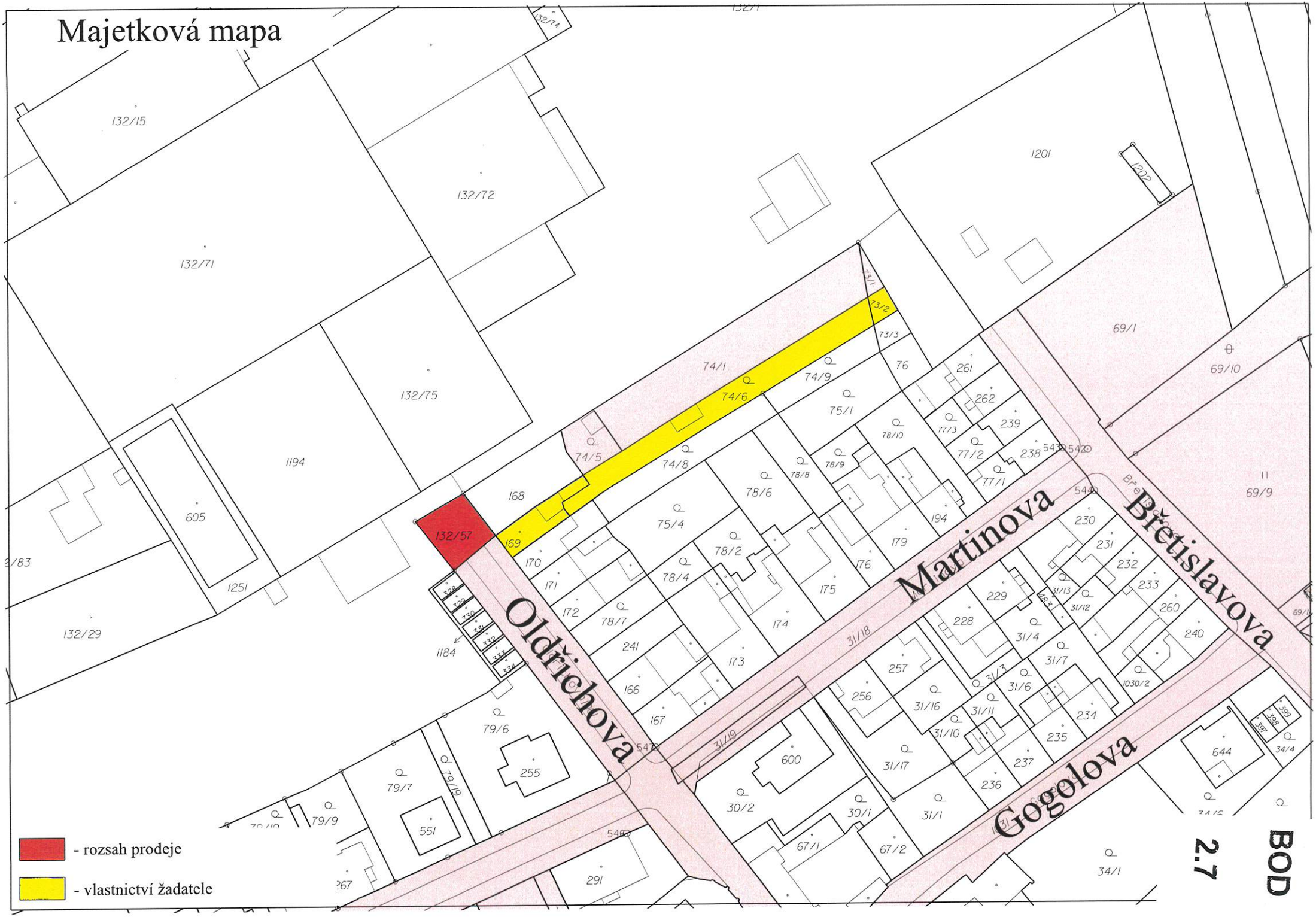

BOD 2.7

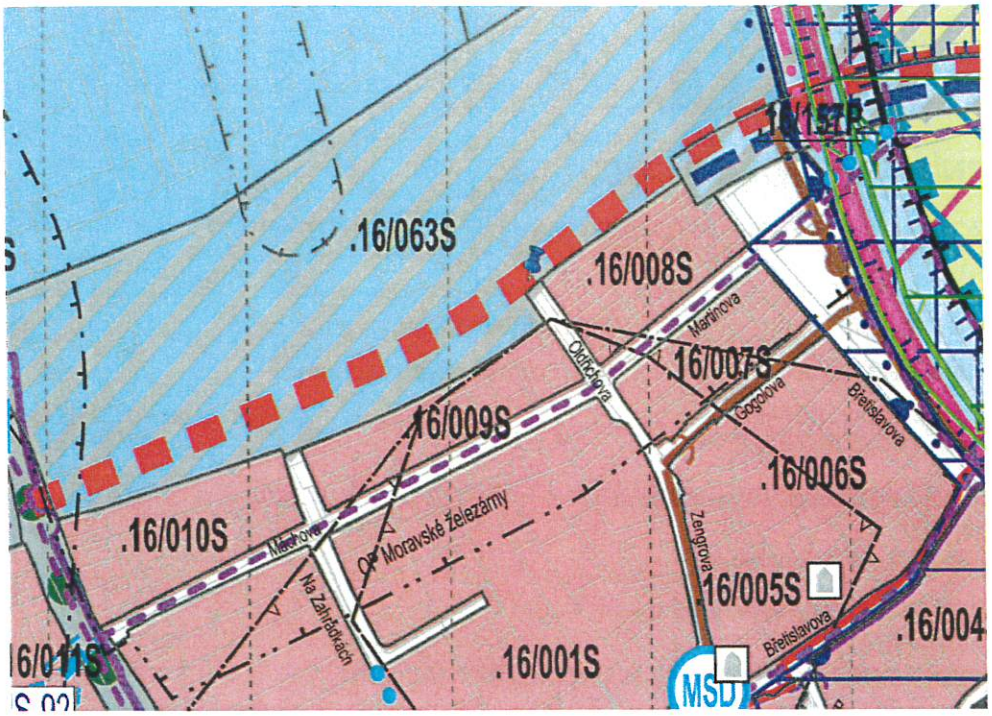

výřez z Územního plánu Olomouc – Koordinační výkres

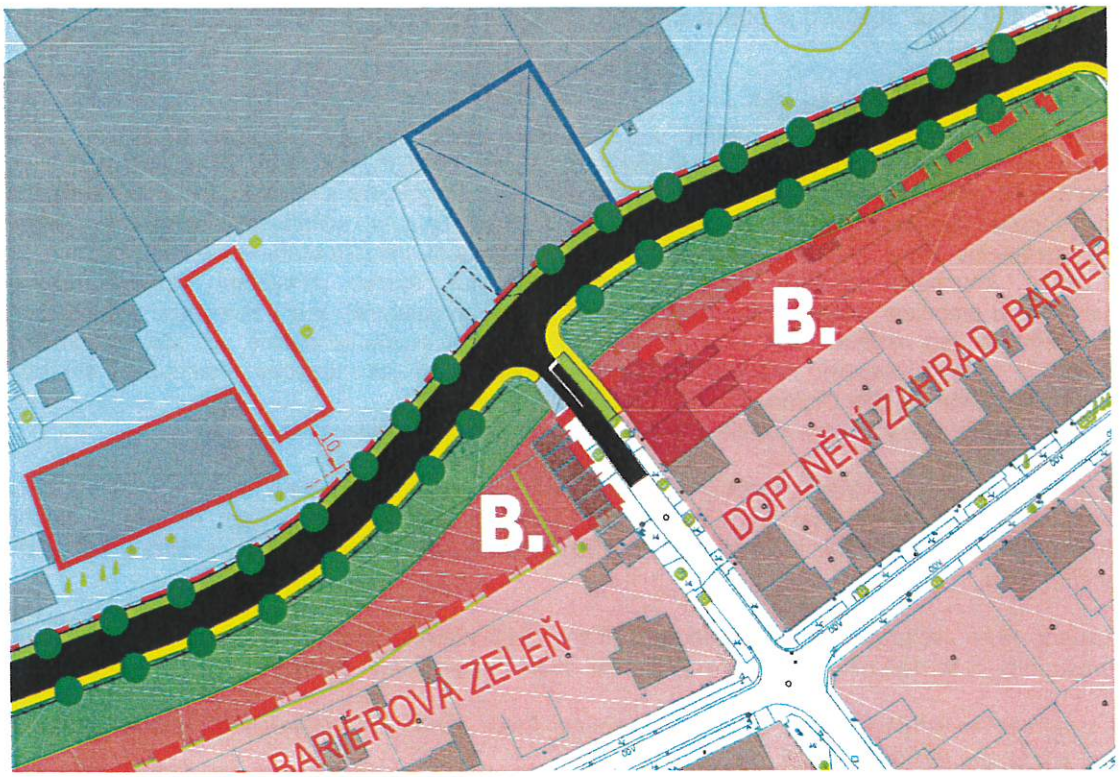

výřez z územní studie - Prověření územní rezervy komunikačního propojení v severní části města Olomouce - aktualizace

BOD

2.8

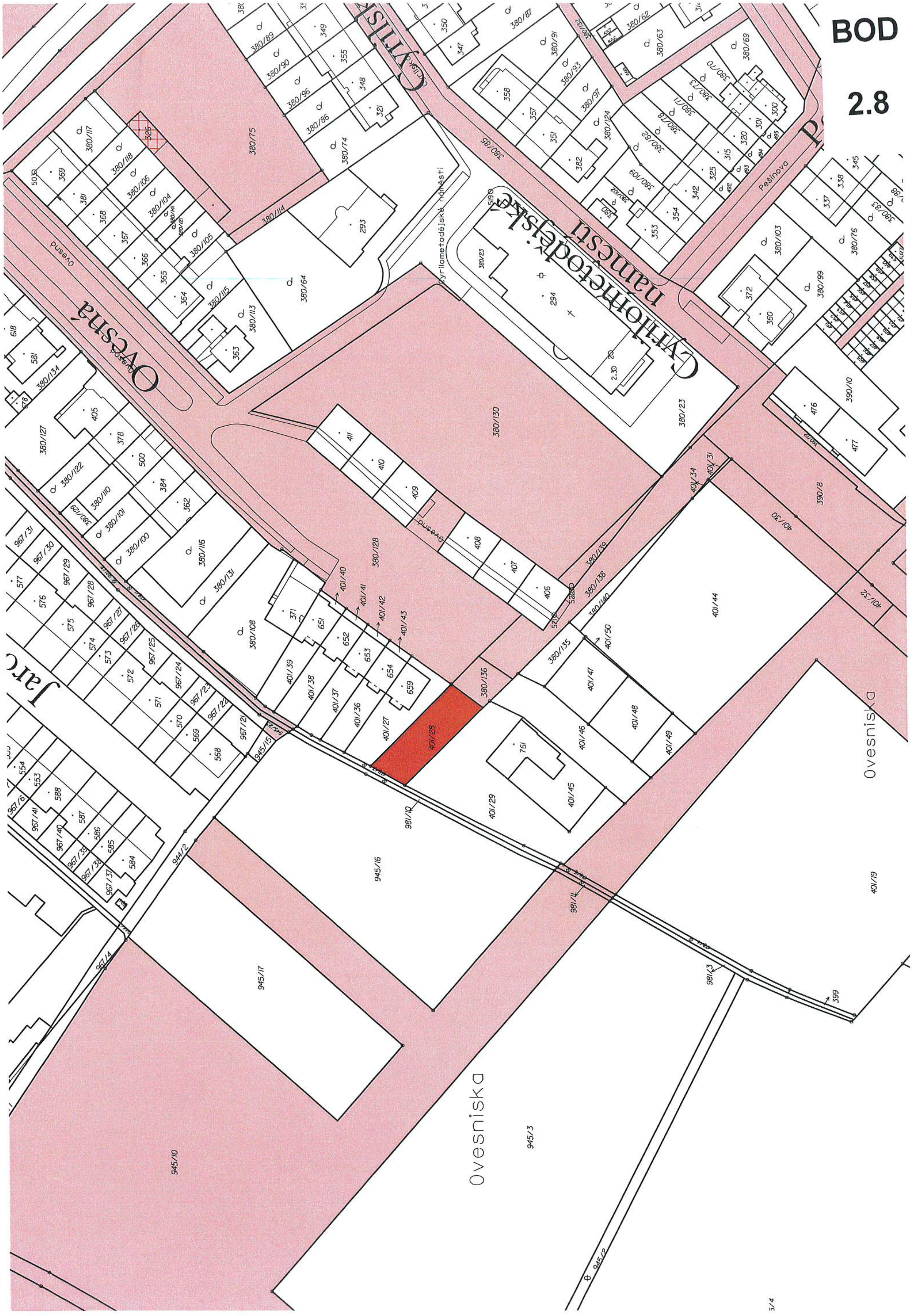
Cyrilometodějské náměstí
Ovesná
Ovesniska
Pešinova
401/28

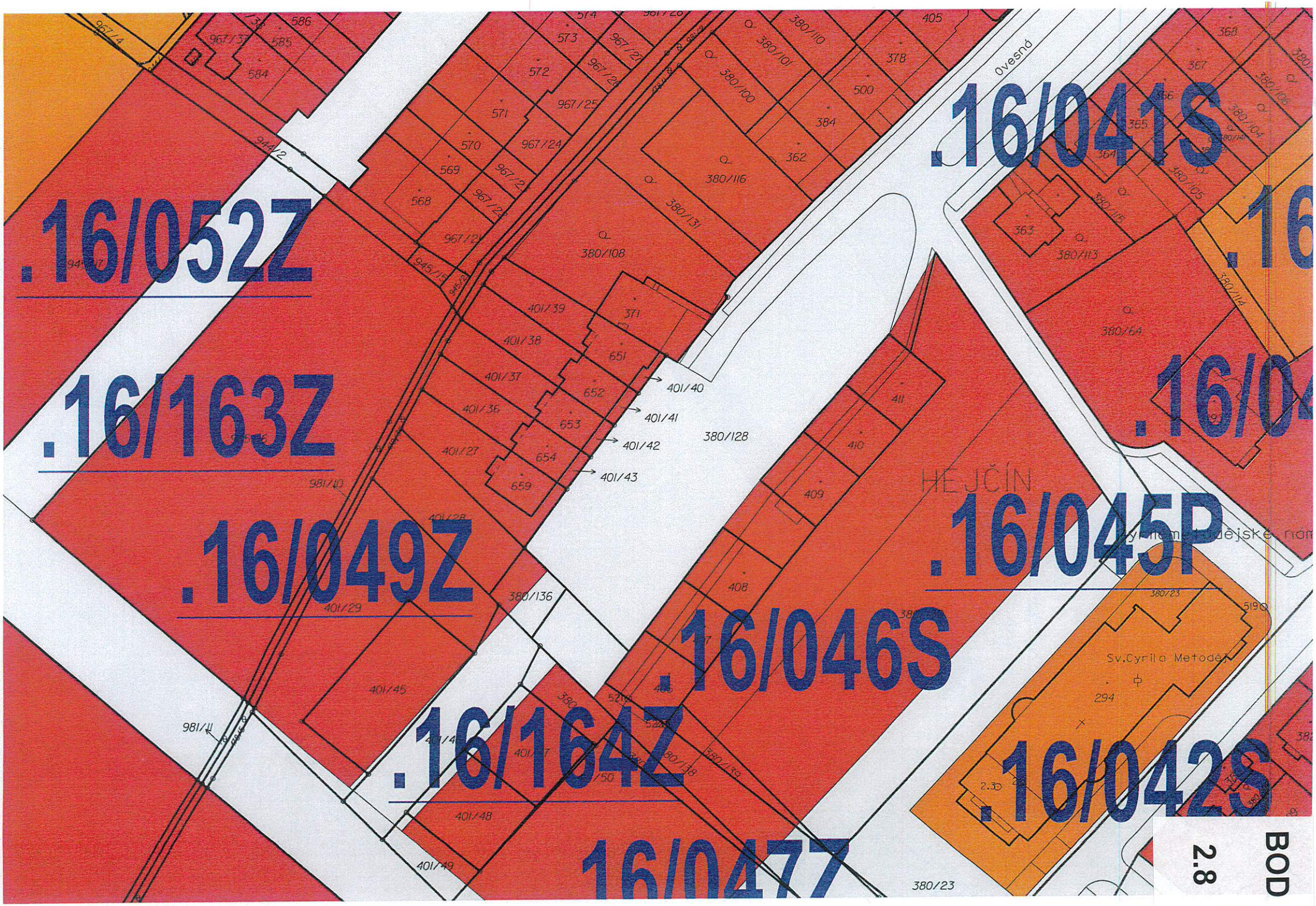
.16/052Z
.16/163Z
.16/049Z
.16/041S
.16/045P
.16/046S
.16/164Z
.16/042S
16/047Z
Ovesná
HEJČÍN
Sv.Cyrila Metodeja
380/128
380/136
380/23
401/40
401/41
401/42
401/43
401/29
401/45
401/48
401/49
981/10
981/11
944/2
945/15
945/21
380/108
380/116
380/131
380/64
380/113
380/114
380/105
380/100
380/101
380/110
371
651
652
653
654
659
294
519

BOD 2.8

EVIDOVANÁ US – "PRAŽSKÁ VÝCHOD – OVESNISKA"

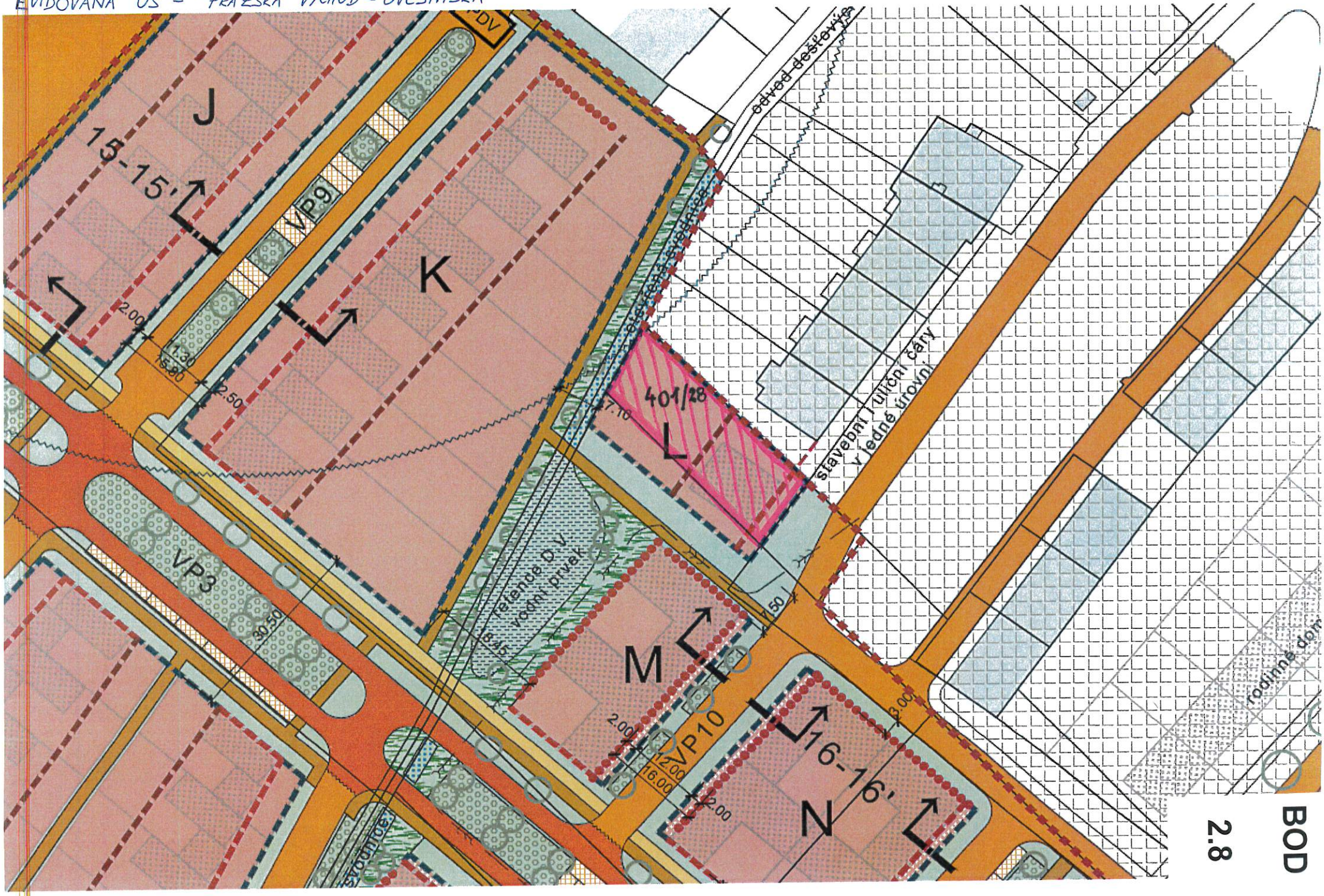

Varianta č. 1

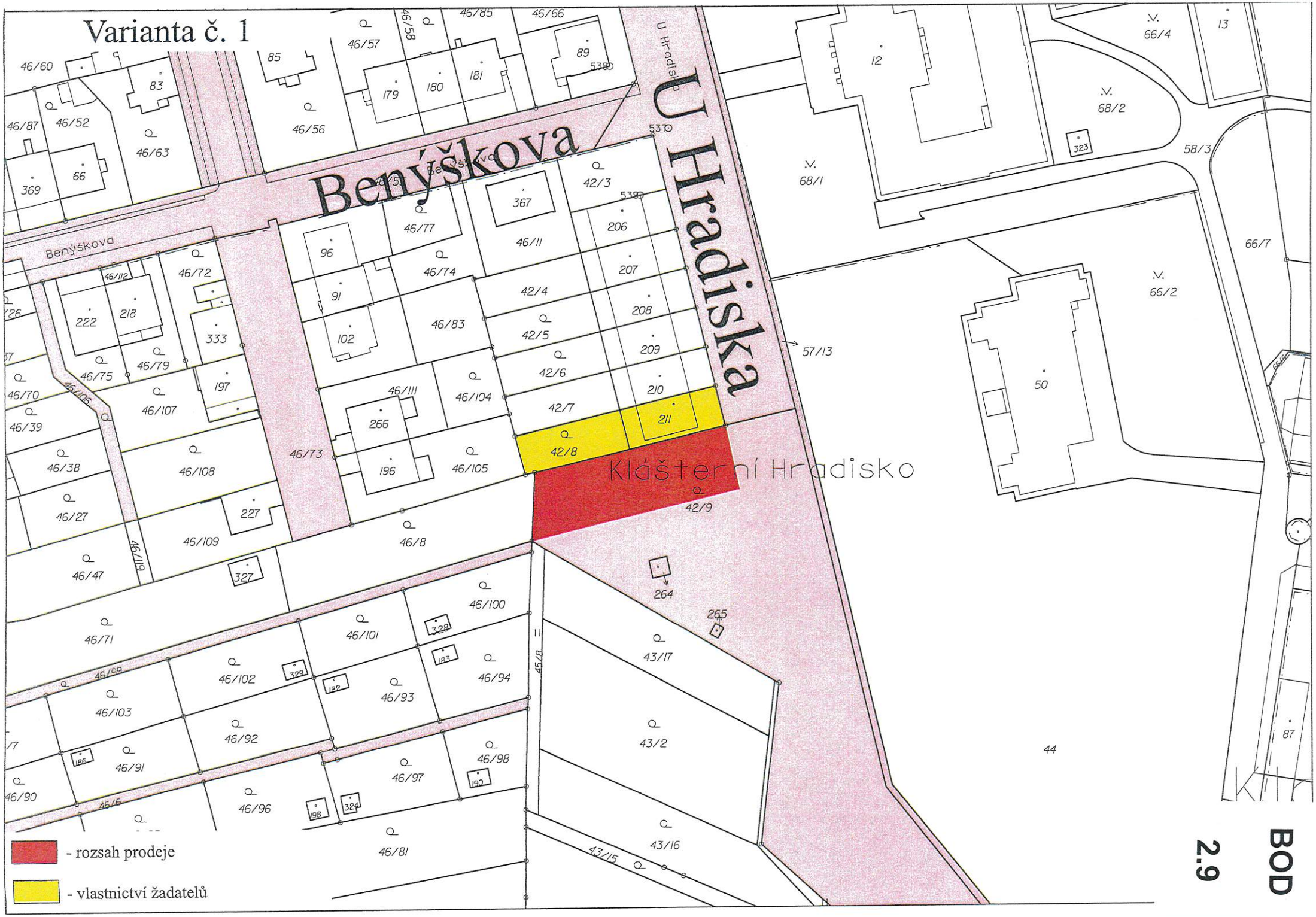

BOD 2.9

Varianta č. 2

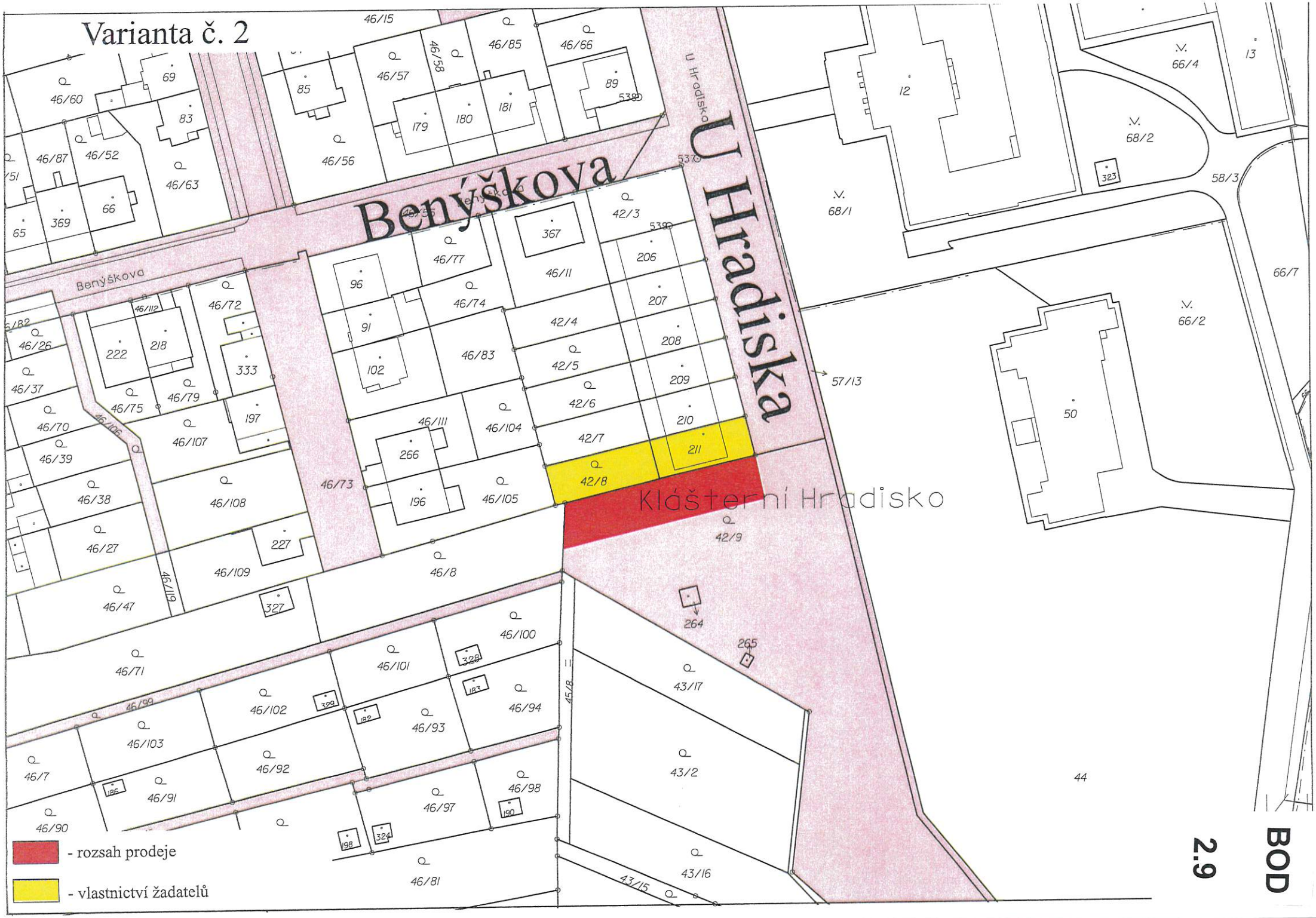

BOD 2.9

7/070S
.07/069S
.07/068S
.07/067P
.07/066R
.07/0
Benýškova
Benýškova
Lamblova
U Hradiska
U Hradiska
Klášterní Hradisko
46/55
46/73
46/8
57/22
57/13
58/3
46/15
46/16
46/50
46/51
46/52
46/56
46/57
46/59
46/60
46/63
46/65
46/66
46/77
46/111
46/104
46/105
46/38
46/108
46/27
46/72
46/100
46/102
46/93
46/94
46/97
46/98
46/96
46/95
46/90
46/7
46/5
46/4
46/81
46/89
42/3
42/6
42/7
42/8
42/9
43/17
43/2
43/16
43/3
43/15
44
50
12
13
172
66/4
68/2
68/1
66/2
87
1/4
264
265
323
329
183
182
129
198
216
90
367
206
207
210
211
266
196
222
218
333
197
227
96
91
102
94
52
49
48
47
45
57
64
85
179
180
181
89
69
83
65
369
66
173
106
46
46/86
46/87
46/82
46/25
46/37
46/112
46/101
46/99
46/401
46/71
46/74
46/33
46/11
46/32
46/58
46/85
46/86
46/49
46/46
46/45
46/44
46/43
46/42
46/41
46/40
46/39
46/38
46/37
46/36
46/35
46/34
46/33
46/32
46/31
46/30
46/29
46/28
46/27
46/26
46/25
46/24
46/23
46/22
46/21
46/20
46/19
46/18
46/17
46/16
46/15
46/14
46/13
46/12
46/11
46/10
46/9
46/8
46/7
46/6
46/5
46/4
46/3
46/2
46/1
45/8
45/7
45/6
45/5
45/4
45/3
45/2
45/1
43/15
43/16
43/17
43/2
43/3
42/9
42/8
42/7
42/6
42/3
42/2
42/1
41/1
40/1
39/1
38/1
37/1
36/1
35/1
34/1
33/1
32/1
31/1
30/1
29/1
28/1
27/1
26/1
25/1
24/1
23/1
22/1
21/1
20/1
19/1
18/1
17/1
16/1
15/1
14/1
13/1
12/1
11/1
10/1
9/1
8/1
7/1
6/1
5/1
4/1
3/1
2/1
1/1
5370
5380
5390
5400
5410

BOD 2.9

BOD

2.9

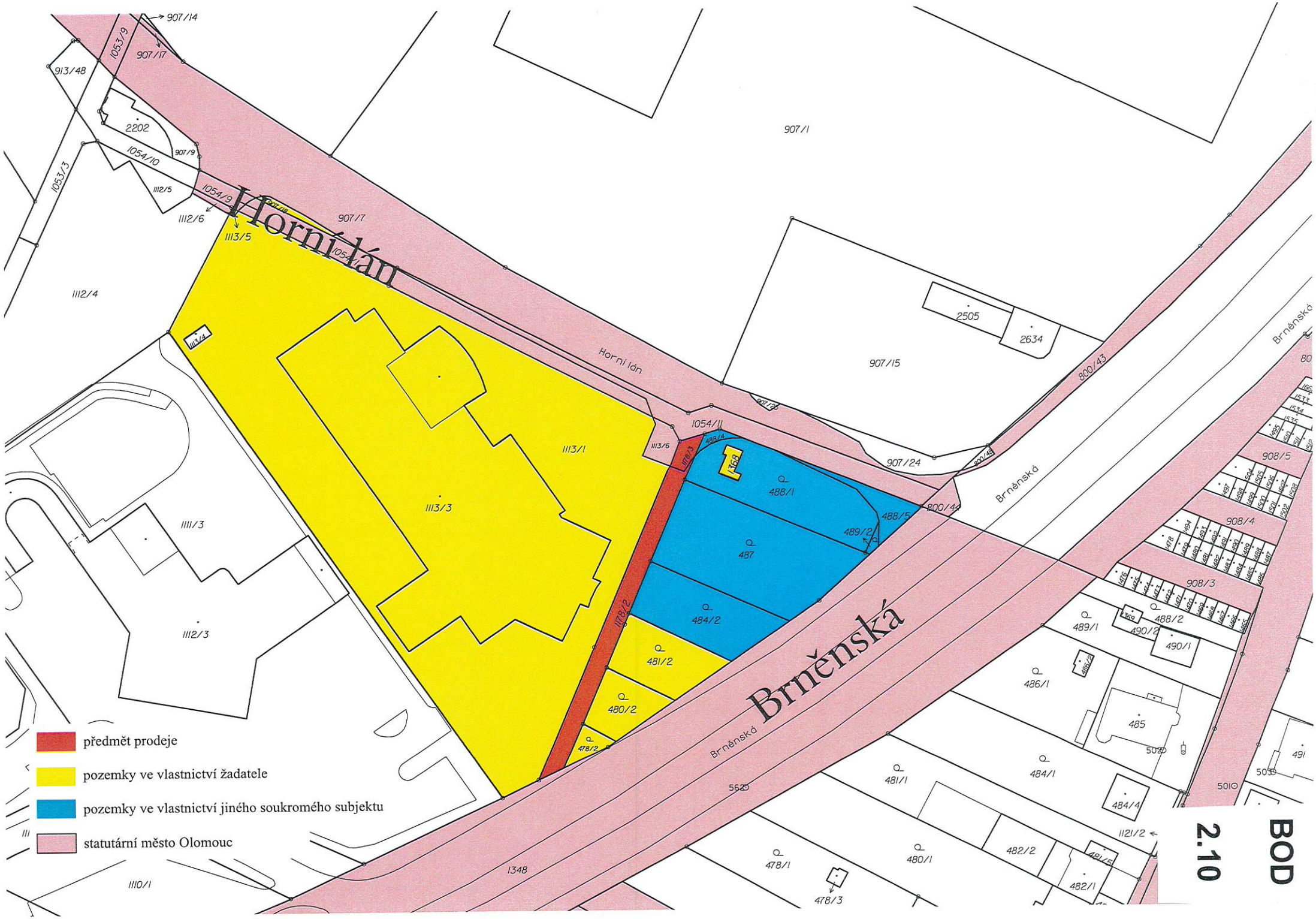
Horní lán
Brněnská
907/14
907/17
1053/9
913/48
2202
907/9
1054/10
1053/3
1112/5
1054/9
1112/6
1113/5
907/18
907/7
1112/4
1113/4
1113/1
1113/3
1111/3
1112/3
1110/1
907/1
2505
2634
907/15
800/43
1054/11
1113/6
488/4
1178/3
1368
488/1
907/24
800/45
800/44
488/5
489/2
487
484/2
1178/2
481/2
480/2
478/2
562
1348
908/5
908/4
908/3
488/2
489/1
490/2
490/1
486/1
486/2
485
502
484/1
484/4
481/1
1121/2
482/2
481/5
482/1
480/1
478/1
478/3
501
503
491
BOD 2.10
předmět prodeje
pozemky ve vlastnictví žadatele
pozemky ve vlastnictví jiného soukromého subjektu
statutární město Olomouc

Horní lán
Brněnská
Brněnská
2194
913/16
907/11
2202
1054/9
1112/6
907/7
913/43
1112/4
1053/3
2505
2634
1054/11
1113/1
1113/3
907/24
800/43
800/42
488/1
488/5
489/2
487
484/2
478/2
480/2
1111/3
1112/3
913/126
1111/5
1111/6
1110/3
1111/1
1110/1
1106/33
1106/32
1106/31
1106/30
5625
1348
485
484/1
484/4
482/2
480/1
481/1
121/2

BOD 2.10

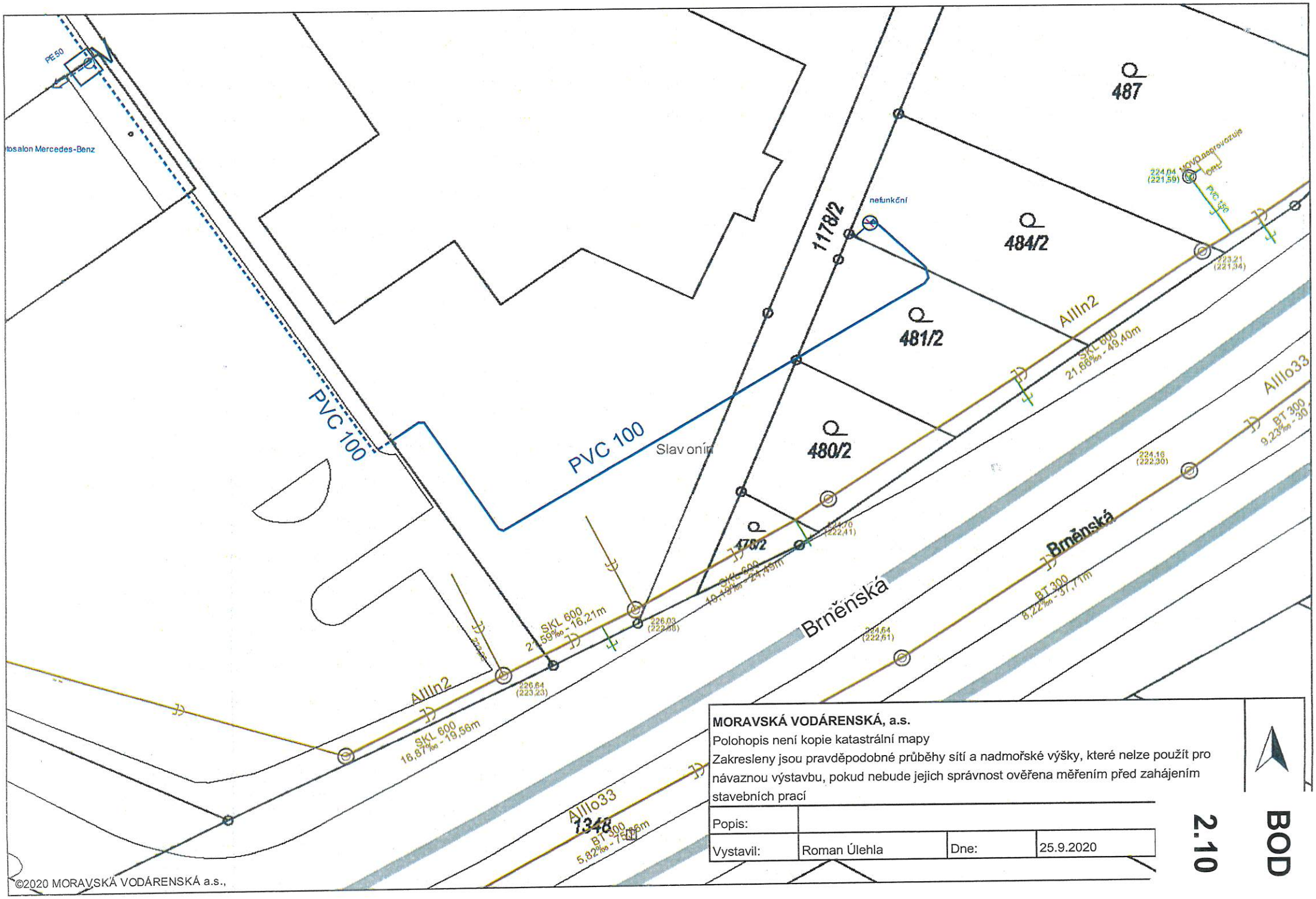

MORAVSKÁ VODÁRENSKÁ, a.s.

Polohopis není kopie katastrální mapy

Zakresleny jsou pravděpodobné průběhy sítí a nadmořské výšky, které nelze použít pro návaznou výstavbu, pokud nebude jejich správnost ověřena měřením před zahájením stavebních prací

Popis:			
Vystavil:	Roman Úlehla	Dne:	25.9.2020

BOD 2.10

©2020 MORAVSKÁ VODÁRENSKÁ a.s.,

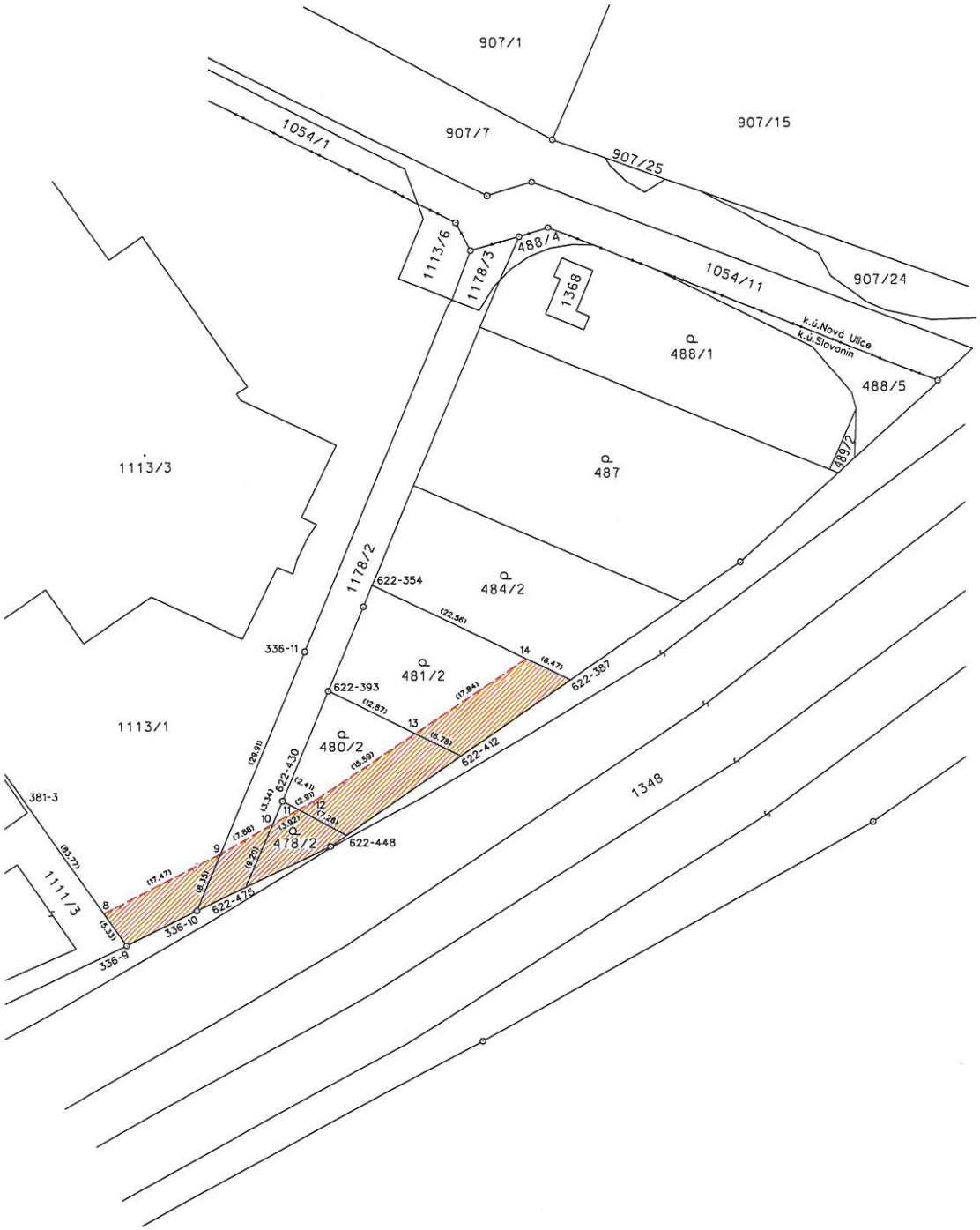

VÝKAZ DOSAVADNÍHO A NOVÉHO STAVU ÚDAJŮ KATASTRU NEMOVITOSTÍ

Dosavadní stav				Nový stav										
										Porovnání se stavem evidence právních vztahů				
Označení pozemku parc. číslem	Výměra parcely ha	Výměra parcely m^2	Druh pozemku / Způsob využití	Označení pozemku parc. číslem	Výměra parcely ha	Výměra parcely m^2	Druh pozemku / Způsob využití	Typ stavby / Způsob využití	Způs. určení výměr	Díl přechází z pozemku označeného v: katastru nemovitostí	Díl přechází z pozemku označeného v: dřívější evidenci	Číslo listu vlastnictví	Výměra dílu ha	Výměra dílu m^2	Označení dílu
478/2										478/2		1068			
480/2										480/2		1068			
481/2										481/2		1068			
1113/1										1113/1		1068			
1178/2										1178/2		10001			

Druh věcného břemene: vedení a údržba kanalizační stoky
Oprávněný: dle listin

Seznam souřadnic pro zápis do KN (S-JTSK)

Č.b.	Y	X	k.k.	Poznámka
336- 9	548626.07	1123585.38	3	
336- 10	548616.76	1123580.77	3	
336- 11	548602.43	1123546.13	3	
381- 3	548677.13	1123512.36	3	
622-354	548593.45	1123537.32	3	
622-387	548567.16	1123550.14	3	
622-393	548599.30	1123551.43	3	
622-412	548581.75	1123560.26	3	
622-430	548605.39	1123566.12	3	
622-448	548596.91	1123570.77	3	
622-475	548610.31	1123577.65	3	
8	548629.12	1123581.01	3	
9	548613.57	1123573.06	3	
10	548606.70	1123569.19	3	
11	548603.28	1123567.28	3	
12	548600.77	1123565.86	3	
13	548587.81	1123557.21	3	
14	548572.98	1123547.30	3	

GEOMETRICKÝ PLÁN
pro
- vymezení rozsahu věcného břemene k části pozemku

Vyhotovitel: Ing. Luděk VACULA, zeměměřická kancelář
Uničovská 2134/85, 785 01 Šternberk
tel.: 606 486 470, IČO: 646 32 270

Číslo plánu: 1860 - 27 / 2021
Okres: Olomouc
Obec: Olomouc
Kat. území: Slavonín
Mapový list: Olomouc 9-1/43

Dosavadním vlastníkům pozemků byla poskytnuta možnost seznámit se v terénu s průběhem navrhovaných nových hranic, které byly označeny předepsaným způsobem:
-

Geometrický plán ověřil úředně oprávněný zeměměřický inženýr:
Jméno a příjmení: Ing. Luděk VACULA
Číslo položky seznamu úředně oprávněných zeměměřických inženýrů: 2263/2005
Dne: 4.10.2021 Číslo: 89 / 2021
Náležitostmi a přesností odpovídá právním předpisům.

Katastrální úřad souhlasí s očíslováním parcel.

KÚ pro Olomoucký kraj
KP Olomouc
Ing. Kateřina Vrbová
PGP-2698/2021-805
2021.10.11 14:45:12 CEST

Stejnopis ověřil úředně oprávněný zeměměřický inženýr:
Jméno a příjmení:
Číslo položky seznamu úředně oprávněných zeměměřických inženýrů:
Dne: Číslo:
Tento stejnopis odpovídá geometrickému plánu v elektronické podobě uloženému v dokumentaci katastrálního úřadu.
Ověření stejnopisu geometrického plánu v listinné podobě.

BOD 2.10

BOD

2.11

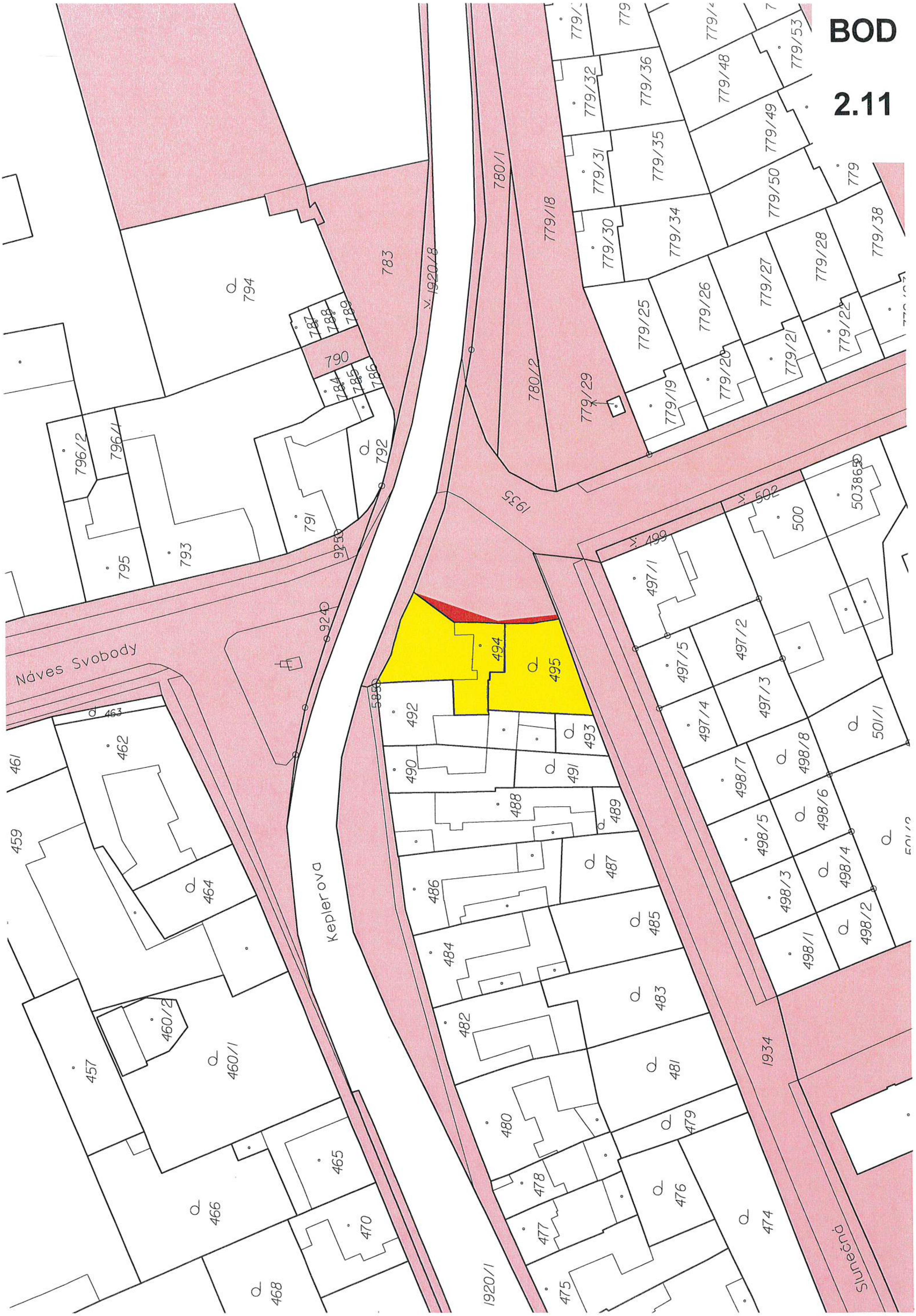
Náves Svobody
Keplerova
Sluneční
1920/8
1920/1
1934
1935
780/1
780/2
779/18
779/29
783
794
790
792
793
791
795
796/2
796/1
925
924
585
492
494
495
493
490
491
488
489
486
487
484
485
482
483
480
481
478
479
477
476
475
474
462
463
461
459
464
460/1
460/2
457
465
466
470
468
497/1
497/2
497/3
497/4
497/5
498/1
498/2
498/3
498/4
498/5
498/6
498/7
498/8
499
500
501/1
502
503
779/25
779/26
779/27
779/28
779/19
779/20
779/21
779/22
779/30
779/31
779/32
779/34
779/35
779/36
779/38
779/48
779/49
779/50
779/53

VÝKAZ DOSAVADNÍHO A NOVÉHO STAVU ÚDAJŮ KATASTRU NEMOVITOSTÍ

Dosavadní stav				Nový stav						Porovnání se stavem evidence právních vztahů					
Označení pozemku parc. číslem	Výměra parcely ha	Výměra parcely m²	Druh pozemku / Způsob využití	Označení pozemku parc. číslem	Výměra parcely ha	Výměra parcely m²	Druh pozemku / Způsob využití	Typ stavby / Způsob využití	Způs. určení výměr	Díl přechází z pozemku označeného v katastru nemovitostí	Díl přechází z pozemku označeného v dřívější poz. evidenci	Číslo listu vlastnictví	Výměra dílu ha	Výměra dílu m²	Označení dílu
1935		48 31	ostat. pl. / ostat. komunikace	1935/1		48 00	ostat. pl. / ostat. komunikace		2	1935		10001		48 00	
				1935/2		31	ostat. pl. / jiná plocha		2	1935		10001		31	
		48 31				48 31									
Věcné břemeno:															
494										494		677			
1935										1935		10001			

Oprávněný: dle listiny
Druh věcného břemene: dle listiny

Seznam souřadnic (S-JTSK)
Souřadnice pro zápis do KN

Číslo bodu	Y	X	Kód kv.	Poznámka
42-52	544133.22	1124465.06	3	hrana plotu
42-53	544138.40	1124472.10	3	beton
42-57	544137.84	1124490.22	3	hrana plotu
42-73	544126.57	1124485.83	3	obrubník
42-272	544137.96	1124462.76	3	obrubník
1	544137.12	1124489.94	3	hrana plotu
2	544138.08	1124479.99	3	hrana plotu
3	544134.29	1124468.35	3	hrana plotu
4	544137.56	1124462.96	3	obrubník
5	544134.90	1124467.34	3	

GEOMETRICKÝ PLÁN pro

rozdělení pozemku a vymezení rozsahu věcného břemene k části pozemku

Vyhotovitel: Ing. Zuzana Tomečková
Doloplazy 83, 783 56 Doloplazy
IČO: 76632695, tel.: 732346815
tomeckova.geodet@gmail.com

Číslo plánu: 2726-70/2021

Okres: Olomouc

Obec: Olomouc

Kat. území: Holice u Olomouce

Mapový list: Olomouc 7-2/12

Dosavadním vlastníkům pozemků byla poskytnuta možnost seznámit se v terénu s průběhem navrhovaných nových hranic, které byly označeny předepsaným způsobem: viz seznam souřadnic

Geometrický plán ověřil úředně oprávněný zeměměřický inženýr:

Jméno, příjmení: Ing. Zuzana Tomečková

Číslo položky seznamu úředně oprávněných zeměměřických inženýrů: 2628/2013

Dne: 10.5.2021 Číslo: 274/2021

Náležitostmi a přesností odpovídá právním předpisům.

Katastrální úřad souhlasí s očíslováním parcel.

KÚ pro Olomoucký kraj
KP Olomouc
Ing. Petra Fráňová
PGP-1302/2021-805
2021.05.18 06:49:45 CEST

Stejnopis ověřil úředně oprávněný zeměměřický inženýr:

Jméno, příjmení: Ing. Zuzana Tomečková

Číslo položky seznamu úředně oprávněných zeměměřických inženýrů: 2628/13

Dne: 19.5.2021 Číslo: 779/2021

Tento stejnopis odpovídá geometrickému plánu v elektronické podobě uloženému v dokumentaci katastrálního úřadu.

Ověření stejnopisu geometrického plánu v listinné podobě.

Ing. Zuzana Tomečková, úředně oprávněný zeměměřický inženýr, položka seznamu 2628/13 (stamp)

BOD 2.11

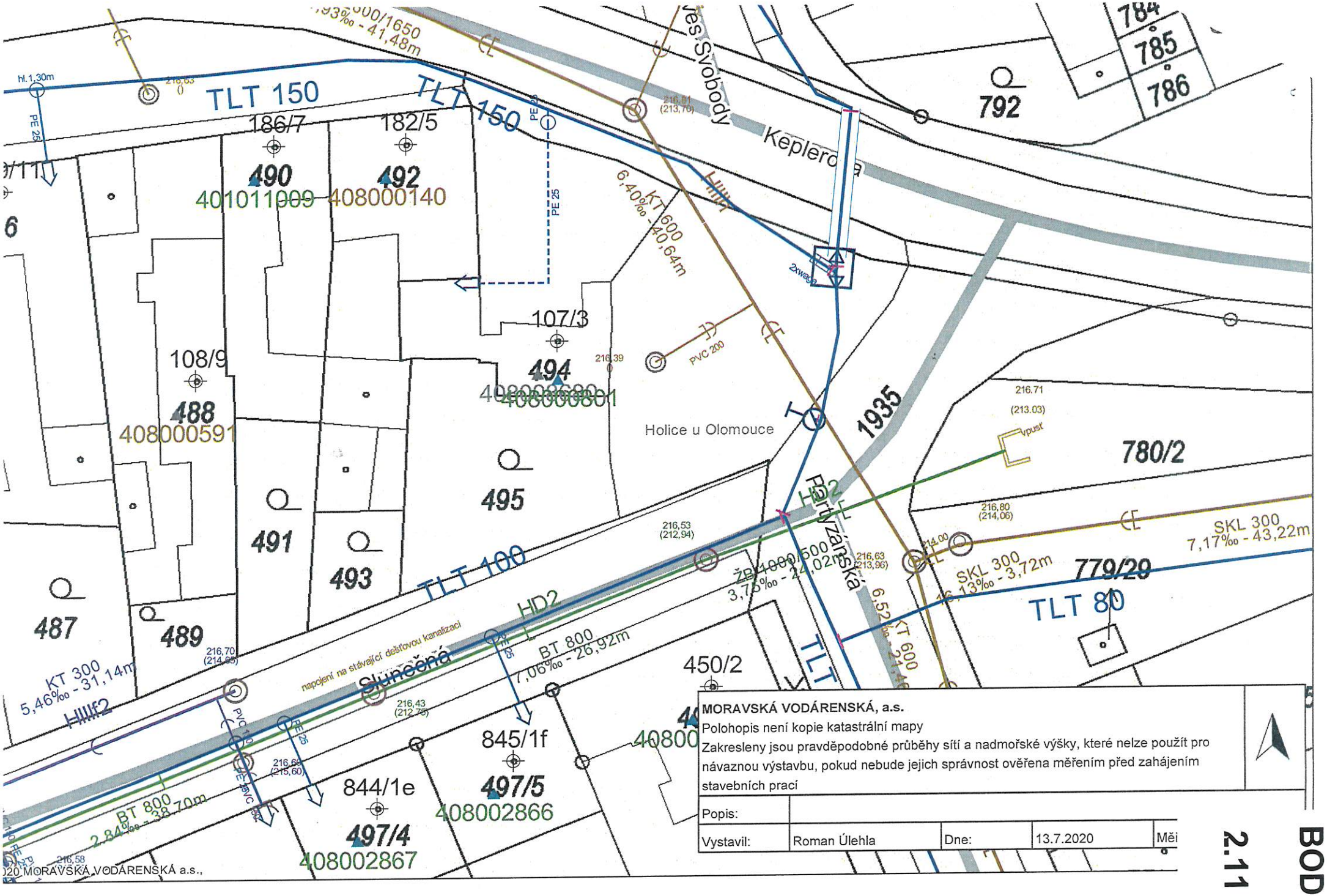
TLT 150
TLT 150
TLT 100
TLT 80
186/7
182/5
490
492
401011009
408000140
107/3
494
408000801
108/9
488
408000591
495
491
493
487
489
Holice u Olomouce
1935
780/2
779/29
792
784
785
786
Keplerova
Partyzánská
Slunečná
HD2
HD2
napojení na stávající dešťovou kanalizaci
KT 300
5,46‰ - 31,14m
BT 800
7,06‰ - 26,92m
BT 800
2,84‰ - 38,70m
KT 600
6,40‰ - 40,64m
SKL 300
7,17‰ - 43,22m
SKL 300
16,13‰ - 3,72m
450/2
845/1f
497/5
408002866
844/1e
497/4
408002867
216,70
(214,65)
216,43
(212,75)
216,66
(215,60)
216,58
216,53
(212,94)
216,63
(213,96)
216,80
(214,06)
216,71
(213.03)
216,39
216,63
hl.1,30m
PE 25
PVC 200
2xwada
Vpust
MORAVSKÁ VODÁRENSKÁ, a.s.
Polohopis není kopie katastrální mapy
Zakresleny jsou pravděpodobné průběhy sítí a nadmořské výšky, které nelze použít pro návaznou výstavbu, pokud nebude jejich správnost ověřena měřením před zahájením stavebních prací
Popis:
Vystavil: Roman Úlehla
Dne: 13.7.2020
Měi
020 MORAVSKÁ VODÁRENSKÁ a.s.,

BOD 2.11

BOD 2.12

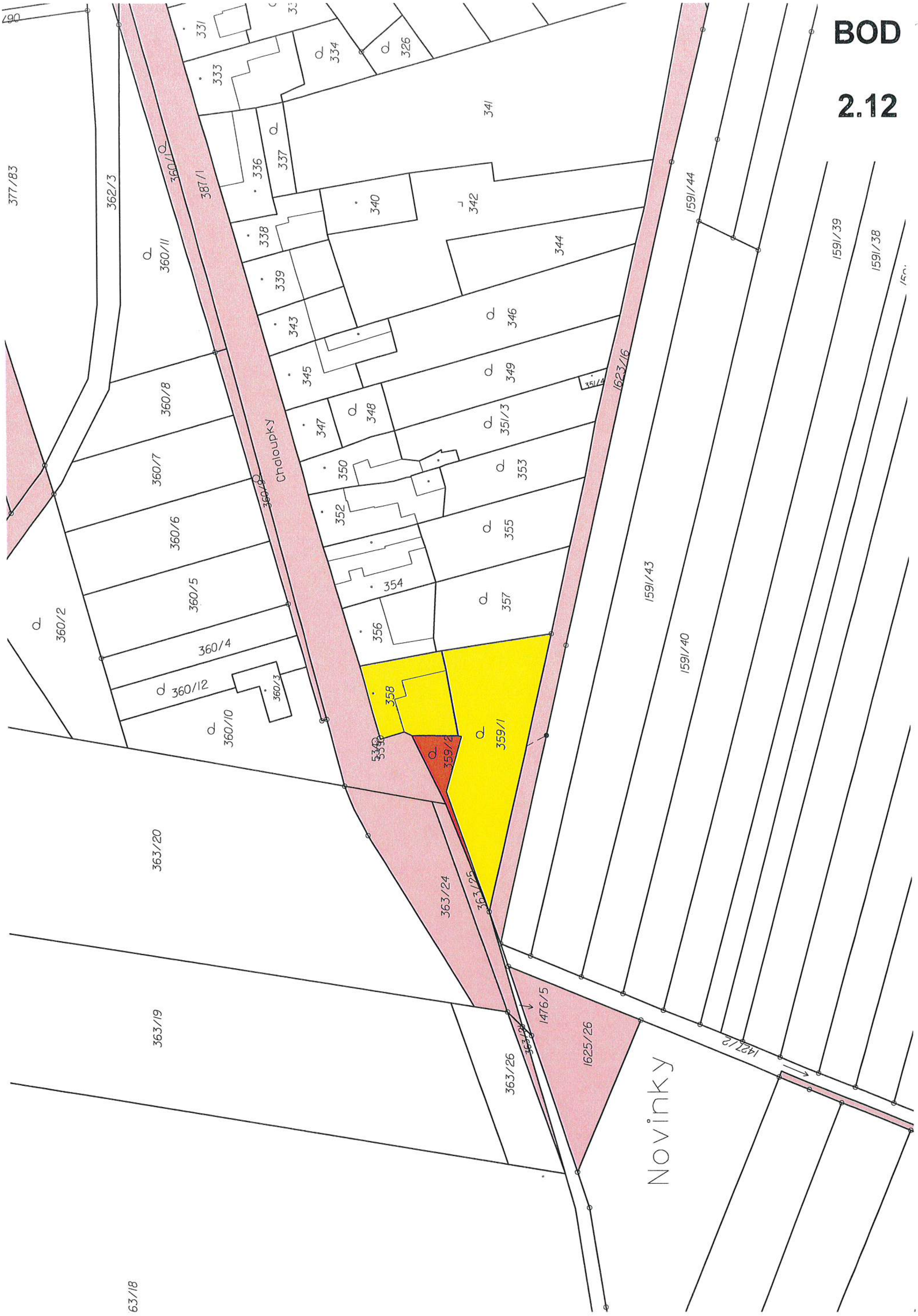

Chaloupky
Novinky
358
359/1
359/2
363/25
363/24
363/20
363/19
363/26
1476/5
1625/26
1623/16
1591/43
1591/40
1591/44
1591/39
1591/38
341
342
344
346
349
351/3
353
355
357
354
356
352
350
347
348
345
343
339
338
340
336
337
333
334
326
331
387/1
360/1
360/2
360/3
360/4
360/5
360/6
360/7
360/8
360/10
360/11
360/12
362/3
377/83

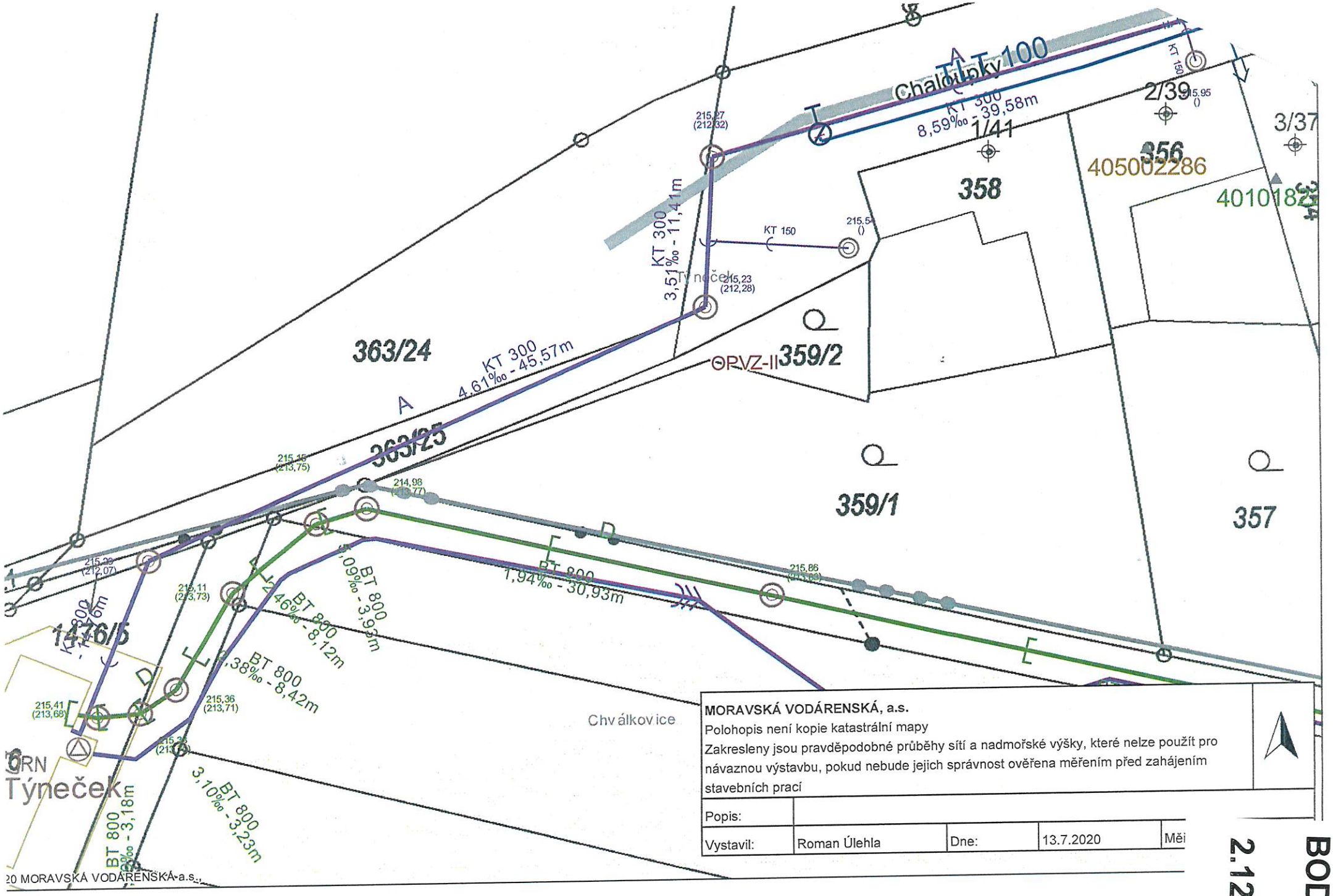

MORAVSKÁ VODÁRENSKÁ, a.s.

Polohopis není kopie katastrální mapy

Zakresleny jsou pravděpodobné průběhy sítí a nadmořské výšky, které nelze použít pro návaznou výstavbu, pokud nebude jejich správnost ověřena měřením před zahájením stavebních prací

Popis:				
Vystavil:	Roman Úlehla	Dne:	13.7.2020	Měi

BOD 2.12