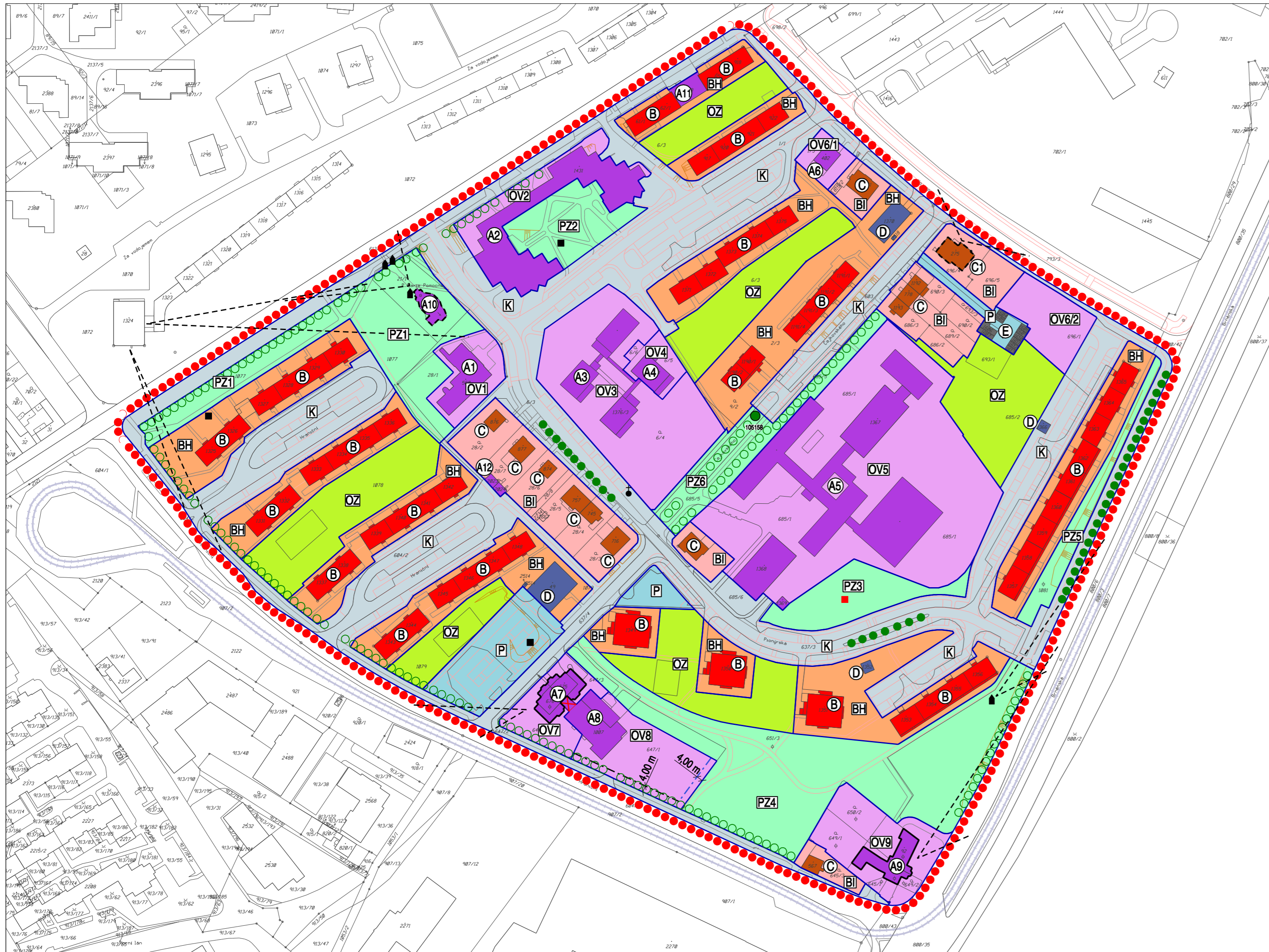


REGULAČNÍ PLÁN RP-21 SÍDLIŠTĚ BRNĚNSKÁ - I. P. PAVLOVA

I.B.1. HLAVNÍ VÝKRES







1 : 2 000

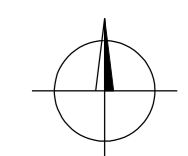


LEGENDA:

-  HRANICE ŘEŠENÉ PLOCHY
-  HRANICE JEDNOTLIVÝCH DRUHŮ POZEMKŮ A DÍLČÍCH PLOCH
-  POZEMKY DOPRAVNÍ INFRASTRUKTURY (P)
-  POZEMKY VEŘEJNÝCH PROSTRANSTVÍ - KOMUNIKACE (K)
-  POZEMKY VEŘEJNÝCH PROSTRANSTVÍ - PARKOVÁ ZELENĚ (PZ1 - PZ6)
-  POZEMKY OBYTNÉ ZELENĚ (OZ)
-  POZEMKY STAVEB A ZAŘÍZENÍ OBČANSKÉHO VYBAVENÍ (OV1 - OV9)
-  POZEMKY BYTOVÝCH DOMŮ (BH)
-  POZEMKY STAVEB PRO BYDLENÍ (BI)
-  STAVBY OBČANSKÉHO VYBAVENÍ (A1 - A12)
-  STAVBY BYTOVÝCH DOMŮ (B)
-  STAVBY PRO BYDLENÍ (C, C1)
-  STAVBY TECHNICKÉ INFRASTRUKTURY (D)
-  STAVBY ŘADOVÝCH GARÁŽÍ (E)
-  STAVEBNÍ ČÁRA
-  STAVEBNÍ HRANICE
-  LINIOVÁ ZELENĚ STÁVAJÍCÍ / NAVRŽENÁ
-  PAMÁTNÝ STROM
-  SMĚRY VÝZNAMNÝCH POHLEDŮ
-  NEMOVITÉ KULTURNÍ PAMÁTKY - OBJEKTY, SOCHY
-  STAVBY HODNOTNÉ Z HISTORICKÉHO A ARCHITEKTONICKÉHO HLEDISKA
-  KŘÍŽ
-  PLASTIKA, SOCHAŘSKÉ DÍLO (STÁVAJÍCÍ UMÍSTĚNÍ / NOVÉ UMÍSTĚNÍ)
-  NÁVRH ODSTRANĚNÍ ČÁSTI STAVBY

LEGENDA DOPRAVNÍCH PRVKŮ A PLOCH:

- | STAV | NÁVRH | |
|---|---|--|
|  |  | TRAMVAJOVÁ TRÁŤ |
|  |  | SILNIČNÍ A MÍSTNÍ KOMUNIKACE, CHODNÍKY, STEZKY PRO CHODCE A CYKLISTY |
|  |  | PARKOVACÍ A ODSTAVNÉ PLOCHY |



PROJEKTOVÁ ČINNOST, URBANISMUS, ÚZEMNÍ PLÁNOVÁNÍ, EKOLOGIE, GIS

URBANISTICKÉ STŘEDISKO OSTRAVA, s.r.o.

Ostrava s.r.o. Spartakovců 3, Ostrava-Poruba, 70800

tel: 596 939 530, 596 939 531

ZODP.PROJEKTANT:	ING.ARCH.HELENA SALVETOVÁ	ZAK.ČÍSLO:	U - 576
ZPRACOVATEL:	ING.ARCH.HELENA SALVETOVÁ		
OBJEDNATEL:	STATUTÁRNÍ MĚSTO OLOMOUC	DATUM:	LISTOPAD 2017