
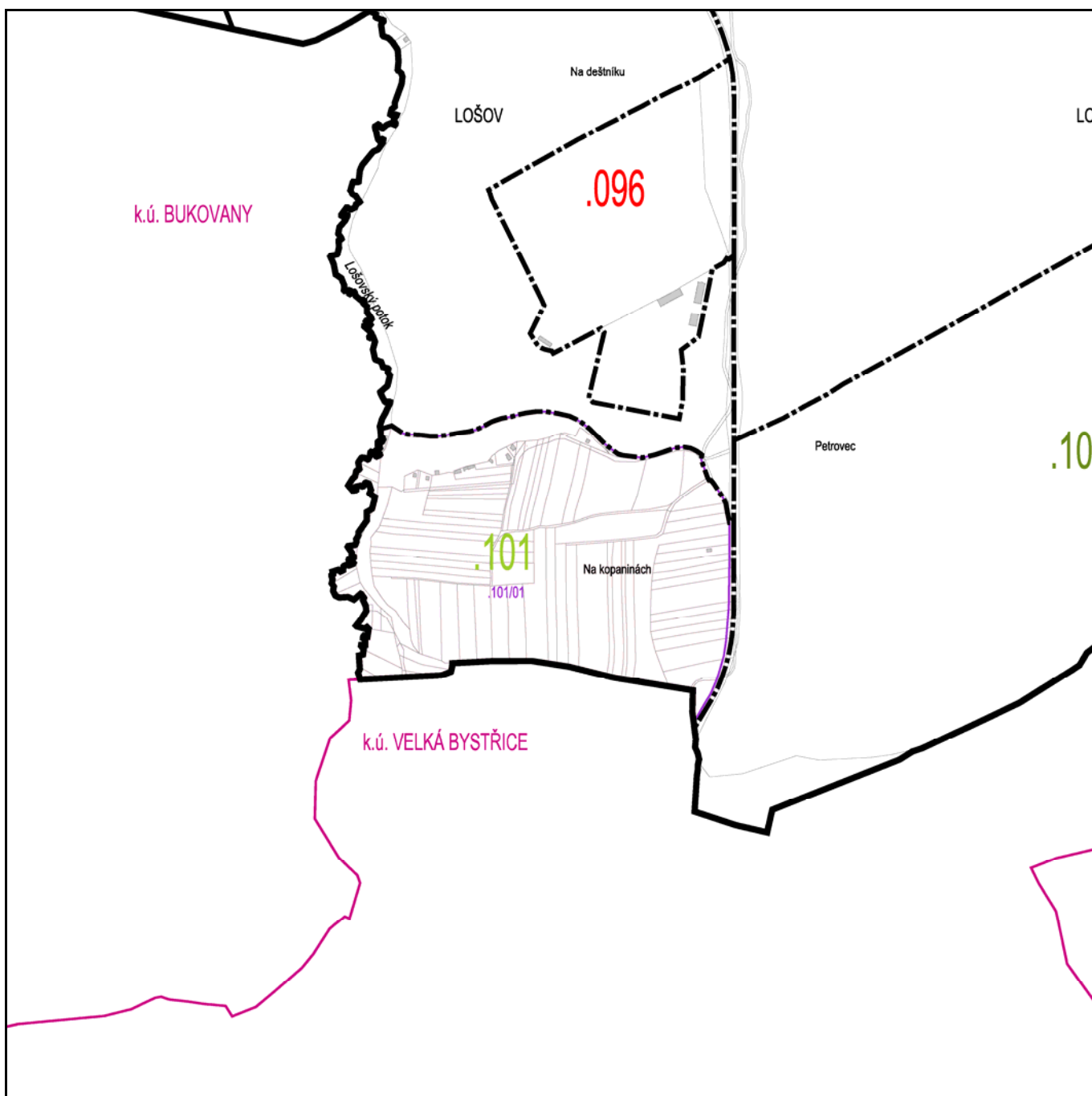


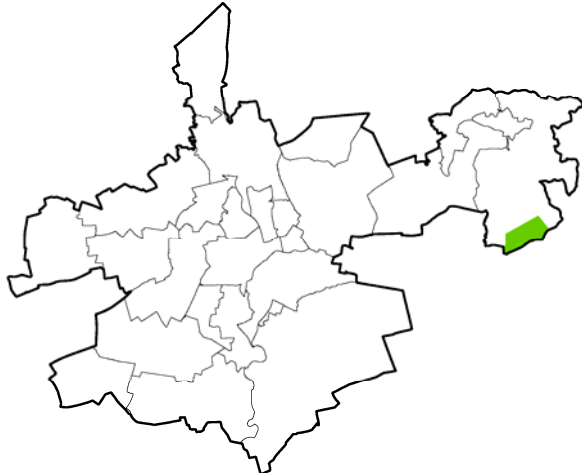
CHARAKTERISTIKA	<p>Lokalita se nachází na jižním okraji severovýchodního výběžku území, ze západní strany silnice mezi Lošovem a Velkou Bystřicí.</p> <p>V reliéfu území dominuje část hřbetu s plochým temenem a navazujícími svahy ukloněnými k západu až jihu. Západním okrajem prochází mírně zahluobené údolí Lošovského potoka s krátkými příkrými svahy a poměrně úzkou rovinatou nivou.</p> <p>Většinu plochy vyplňuje souvislý hon omě pudy. Při silnici a v severozápadní části jsou zastoupeny drobnější zahrádkové lokality. Svahy údolí jsou převážně zalesněné. Plochu nivy vyplňují většinou různorodá mokřadní lada, protékající tokem v přirozeném korytě, v jižní části s přechodem do přítokové části vodní nádrže.</p>	

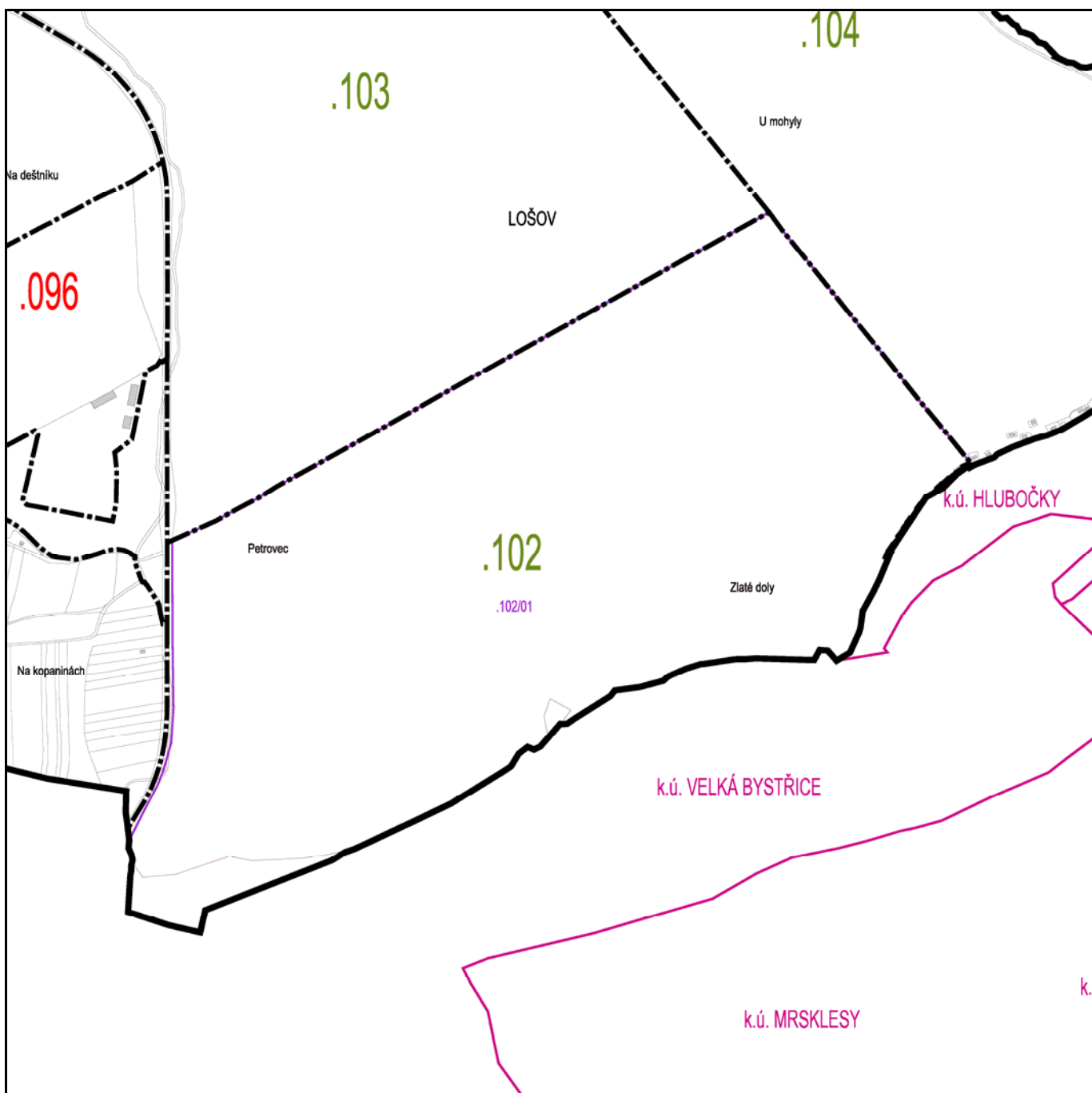


KONCEPCE LOKALITY	Koncepce rozvoje území:	<p><i>Stanovuje se k rozvoji:</i></p> <ul style="list-style-type: none"> ▪ Cílem rozvoje lokality je posílení jejího polyfunkčního charakteru při současném zachování převažujícího zemědělského využití. ▪ Způsoby využití je třeba přizpůsobit potřebám protierozní ochrany půdy a minimalizace povrchového odtoku do sousedních území.
	Hodnoty území:	<p><i>Stanovuje se k ochraně a rozvoji:</i></p> <ul style="list-style-type: none"> ▪ Lokalita je celá začleněna do rozsáhlého segmentu hodnotné části krajiny. ▪ Hlavní chráněnou hodnotou je přírodně cenné údolí Lošovského potoka začleněné do územního systému ekologické stability (ÚSES).

KONCEPCE PROSTOROVÉHO USPOŘÁDÁNÍ LOKALITY	Struktura zástavby / stavební čáry:	
	Maximální výška zástavby: (římsa / ustoupené podlaží nebo podkroví pod 45°)	
	Další regulativy:	
	Územní studie / regulační plán:	

KONCEPCE INFRASTRUKTURY	Veřejná prostranství / systém sídelní zeleně:	
	Občanské vybavení:	
	Dopravní infrastruktura / přístupnost území:	<p><i>Nově se vymezuje:</i></p> <ul style="list-style-type: none"> ▪ DC-02: systém cyklistických komunikací – doplňkových (trasa podél komunikace III. tř. (III/4432)).
	Technická infrastruktura:	
	Ochrana před povodněmi / protierozní opatření:	
	Územní systém ekologické stability:	<p><i>Nově se vymezuje:</i></p> <ul style="list-style-type: none"> ▪ LBK 40


CHARAKTERISTIKA	<p>Lokalita se nachází při jižním okraji severovýchodního výběžku území, z východní strany silnice mezi Lošovem a Velkou Bystřicí. Reliéf území je značně členitý, s převažujícími výraznými výslunnými svahy, v nejpříkřejších partiích spadajících do údolí Bystřice. Celou plochu pokrývají lesní porosty tvořící součást rozsáhlého lesního komplexu. Území je začleněno do přírodního parku Údolí Bystřice.</p>	
-----------------	--	--

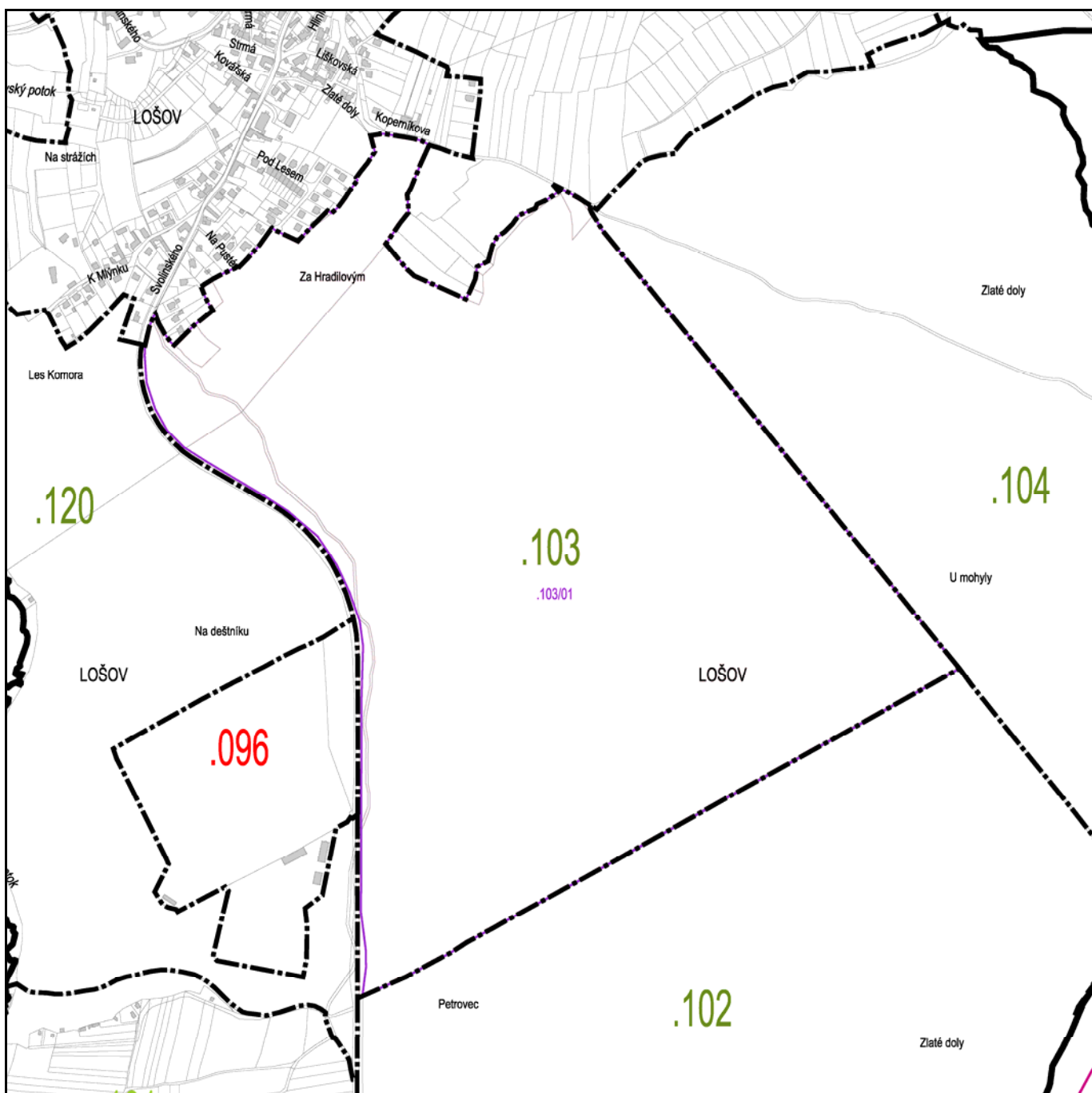


KONCEPCE LOKALITY	Koncepce rozvoje území:	<p><i>Stanovuje se k rozvoji:</i></p> <ul style="list-style-type: none"> ▪ Cílem rozvoje lokality je celkové zachování stávajícího charakteru, s případným posílením ekostabilizujícího působení ploch zařazených do územního systému ekologické stability (ÚSES).
	Hodnoty území:	<p><i>Stanovuje se k ochraně a rozvoji:</i></p> <ul style="list-style-type: none"> ▪ Lokalita je celá začleněna do rozsáhlého segmentu hodnotné části krajiny. ▪ Hlavními chráněnými hodnotami jsou celistvost lesního komplexu a vymezené plochy ÚSES.


KONCEPCE PROSTOROVÉHO USPOŘÁDÁNÍ LOKALITY	Struktura zástavby / stavební čáry:	
	Maximální výška zástavby: (římسا / ustoupené podlaží nebo podkrovní pod 45°)	
	Další regulativy:	
	Územní studie / regulační plán:	

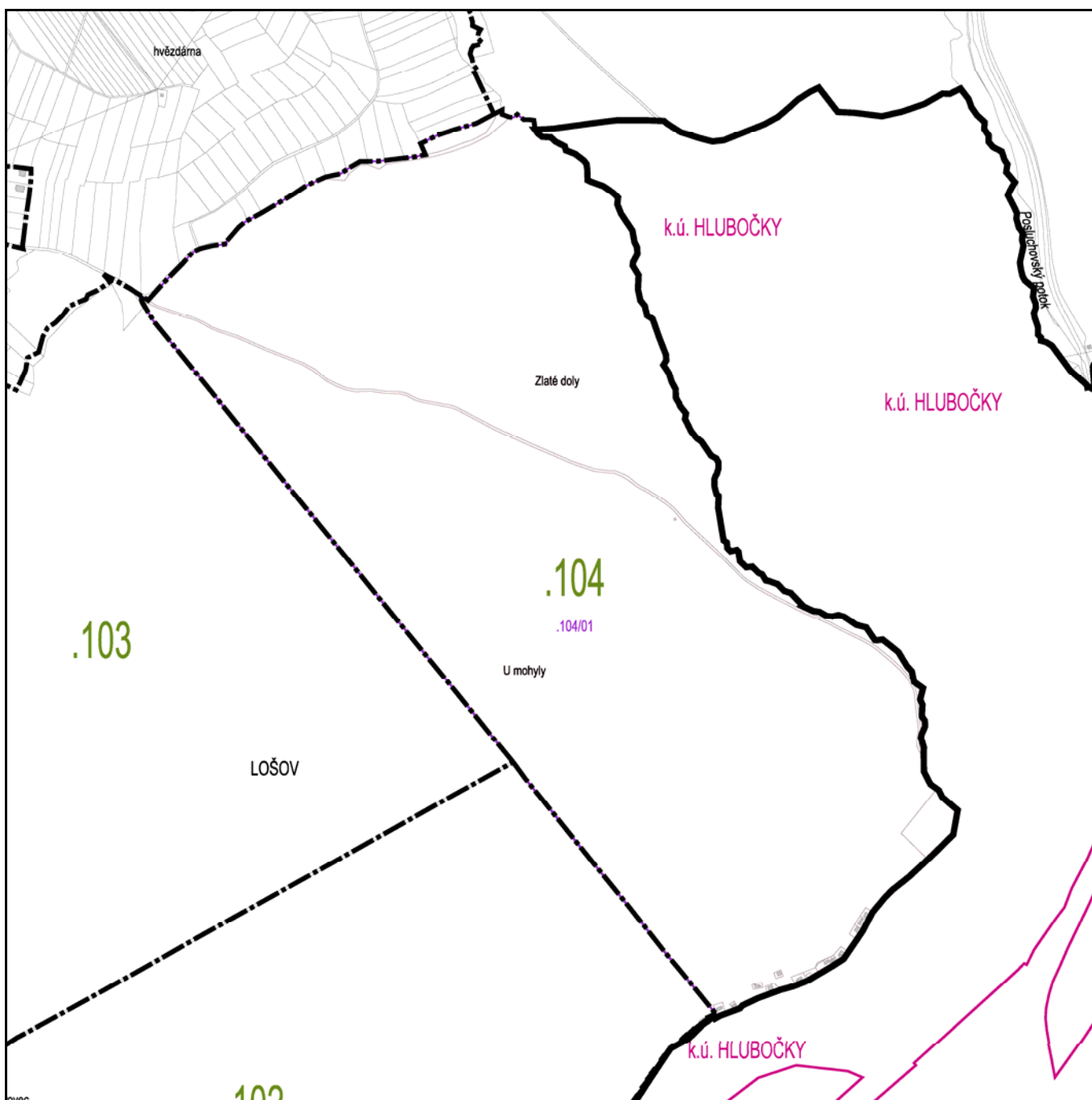
KONCEPCE INFRASTRUKTURY	Veřejná prostranství / systém sídelní zeleně:	
	Občanské vybavení:	
	Dopravní infrastruktura / prostupnost území:	<p><i>Nově se vymezuje:</i></p> <ul style="list-style-type: none"> ▪ DC-02: systém cyklistických komunikací – doplňkových (trasa podél komunikace III. tř. (III/4432)).
	Technická infrastruktura:	
	Ochrana před povodněmi / protierozní opatření:	
Územní systém ekologické stability:	<p><i>Nově se vymezují:</i></p> <ul style="list-style-type: none"> ▪ LBC 38, LBK 41, LBK 42 	

CHARAKTERISTIKA	<p>Lokalita se nachází v severovýchodním výběžku území, z jižní až jihovýchodní strany Lošova a z východní strany silnice na Velkou Bystřici. Reliéf území je členitý, s převažujícími výraznými svahy. Dominantním prvkem je údolí levostranného přítoku Lošovského potoka s příkrými svahy a bez nivy.</p> <p>Celou plochu pokrývají lesní porosty tvořící součást rozsáhlého lesního komplexu.</p> <p>Území je začleněno do přírodního parku Údolí Bystřice.</p>	
-----------------	---	--




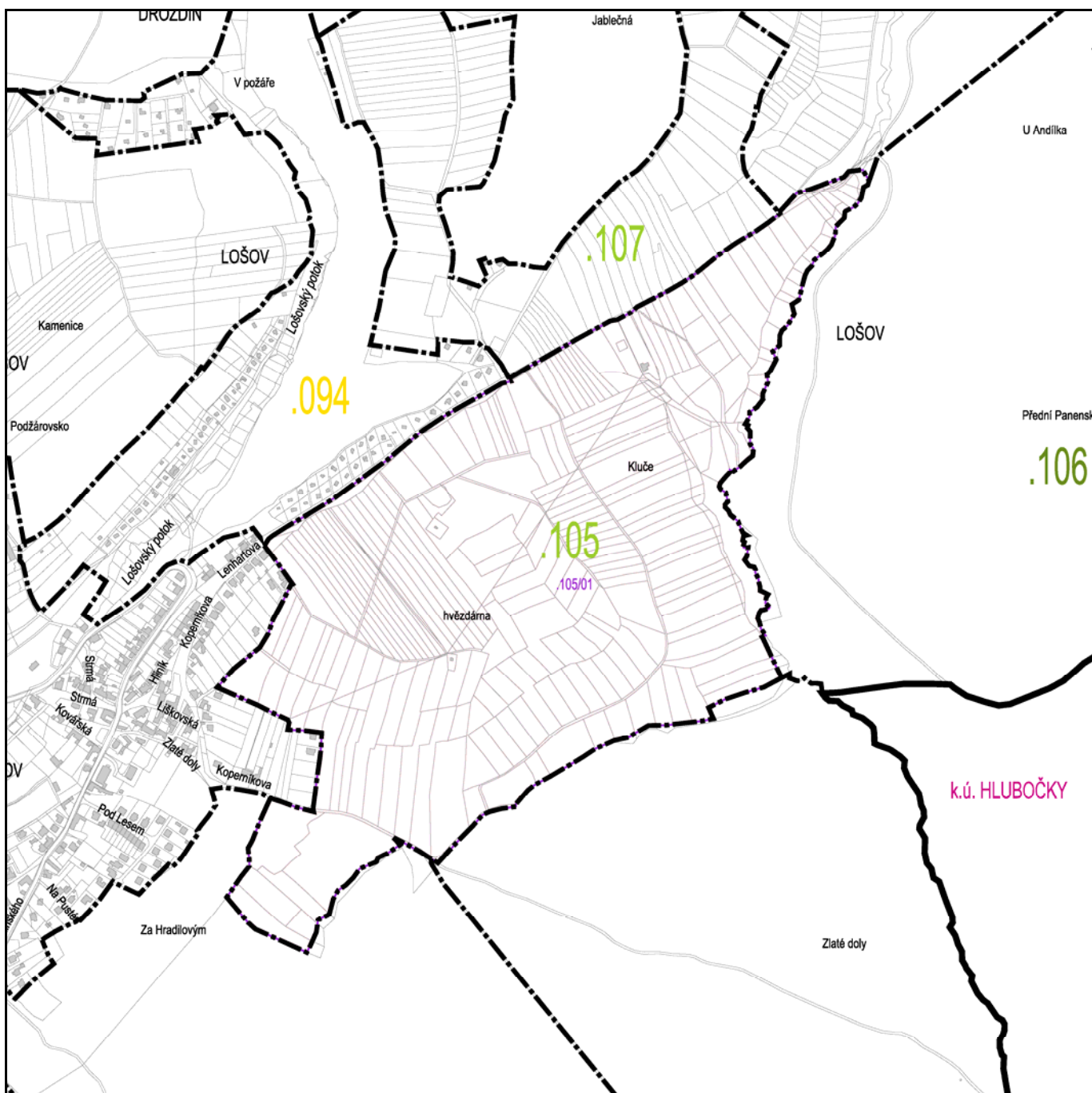
KONCEPCE LOKALITY	Koncepce rozvoje území:	<p><i>Stanovuje se k rozvoji:</i></p> <ul style="list-style-type: none"> ▪ Cílem rozvoje lokality je celkové zachování stávajícího charakteru.
	Hodnoty území:	<p><i>Stanovuje se k ochraně a rozvoji:</i></p> <ul style="list-style-type: none"> ▪ Lokalita je začleněna do rozsáhlého segmentu hodnotné části krajiny. ▪ Hlavní chráněnou hodnotou je celistvost lesního komplexu.
KONCEPCE PROSTOROVÉHO USPOŘÁDÁNÍ LOKALITY	Struktura zástavby / stavební čáry:	
	Maximální výška zástavby: (římsa / ustoupené podlaží nebo podkroví pod 45°)	
	Další regulativy:	
	Územní studie / regulační plán:	
KONCEPCE INFRASTRUKTURY	Veřejná prostranství / systém sídelní zeleně:	
	Občanské vybavení:	
	Dopravní infrastruktura / prostupnost území:	<p><i>Nově se vymezuje:</i></p> <ul style="list-style-type: none"> ▪ DC-02: systém cyklistických komunikací – doplňkových (trasa podél komunikace III. tř. (III/4432).
	Technická infrastruktura:	
	Ochrana před povodněmi / protierozní opatření:	
	Územní systém ekologické stability:	

CHARAKTERISTIKA	<p>Lokalita se nachází při východním okraji severovýchodního výběžku území, východně až jihovýchodně od Lošova.</p> <p>Reliéf území je členitý, s převažujícími výraznými svahy. Dominantním prvkem je zahluobené údolí potoka Zlatý důl (jehož dno tvoří severovýchodní hranici lokality a zároveň i hranici řešeného území) s příkrými svahy a bez vyvinuté nivy, v jihovýchodní části přecházející do údolí Bystřice.</p> <p>Celou plochu pokrývají lesní porosty tvořící součást rozsáhlého lesního komplexu. V okrajové části lesa v údolí Bystřice stojí několik rekreačních chat.</p> <p>Území je začleněno do přírodního parku Údolí Bystřice.</p>	



KONCEPCE LOKALITY	Koncepce rozvoje území:	<p><i>Stanovuje se k rozvoji:</i></p> <ul style="list-style-type: none"> ▪ Cílem rozvoje lokality je celkové zachování stávajícího charakteru, s případným posílením ekostabilizujícího působení ploch zařazených do územního systému ekologické stability (ÚSES).
	Hodnoty území:	<p><i>Stanovuje se k ochraně a rozvoji:</i></p> <ul style="list-style-type: none"> ▪ Lokalita je celá začleněna do rozsáhlého segmentu hodnotné části krajiny. ▪ Hlavními chráněnými hodnotami jsou celistvost lesního komplexu a vymezené plochy ÚSES.
KONCEPCE PROSTOROVÉHO USPOŘÁDÁNÍ LOKALITY	Struktura zástavby / stavební čáry:	
	Maximální výška zástavby: (římsa / ustoupené podlaží nebo podkrovní pod 45°)	
	Další regulativy:	
	Územní studie / regulační plán:	
KONCEPCE INFRASTRUKTURY	Veřejná prostranství / systém sídelní zeleně:	
	Občanské vybavení:	
	Dopravní infrastruktura / prostupnost území:	
	Technická infrastruktura:	
	Ochrana před povodněmi / protierozní opatření:	
	Územní systém ekologické stability:	<p><i>Nově se vymezují:</i></p> <ul style="list-style-type: none"> ▪ LBC 39, LBC 40, LBK 42, LBK 43, LBK 44, LBK 46


CHARAKTERISTIKA	<p>Lokalita se nachází v severovýchodním výběžku území, z východní až severovýchodní strany Lošova.</p> <p>Reliéf území je poměrně členitý. Dominantu tvoří poměrně výrazný vrch s plošně nevelkou vrcholovou částí a navazujícími různě ukloněnými svahy. Určitým protípolem vrchu je středně zahloubené údolí potoka Zlatého dolu na východním okraji lokality.</p> <p>Většina plochy je využívána jako orná půda scelená do souvislých honů. V menší míře jsou zastoupené zatravněné pozemky (nejvíce v severozápadní části), výjimečně maloplošně obhospodařované pozemky (oplocená zahrada v severovýchodní části). V údolí Zlatého dolu se v návaznosti na lesní komplex (nacházející se vně lokality) vytvořily různé typy lad, hojně s náletovými porosty dřevin. Na vrcholku kopce se nachází hvězdárna.</p> <p>Území je začleněno do přírodního parku Údolí Bystřice.</p>	

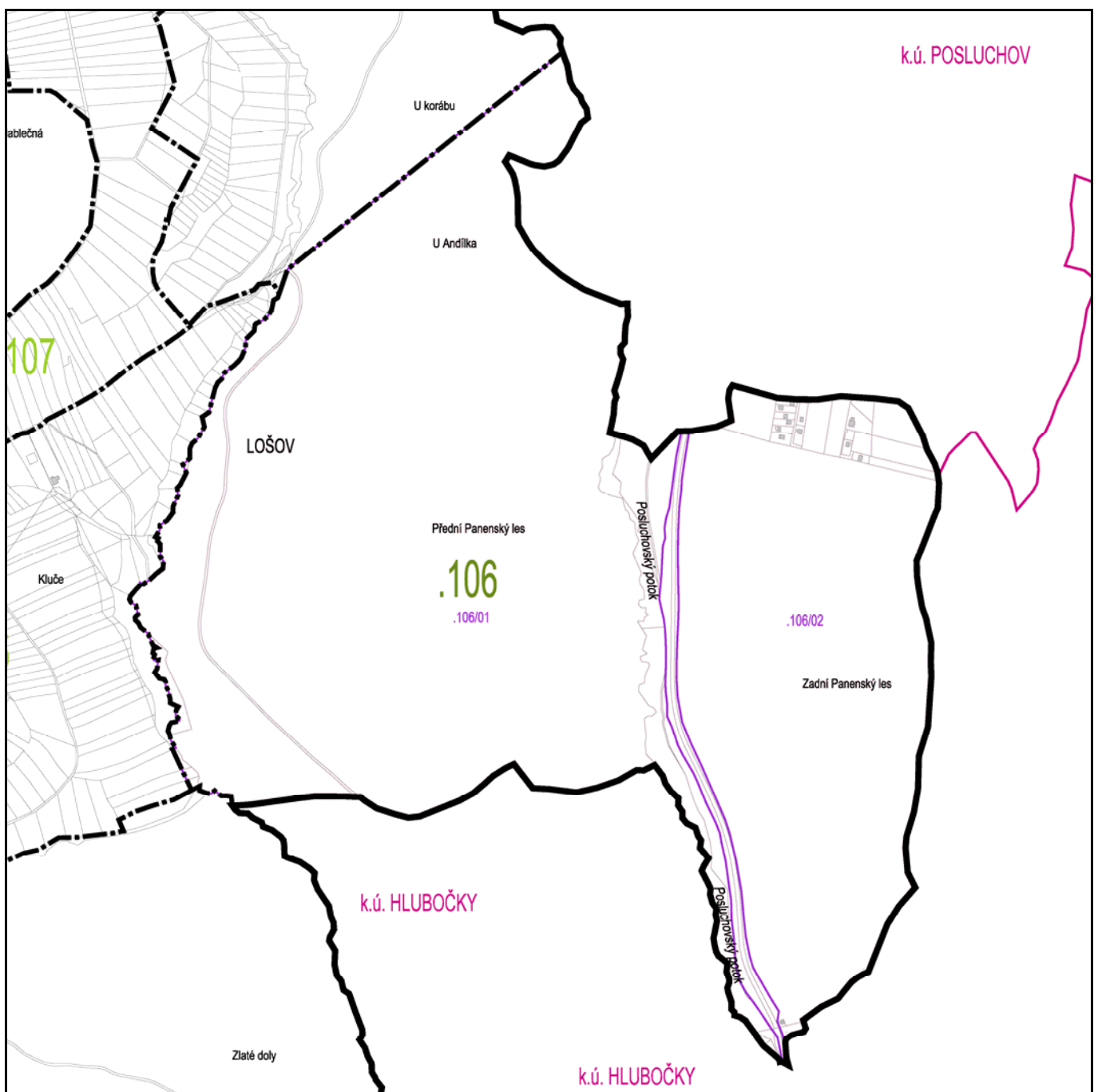


KONCEPCE LOKALITY	Koncepce rozvoje území:	<p><i>Stanovuje se k rozvoji:</i></p> <ul style="list-style-type: none"> ▪ Cílem rozvoje lokality je zachování, příp. posílení jejího polyfunkčního charakteru a zachování převažujícího zemědělského využití. ▪ Způsoby využití je třeba přizpůsobit potřebám protierozní ochrany půdy a minimalizace povrchového odtoku do sousedních území.
	Hodnoty území:	<p><i>Stanovuje se k ochraně a rozvoji:</i></p> <ul style="list-style-type: none"> ▪ Lokalita je skoro celá začleněna do rozsáhlého segmentu hodnotné části krajiny. ▪ Hlavními chráněnými hodnotami jsou dominanta vrchu s hvězdárnou a přírodně cenné údolí potoka Zlatého dolu začleněné do územního systému ekologické stability (ÚSES).

KONCEPCE PROSTOROVÉHO USPOŘÁDÁNÍ LOKALITY	Struktura zástavby / stavební čáry:	
	Maximální výška zástavby: (římsa / ustoupené podlaží nebo podkroví pod 45°)	
	Další regulativy:	
	Územní studie / regulační plán:	

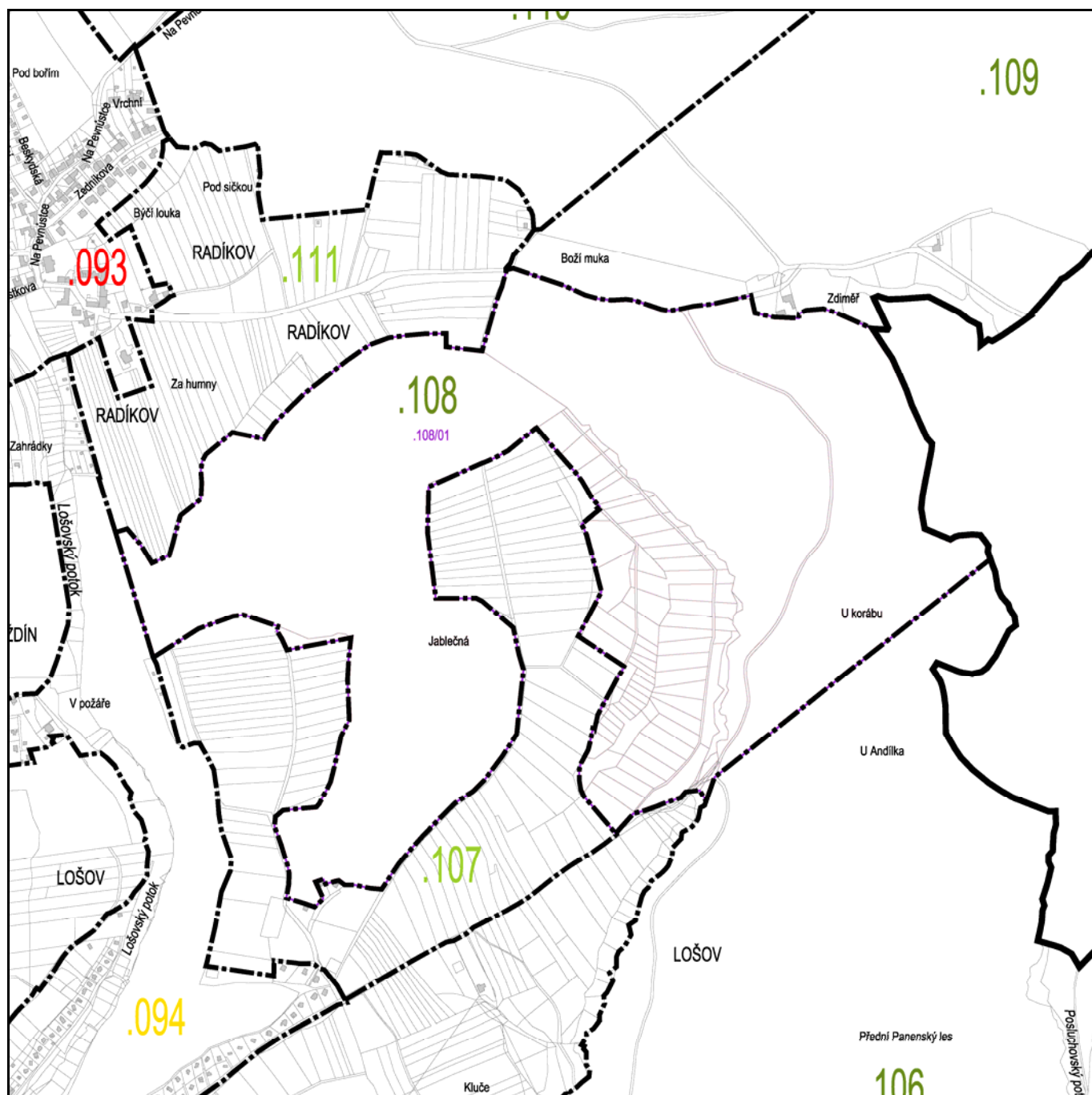
KONCEPCE INFRASTRUKTURY	Veřejná prostranství / systém sídelní zeleně:	
	Občanské vybavení:	<p><i>Určují se:</i></p> <ul style="list-style-type: none"> ▪ Respektovat objekt stávající hvězdárny.
	Dopravní infrastruktura / prostupnost území:	<p><i>Nově se vymezuje:</i></p> <ul style="list-style-type: none"> ▪ DC-02: systém cyklistických komunikací – doplňkových (trasa Svätý Kopeček - Fort II – Radíkov – Lošov).
	Technická infrastruktura:	
	Ochrana před povodněmi / protierozní opatření:	
	Územní systém ekologické stability:	<p><i>Nově se vymezuje:</i></p> <ul style="list-style-type: none"> ▪ LBK 46

CHARAKTERISTIKA	<p>Lokalita se nachází při východním okraji severovýchodního výběžku území, východně až severovýchodně od Lošova (u Hluboček).</p> <p>Reliéf území je značně členitý, s převážujícími výraznými svahy hřbetů a různě zahloubených údolí potoka Zlatý důl a Poslučovského potoka.</p> <p>Velkou většinu plochy pokrývají lesní porosty tvořící součást rozsáhlého lesního komplexu, v levobřežních svazích údolí Poslučovského potoka protnuté silnicí Hlubočky - Poslučov. Část severovýchodního okraje území (k Posluchovu) je odlesněná, s poměrně pestrou strukturou využití, ve které převažují travní porosty, doplněné drobnou zahrádkovou lokalitou a izolovanou plochou bydlení.</p> <p>Území je začleněno do přírodního parku Údolí Bystřice.</p>	




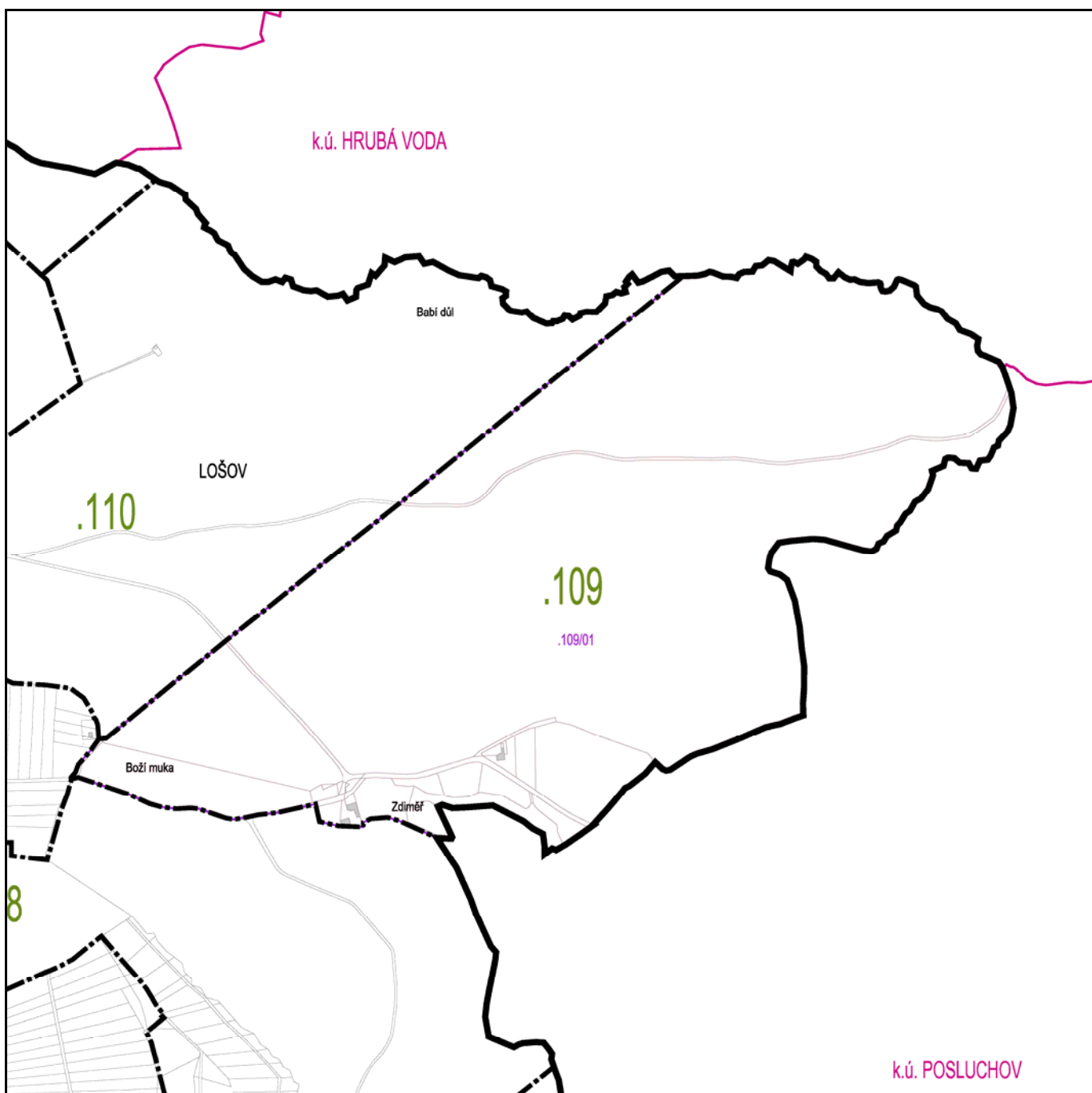
KONCEPCE LOKALITY	Koncepce rozvoje území:	<p><i>Stanovuje se k rozvoji:</i></p> <ul style="list-style-type: none"> ▪ Cílem rozvoje lokality je celkové zachování stávajícího charakteru, s případným posílením ekostabilizujícího působení ploch zařazených do územního systému ekologické stability (ÚSES).
	Hodnoty území:	<p><i>Stanovuje se k ochraně a rozvoji:</i></p> <ul style="list-style-type: none"> ▪ Lokalita je celá začleněna do rozsáhlého segmentu hodnotné části krajiny. ▪ Hlavními chráněnými hodnotami jsou celistvost lesního komplexu a vymezené plochy ÚSES.
KONCEPCE PROSTOROVÉHO USPOŘÁDÁNÍ LOKALITY	Struktura zástavby / stavební čáry:	<p><i>Určují se:</i></p> <p>Respektovat stávající objekty v severovýchodním cípu lokality.</p>
	Maximální výška zástavby: (římsa / ustoupené podlaží nebo podkrovní pod 45°)	
	Další regulativy:	
	Územní studie / regulační plán:	
KONCEPCE INFRASTRUKTURY	Věřejná prostranství / systém sídelní zeleně:	
	Občanské vybavení:	
	Dopravní infrastruktura / přístupnost území:	
	Technická infrastruktura:	
	Ochrana před povodněmi / protierozní opatření:	
	Územní systém ekologické stability:	<p><i>Nově se vymezují:</i></p> <ul style="list-style-type: none"> ▪ LBK 45, LBK 46

CHARAKTERISTIKA	<p>Lokalita se nachází při východním okraji severovýchodního výběžku území, severovýchodně od Lošova a jihovýchodně až východně od Radíkova. Reliéf území je členitý, s převažujícími výraznými svahy hřbetů a zahloubených údolí pramenných úseků potoka Zlatý důl a zčásti i Posluchového potoka.</p> <p>Celou plochu pokrývají lesní porosty tvořící součást rozsáhlého lesního komplexu, v okrajové části směrem k Lošovu s chatou. Území je začleněno do přírodního parku Údolí Bystřice.</p>	



KONCEPCE LOKALITY	Koncepce rozvoje území:	<p><i>Stanovuje se k rozvoji:</i></p> <ul style="list-style-type: none"> ▪ Cílem rozvoje lokality je celkové zachování stávajícího charakteru, s případným posílením ekostabilizujícího působení ploch zařazených do územního systému ekologické stability (ÚSES).
	Hodnoty území:	<p><i>Stanovuje se k ochraně a rozvoji:</i></p> <ul style="list-style-type: none"> ▪ Lokalita je celá začleněna do rozsáhlého segmentu hodnotné části krajiny. ▪ Hlavními chráněnými hodnotami jsou celistvost lesního komplexu a vymezené plochy ÚSES.
KONCEPCE PROSTOROVÉHO USPOŘÁDÁNÍ LOKALITY	Struktura zástavby / stavební čáry:	
	Maximální výška zástavby: (římsa / ustoupené podlaží nebo podkrovní pod 45°)	
	Další regulativy:	
	Územní studie / regulační plán:	
KONCEPCE INFRASTRUKTURY	Věřejná prostranství / systém sídelní zeleně:	
	Občanské vybavení:	
	Dopravní infrastruktura / přístupnost území:	<p><i>Nově se vymezuje:</i></p> <ul style="list-style-type: none"> ▪ DC-02: systém cyklistických komunikací – doplňkových (trasa Svätý Kopeček - Fort II – Radíkov – Lošov).
	Technická infrastruktura:	
	Ochrana před povodněmi / protierozní opatření:	
Územní systém ekologické stability:	<p><i>Nově se vymezují:</i></p> <ul style="list-style-type: none"> ▪ LBC 41, LBK 46, LBK 47, LBK 48 	

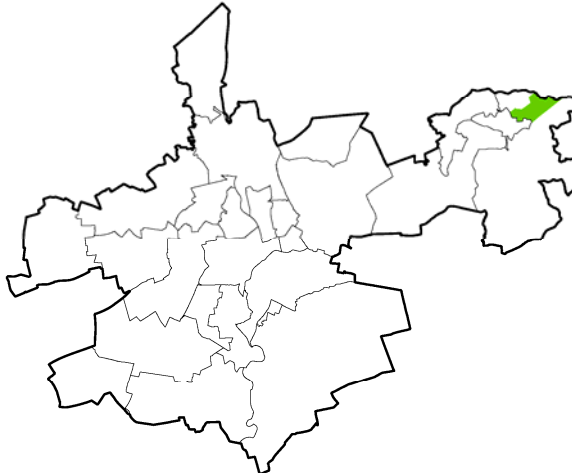
CHARAKTERISTIKA	<p>Lokalita se nachází v severovýchodní části severovýchodního výběžku území, východně od Radíkova.</p> <p>Reliéf území je poměrně členitý, s různě ukloněnými svahy a málo výraznými údolními pramennými úseky drobných vodních toků sbíhajícími se na severním okraji do výraznějšího údolí Zdiměřského potoka.</p> <p>Velkou většinu plochy pokrývají lesní porosty tvořící součást rozsáhlého lesního komplexu. Část jižního okraje území (k Posluchovu) je odlesněná, s poměrně pestrou strukturou využití s menším honem orné půdy, travními porosty, dvěma samotami (Zdiměř) a pramenným úsekem Posluchového potoka v dřevinami zarostlé strži.</p> <p>Území je začleněno do přírodního parku Údolí Bystřice.</p>	

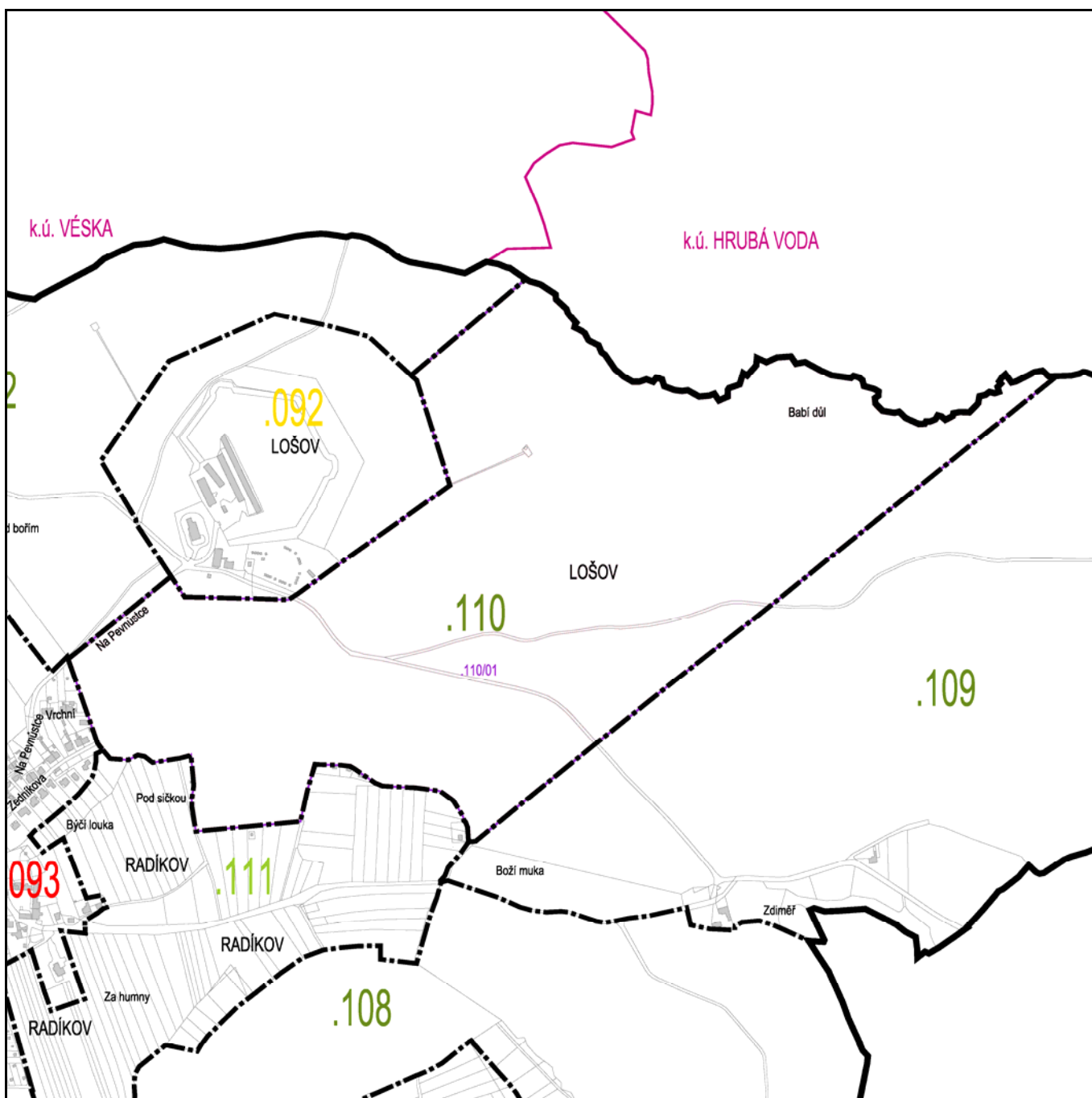


KONCEPCE LOKALITY	Koncepce rozvoje území:	<p><i>Stanovuje se k rozvoji:</i></p> <ul style="list-style-type: none"> ▪ Cílem rozvoje lokality je celkové zachování stávajícího charakteru, s případným posílením ekostabilizujícího působení ploch zařazených do územního systému ekologické stability (ÚSES).
	Hodnoty území:	<p><i>Stanovuje se k ochraně a rozvoji:</i></p> <ul style="list-style-type: none"> ▪ Lokalita je celá začleněna do rozsáhlého segmentu hodnotné části krajiny. ▪ Hlavními chráněnými hodnotami jsou celistvost lesního komplexu a vymezená plocha ÚSES.

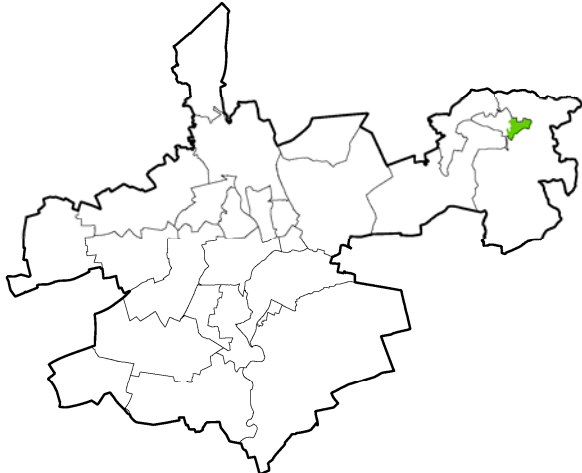
KONCEPCE PROSTOROVÉHO USPOŘÁDÁNÍ LOKALITY	Struktura zástavby / stavební čáry:	
	Maximální výška zástavby: (římسا / ustoupené podlaží nebo podkrovní pod 45°)	
	Další regulativy:	
	Územní studie / regulační plán:	

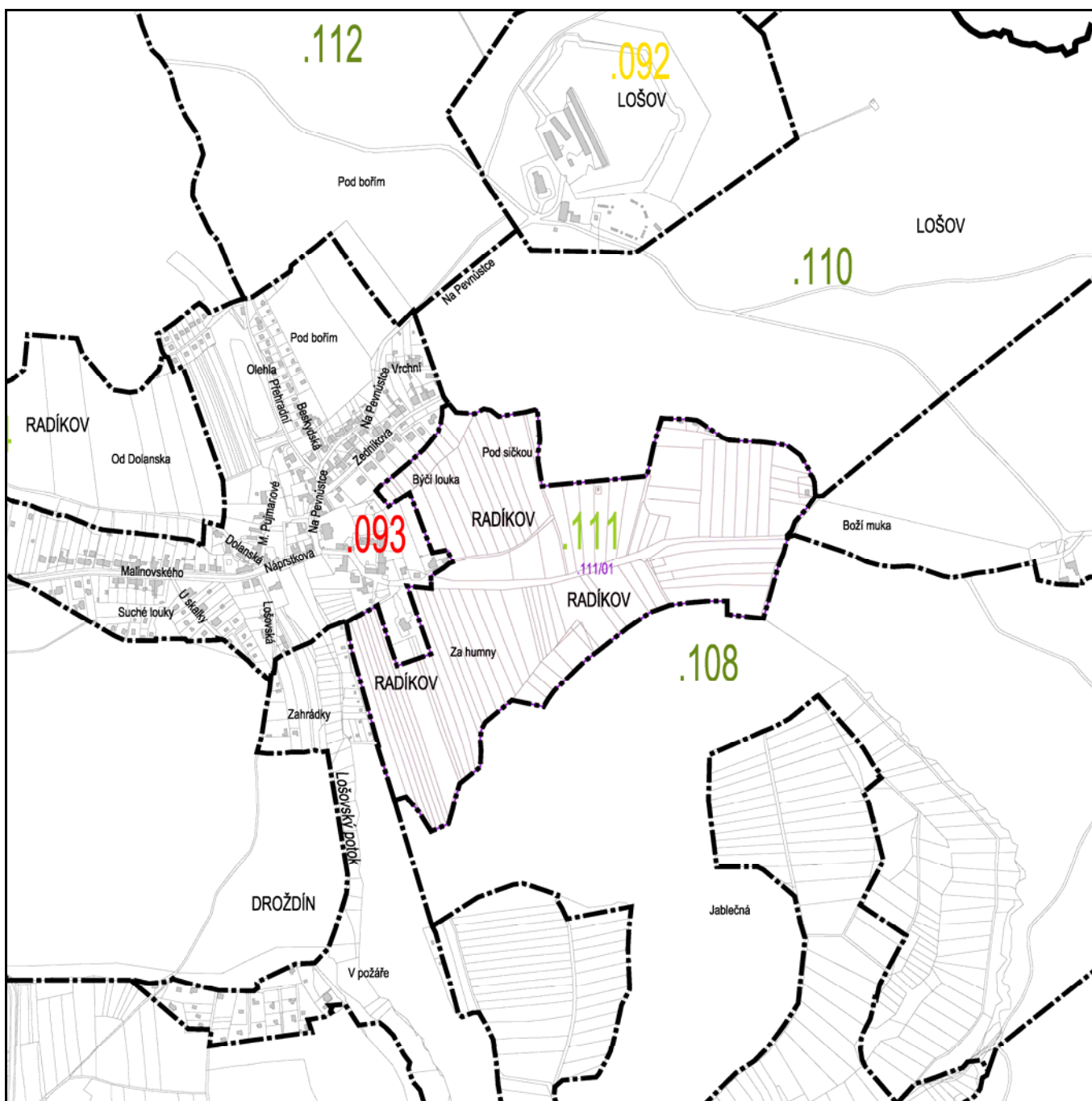
KONCEPCE INFRASTRUKTURY	Veřejná prostranství / systém sídelní zeleně:	
	Občanské vybavení:	
	Dopravní infrastruktura / prostupnost území:	<p><i>Nově se vymezuje:</i></p> <ul style="list-style-type: none"> ▪ DC-02: systém cyklistických komunikací – doplňkových (trasa Svätý Kopeček - Fort II – Radíkov – Lošov; trasa východně na Posluchovo).
	Technická infrastruktura:	
	Ochrana před povodněmi / protierozní opatření:	
	Územní systém ekologické stability:	<p><i>Nově se vymezují:</i></p> <ul style="list-style-type: none"> ▪ LBK 48, LBK 49

CHARAKTERISTIKA	<p>Lokalita se nachází při severním okraji severovýchodního výběžku území, východně až severovýchodně od Radíkova.</p> <p>Reliéf území je poměrně členitý, s převažujícími různě ukloněnými svahy a málo výraznými údolími pramenných úseků drobných vodních toků.</p> <p>Prakticky celou plochu pokrývají lesní porosty tvořící součást rozsáhlého lesního komplexu, při rozmezí s rekreační lokalitou Fort Radíkov s plochou parkoviště.</p> <p>Území je začleněno do přírodního parku Údolí Bystřice.</p>	

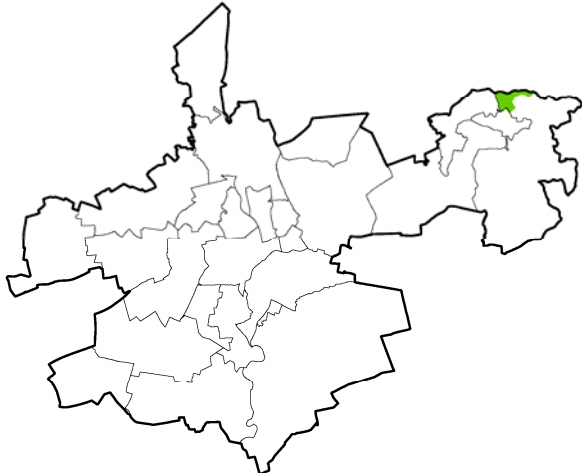


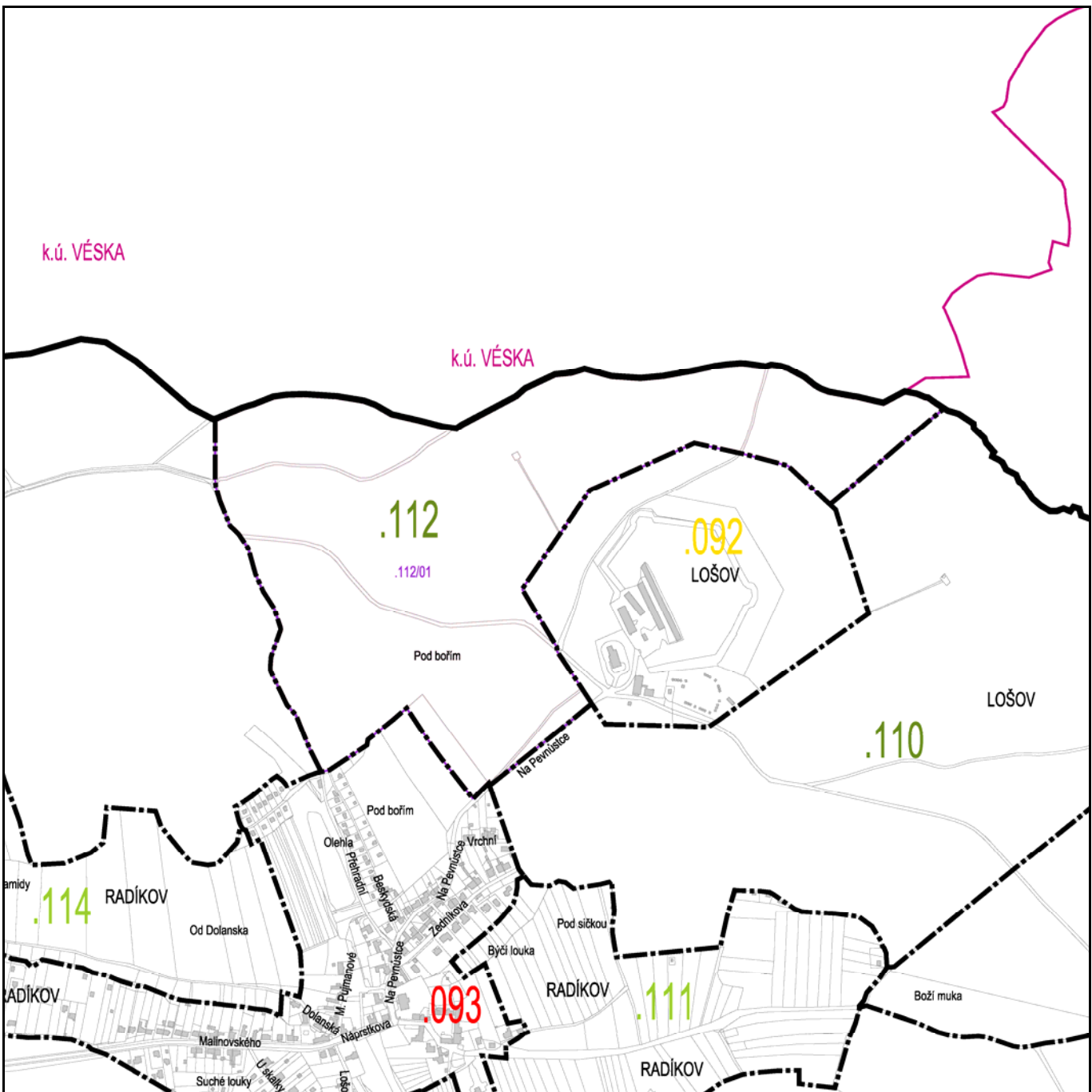
KONCEPCE LOKALITY	Koncepce rozvoje území:	<p><i>Stanovuje se k rozvoji:</i></p> <ul style="list-style-type: none"> ▪ Cílem rozvoje lokality je celkové zachování stávajícího charakteru, s případným posílením ekostabilizujícího působení ploch zařazených do územního systému ekologické stability (ÚSES).
	Hodnoty území:	<p><i>Stanovuje se k ochraně a rozvoji:</i></p> <ul style="list-style-type: none"> ▪ Lokalita je celá začleněna do rozsáhlého segmentu hodnotné části krajiny. ▪ Hlavními chráněnými hodnotami jsou celistvost lesního komplexu a vymezené plochy ÚSES.
KONCEPCE PROSTOROVÉHO USPOŘÁDÁNÍ LOKALITY	Struktura zástavby / stavební čáry:	
	Maximální výška zástavby: (římsa / ustoupené podlaží nebo podkrovní pod 45°)	
	Další regulativy:	
	Územní studie / regulační plán:	
KONCEPCE INFRASTRUKTURY	Věřejná prostranství / systém sídelní zeleně:	
	Občanské vybavení:	
	Dopravní infrastruktura / prostupnost území:	<p><i>Nově se vymezuje:</i></p> <ul style="list-style-type: none"> ▪ DC-02: systém cyklistických komunikací – doplňkových (trasa Svätý Kopeček - Fort II – Radíkov – Lošov).
	Technická infrastruktura:	
	Ochrana před povodněmi / protierozní opatření:	
	Územní systém ekologické stability:	<p><i>Nově se vymezují:</i></p> <ul style="list-style-type: none"> ▪ LBC 42, LBK 48, LBK 49, LBK 50

CHARAKTERISTIKA	<p>Lokalita se nachází v severovýchodním výběžku území, z východní až jihovýchodní strany Radíkova.</p> <p>Reliéf území je relativně méně členitý. Převažují dlouhé táhlé svahy převážně výslunných expozic.</p> <p>Většina plochy je využívána jako orná půda scelená do různě velkých honů. V západovýchodním směru území púli výrazná linie starého, převážně dřevinami zarostlého úvozu. V severní polovině jsou hony rozdělené mezilehlou zatravněnou plochou se systémem mezi a roztroušenými dřevinami.</p> <p>Území je začleněno do přírodního parku Údolí Bystřice.</p>	



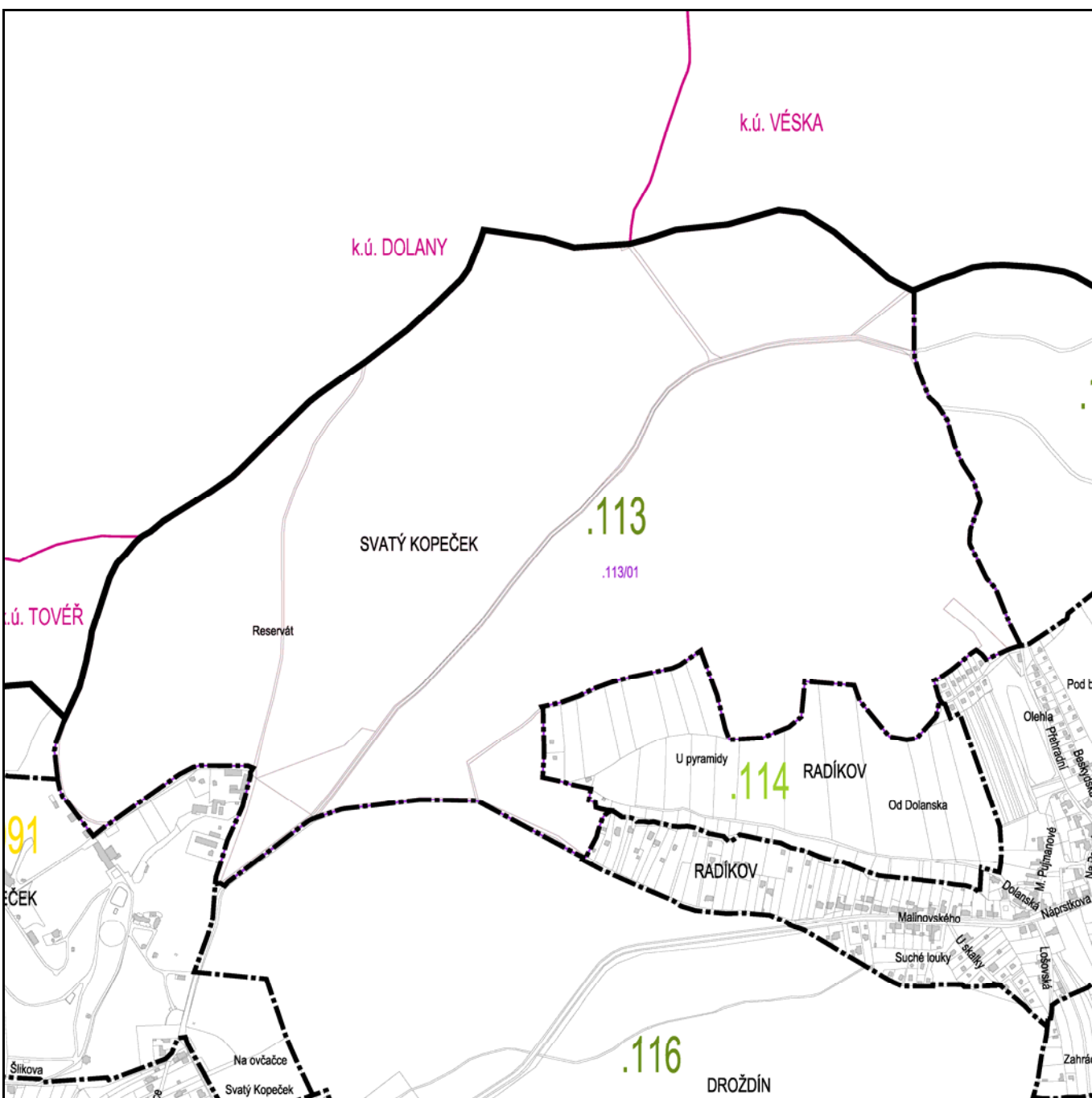
KONCEPCE LOKALITY	Koncepce rozvoje území:	<p><i>Stanovuje se k ochraně a rozvoji:</i></p> <ul style="list-style-type: none"> ▪ Cílem rozvoje lokality je posílení jejího polyfunkčního charakter, při zachování převažujícího zemědělského využití. ▪ Způsoby využití je třeba přizpůsobit potřebám protierozní ochrany půdy a minimalizace povrchového odtoku do sousedních území.
	Hodnoty území:	<p><i>Stanovuje se k ochraně a rozvoji:</i></p> <ul style="list-style-type: none"> ▪ Lokalita je celá začleněna do rozsáhlého segmentu hodnotné části krajiny. ▪ Hlavní chráněnou hodnotou jsou dochované prvky historické struktury využití (úvoz, systém mezi).
KONCEPCE PROSTOROVÉHO USPOŘÁDÁNÍ LOKALITY	Struktura zástavby / stavební čáry:	
	Maximální výška zástavby: (římsa / ustoupené podlaží nebo podkroví pod 45°)	
	Další regulativy:	
	Územní studie / regulační plán:	
KONCEPCE INFRASTRUKTURY	Veřejná prostranství / systém sídelní zeleně:	
	Občanské vybavení:	
	Dopravní infrastruktura / přístupnost území:	<p><i>Nově se vymezuje:</i></p> <ul style="list-style-type: none"> ▪ DC-02: systém cyklistických komunikací – doplňkových (trasa Svätý Kopeček - Fort II – Radíkov – Lošov).
	Technická infrastruktura:	
	Ochrana před povodněmi / protierozní opatření:	
	Územní systém ekologické stability:	

CHARAKTERISTIKA	<p>Lokalita se nachází při severním okraji severovýchodního výběžku území, severně až severovýchodně od Radíkova.</p> <p>Reliéf území je relativně méně členitý, s převažujícími mírně ukloněnými svahy různých expozic.</p> <p>Téměř celou plochu pokrývají lesní porosty tvořící součást rozsáhlého lesního komplexu. V jižní části (u Radíkova) jsou do lokality zahrnuty dva maloplošně zemědělsky obhospodařované pozemky.</p> <p>Území je začleněno do přírodního parku Údolí Bystřice a zároveň je téměř celé součástí příměstského lesa Svatý Kopeček.</p>	
-----------------	--	--

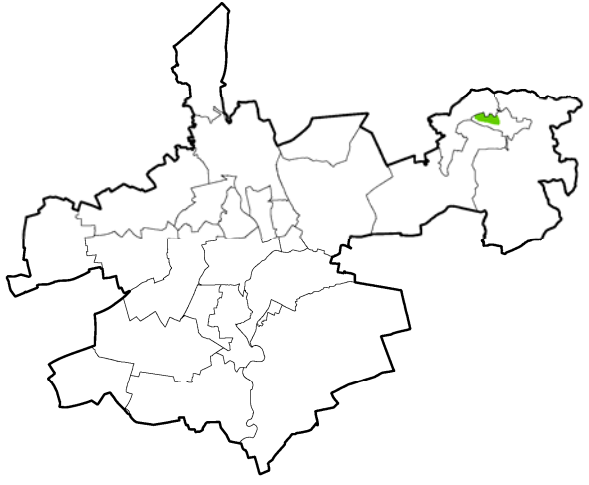


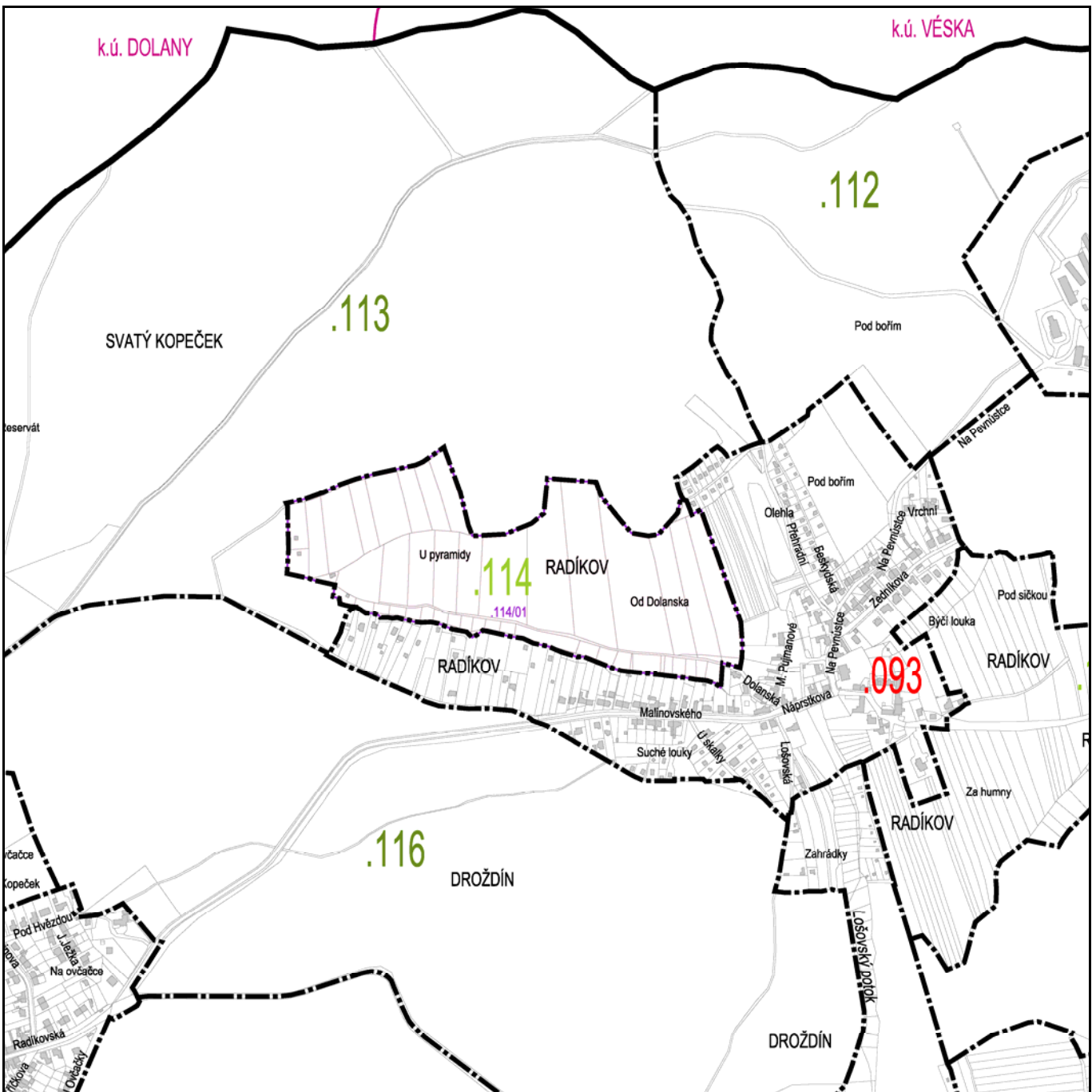
KONCEPCE LOKALITY	Koncepce rozvoje území:	<p><i>Stanovuje se k rozvoji:</i></p> <ul style="list-style-type: none"> ▪ Cílem rozvoje lokality je celkové zachování stávajícího charakteru, s případným posílením ekostabilizujícího působení ploch zařazených do územního systému ekologické stability (ÚSES).
	Hodnoty území:	<p><i>Stanovuje se k ochraně a rozvoji:</i></p> <ul style="list-style-type: none"> ▪ Lokalita je celá začleněna do rozsáhlého segmentu hodnotné části krajiny. ▪ Hlavními chráněnými hodnotami jsou celistvost lesního komplexu a vymezená plocha ÚSES.
KONCEPCE PROSTOROVÉHO USPOŘÁDÁNÍ LOKALITY	Struktura zástavby / stavební čáry:	
	Maximální výška zástavby: (římسا / ustoupené podlaží nebo podkrovní pod 45°)	
	Další regulativy:	
	Územní studie / regulační plán:	
KONCEPCE INFRASTRUKTURY	Věřejná prostranství / systém sídelní zeleně:	
	Občanské vybavení:	
	Dopravní infrastruktura / přístupnost území:	<p><i>Nově se vymezuje:</i></p> <ul style="list-style-type: none"> ▪ DC-02: systém cyklistických komunikací – doplňkových (trasa Svatý Kopeček - Fort II – Radíkov – Lošov).
	Technická infrastruktura:	
	Ochrana před povodněmi / protierozní opatření:	
Územní systém ekologické stability:	<p><i>Nově se vymezuje:</i></p> <ul style="list-style-type: none"> ▪ LBK 50 	

CHARAKTERISTIKA	<p>Lokalita se nachází při severním okraji severovýchodního výběžku území, severně až severovýchodně od Svatého Kopečku a severně až západně od Radíkova.</p> <p>Reliéf území je relativně méně členitý, s převažujícími mírně ukloněnými svahy různých expozic, s rozvodními plošinami a málo výraznými údolními pramenných úseků vodních toků.</p> <p>Celou plochu pokrývají lesní porosty tvořící součást rozsáhlého lesního komplexu.</p> <p>Území je téměř celé (vyjma západní části) začleněno do přírodního parku Údolí Bystřice a zároveň je součástí příměstského lesa Svatý Kopeček.</p>	




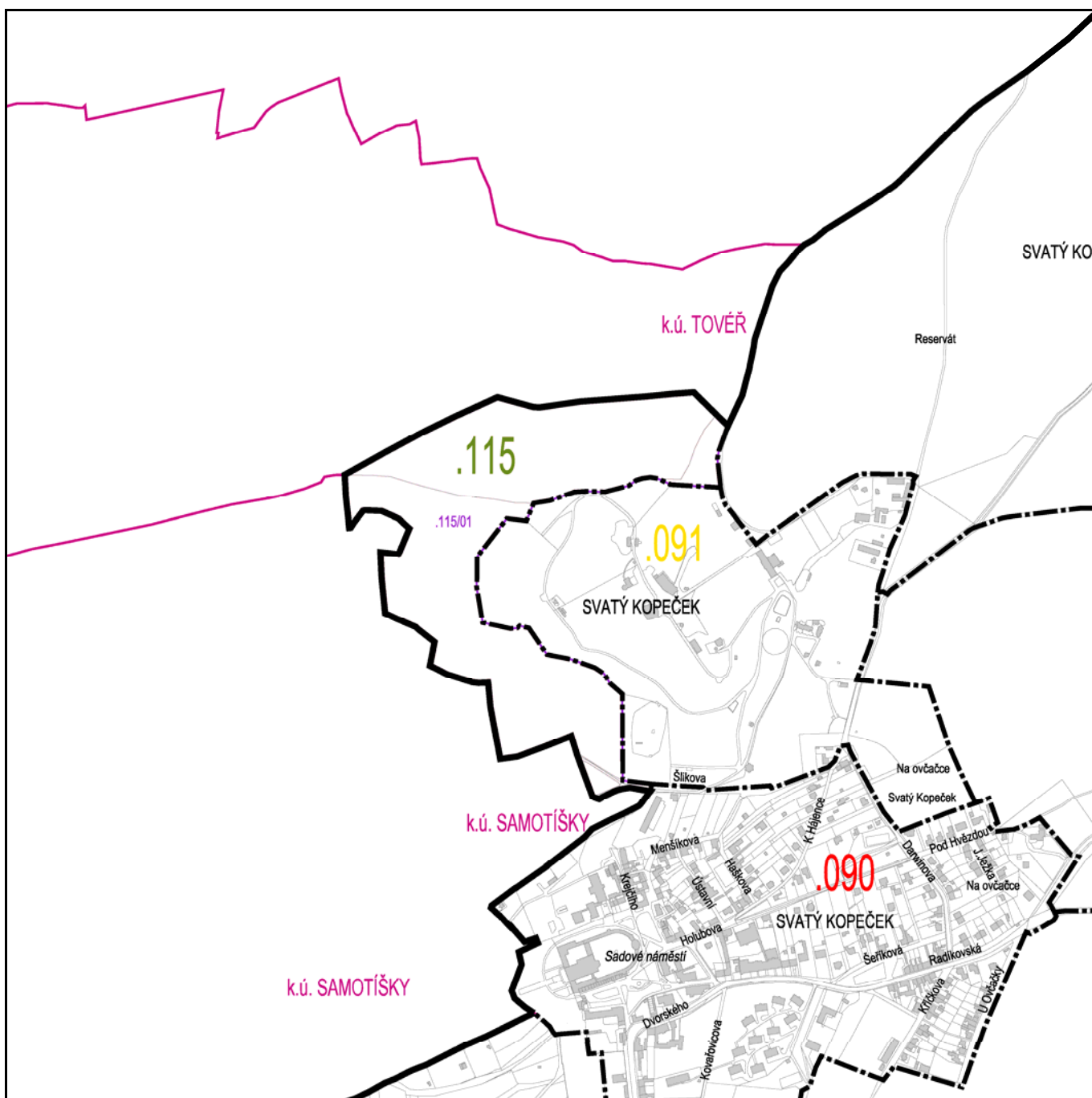
KONCEPCE LOKALITY	Koncepce rozvoje území:	<p><i>Stanovuje se k rozvoji:</i></p> <ul style="list-style-type: none"> ▪ Cílem rozvoje lokality je celkové zachování stávajícího charakteru, s posílením ekostabilizujícího působení ploch zařazených do územního systému ekologické stability (ÚSES).
	Hodnoty území:	<p><i>Stanovuje se k ochraně a rozvoji:</i></p> <ul style="list-style-type: none"> ▪ Lokalita je celá začleněna do rozsáhlého segmentu hodnotné části krajiny. ▪ Hlavními chráněnými hodnotami jsou celistvost lesního komplexu a vymezené plochy ÚSES.
KONCEPCE PROSTOROVÉHO USPOŘÁDÁNÍ LOKALITY	Struktura zástavby / stavební čáry:	
	Maximální výška zástavby (římسا / ustoupené podlaží nebo podkrovní pod 45°):	
	Další regulativy:	
	Územní studie / regulační plán:	
KONCEPCE INFRASTRUKTURY	Veřejná prostranství / systém sídelní zeleně:	
	Občanské vybavení:	
	Dopravní infrastruktura / přístupnost území:	<p><i>Nově se vymezuje:</i></p> <ul style="list-style-type: none"> ▪ DC-02: systém cyklistických komunikací – doplňkových (trasa Svatý Kopeček - Fort II – Radíkov – Lošov; trasa severně na Dolany).
	Technická infrastruktura:	
	Ochrana před povodněmi / protierozní opatření:	
	Územní systém ekologické stability:	<p><i>Nově se vymezují:</i></p> <ul style="list-style-type: none"> ▪ LBC 43, LBK 50, LBK 51, LBK 52, LBK 56

CHARAKTERISTIKA	<p>Lokalita se nachází v severovýchodním výběžku území, ze západní až severozápadní strany Radíkova.</p> <p>Reliéf území je relativně málo členitý. Převažují svahy jižní orientace spadající do mělkého údolí místního potoka na jižním okraji lokality.</p> <p>Většina plochy je využívána jako souvislý hon orné půdy, při západním okraji s drobnou chatovou lokalitou a v údolí potoka na jižní straně se zatravněnými a ladem ležícími plochami.</p> <p>Území je začleněno do přírodního parku Údolí Bystřice.</p>	



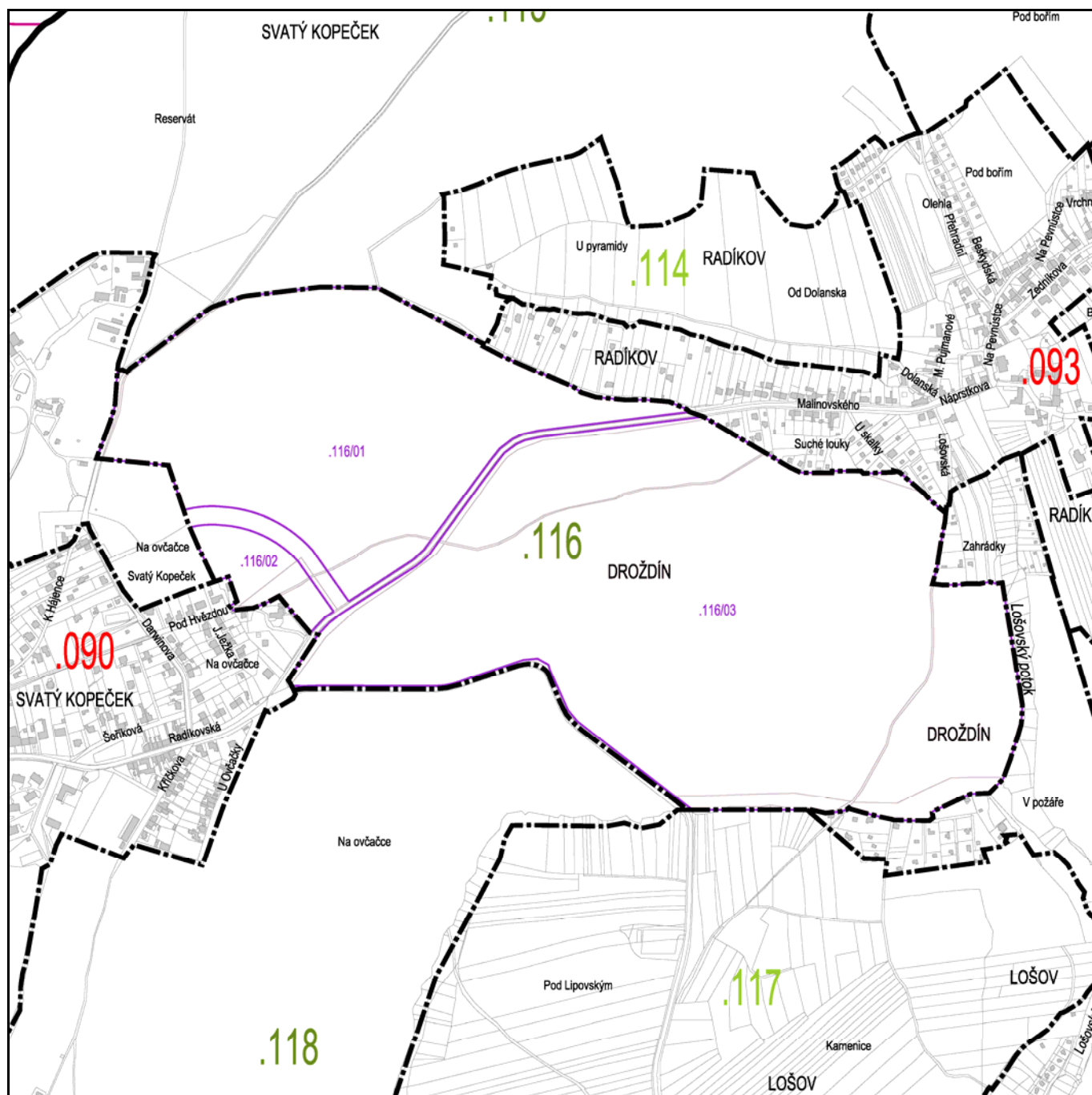
KONCEPCE LOKALITY	Koncepce rozvoje území:	<p><i>Stanovuje se k rozvoji:</i></p> <ul style="list-style-type: none"> ▪ Cílem rozvoje lokality je posílení jejího polyfunkčního charakteru při zachování převažujícího zemědělského využití. ▪ Způsoby využití je třeba přizpůsobit potřebám protierozní ochrany půdy a minimalizace povrchového odtoku do zastavěného území Radíkova.
	Hodnoty území:	<p><i>Stanovuje se k ochraně a rozvoji:</i></p> <ul style="list-style-type: none"> ▪ Severní část lokality je začleněna do rozsáhlého segmentu hodnotné části krajiny. ▪ Hlavní chráněnou hodnotou je relativně přírodně cenné údolí potoka.
KONCEPCE PROSTOROVÉHO USPOŘÁDÁNÍ LOKALITY	Struktura zástavby / stavební čáry:	
	Maximální výška zástavby: (římsa / ustoupené podlaží nebo podkroví pod 45°)	
	Další regulativy:	
	Územní studie / regulační plán:	
KONCEPCE INFRASTRUKTURY	Veřejná prostranství / systém sídelní zeleně:	
	Občanské vybavení:	
	Dopravní infrastruktura / přístupnost území:	
	Technická infrastruktura:	
	Ochrana před povodněmi / protierozní opatření:	
	Územní systém ekologické stability:	

CHARAKTERISTIKA	<p>Lokalita se nachází při severozápadním okraji severovýchodního výběžku území, severně až severozápadně od Svatého Kopečku, za areálem ZOO. Reliéf území je poměrně členitý, s převažujícími příkrými svahy a se zaříznutými údolími pramenných úseků drobných vodních toků. Celou plochu pokrývají lesní porosty tvořící okrajové partie rozsáhlého lesního komplexu. Území je součástí příměstského lesa Svatý Kopeček.</p>	
	<p>CHARAKTERISTIKA</p>	

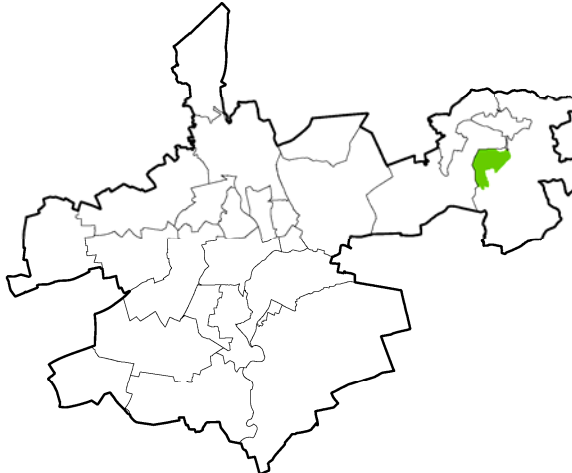


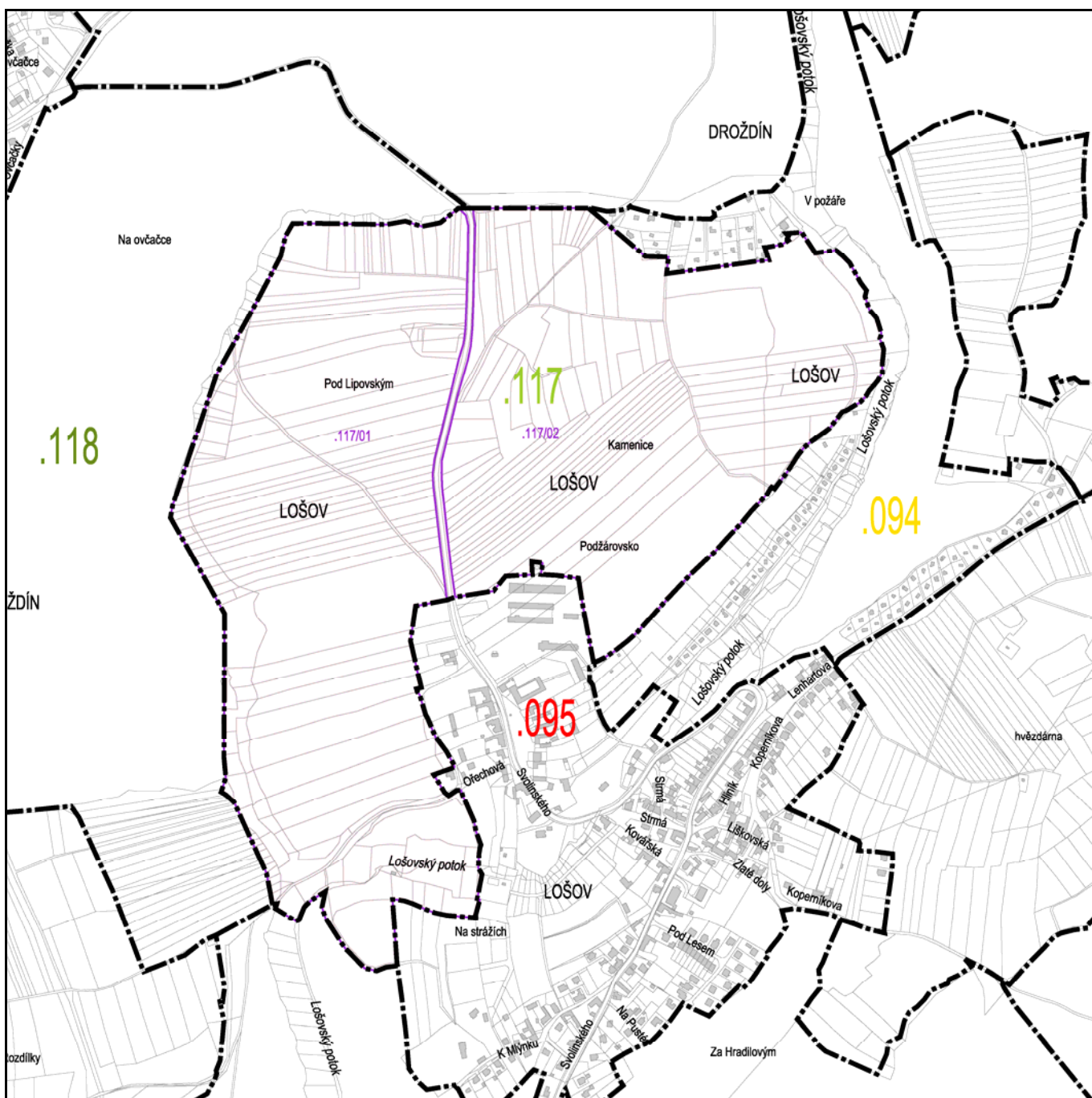
KONCEPCE LOKALITY	Koncepce rozvoje území:	<p><i>Stanovuje se k rozvoji:</i></p> <ul style="list-style-type: none"> ▪ Cílem rozvoje lokality je celkové zachování stávajícího charakteru, s posílením ekostabilizujícího působení ploch zařazených do územního systému ekologické stability (ÚSES).
	Hodnoty území:	<p><i>Stanovuje se k ochraně a rozvoji:</i></p> <ul style="list-style-type: none"> ▪ Lokalita je celá začleněna do rozsáhlého segmentu hodnotné části krajiny. ▪ Hlavními chráněnými hodnotami jsou celistvost lesního komplexu a vymezené plochy ÚSES.
KONCEPCE PROSTOROVÉHO USPOŘÁDÁNÍ LOKALITY	Struktura zástavby / stavební čáry:	
	Maximální výška zástavby: (římsa / ustoupené podlaží nebo podkrovní pod 45°)	
	Další regulativy:	
	Územní studie / regulační plán:	
KONCEPCE INFRASTRUKTURY	Veřejná prostranství / systém sídelní zeleně:	
	Občanské vybavení:	
	Dopravní infrastruktura / prostupnost území:	<p><i>Nově se vymezuje:</i></p> <ul style="list-style-type: none"> ▪ DC-02: systém cyklistických komunikací – doplňkových (Šlikova).
	Technická infrastruktura:	
	Ochrana před povodněmi / protierozní opatření:	
Územní systém ekologické stability:	<p><i>Nově se vymezují:</i></p> <ul style="list-style-type: none"> ▪ LBC 46, LBK 56 	

CHARAKTERISTIKA	<p>Lokalita se nachází v severovýchodním výběžku území, v prostoru mezi Svatým Kopečkem a Radíkovem.</p> <p>Reliéf území je poměrně členitý. Dominantu tvoří protáhlý hřbet Hvězdy a Radíkova kopce s vrcholovou plošinou a navazujícími různě ukloněnými svahy.</p> <p>Celou plochu pokrývají lesní porosty tvořící součást rozsáhlého lesního komplexu, protnuté silnicí Svatý Kopeček – Radíkov.</p> <p>Území je začleněno do přírodního parku Údolí Bystřice a zároveň je součástí příměstského lesa Svatý Kopeček.</p>	
-----------------	---	--



KONCEPCE LOKALITY	Koncepce rozvoje území:	<p><i>Stanovuje se k rozvoji:</i></p> <ul style="list-style-type: none"> ▪ Cílem rozvoje lokality je celkové zachování stávajícího charakteru, s případným posílením ekostabilizujícího působení ploch zařazených do územního systému ekologické stability (ÚSES).
	Hodnoty území:	<p><i>Stanovuje se k ochraně a rozvoji:</i></p> <ul style="list-style-type: none"> ▪ Lokalita je celá začleněna do rozsáhlého segmentu hodnotné části krajiny. ▪ Hlavními chráněnými hodnotami jsou celistvost lesního komplexu a vymezené plochy ÚSES.
KONCEPCE PROSTOROVÉHO USPOŘÁDÁNÍ LOKALITY	Struktura zástavby / stavební čáry:	
	Maximální výška zástavby: (římسا / ustoupené podlaží nebo podkrovní pod 45°)	
	Další regulativy:	
	Územní studie / regulační plán:	
KONCEPCE INFRASTRUKTURY	Veřejná prostranství / systém sídelní zeleně:	
	Občanské vybavení:	
	Dopravní infrastruktura / přístupnost území:	<p><i>Nově se vymezují:</i></p> <ul style="list-style-type: none"> ▪ DC-02: systém cyklistických komunikací – doplňkových (propojení Svatého Kopečku a Radíkova). ▪ DS-34: propojení ulic Radíkovské a Darwinovy v k. ú. Sv. Kopeček.
	Technická infrastruktura:	
	Ochrana před povodněmi / protierozní opatření:	
	Územní systém ekologické stability:	<p><i>Nově se vymezují:</i></p> <ul style="list-style-type: none"> ▪ LBK 54, LBK 56

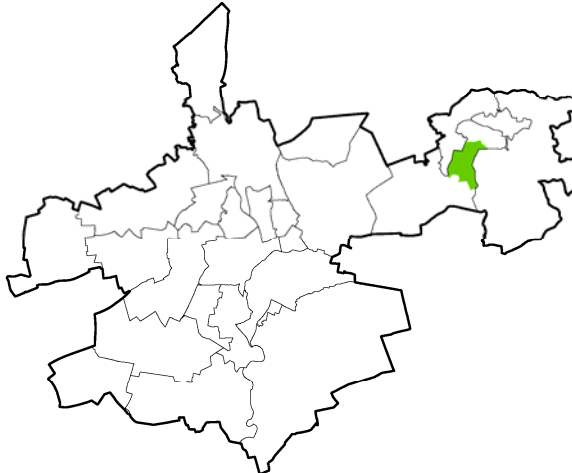
CHARAKTERISTIKA	<p>Lokalita se nachází v severovýchodním výběžku území, ze severní až západní strany Lošova.</p> <p>Reliéf území je poměrně členitý. Dominantu tvoří mírně protáhlý hřbet Kamenice s vrcholovou plošinou a navazujícími různě ukloněnými a dlouhými, převážně výslunnými svahy, v západní a jižní části přecházející do údolních poloh.</p> <p>Většina plochy je využívána jako orná půda scelená do rozsáhlých honů, rozdělených silnicí Lošov – Svatý Kopeček. Pestrější je využití v jižní části, v blízkosti zástavby Lošova, a v údolní poloze na západním okraji (zatravněné i ladem ležící plochy).</p> <p>Východní část území je začleněna do přírodního parku Údolí Bystřice.</p>	

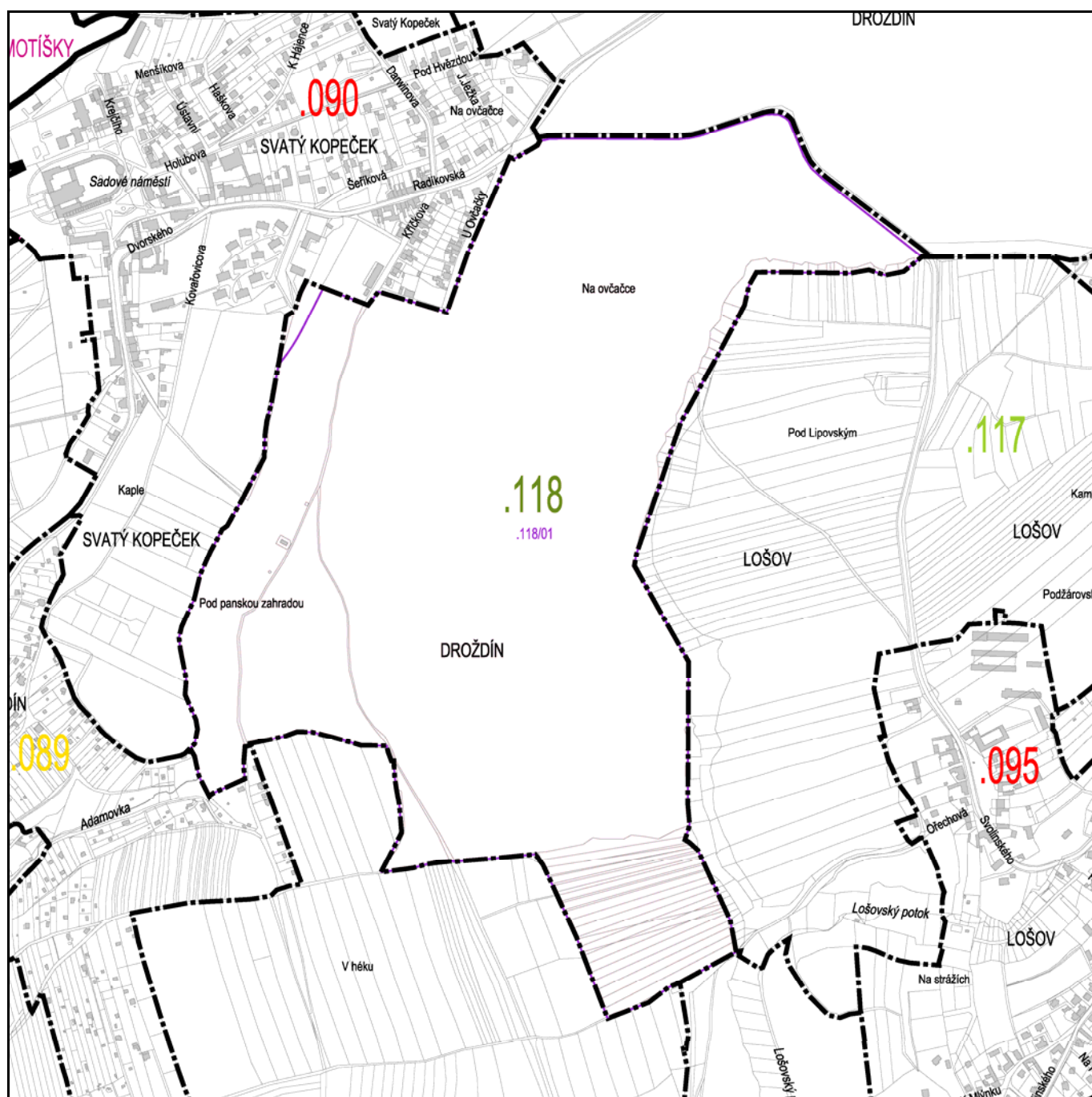


KONCEPCE LOKALITY	Koncepce rozvoje území:	<p><i>Stanovuje se k rozvoji:</i></p> <ul style="list-style-type: none"> ▪ Cílem rozvoje lokality je posílení jejího polyfunkčního charakteru při zachování převažujícího zemědělského využití a posílení ekostabilizujícího působení ploch zařazených do územního systému ekologické stability (ÚSES). ▪ Způsoby využití je třeba přizpůsobit potřebám protierozní ochrany půdy a minimalizace povrchového odtoku do zastavěného území Lošova.
	Hodnoty území:	<p><i>Stanovuje se k ochraně a rozvoji:</i></p> <ul style="list-style-type: none"> ▪ Většina lokality je začleněna do rozsáhlého segmentu hodnotné části krajiny. ▪ Hlavními chráněnými hodnotami jsou přírodní relativně cenná údolí vodních toků, začleněná do ÚSES.


KONCEPCE PROSTOROVÉHO USPOŘÁDÁNÍ LOKALITY	Struktura zástavby / stavební čáry:	
	Maximální výška zástavby: (římsa / ustoupené podlaží nebo podkrovní pod 45°)	
	Další regulativy:	
	Územní studie / regulační plán:	

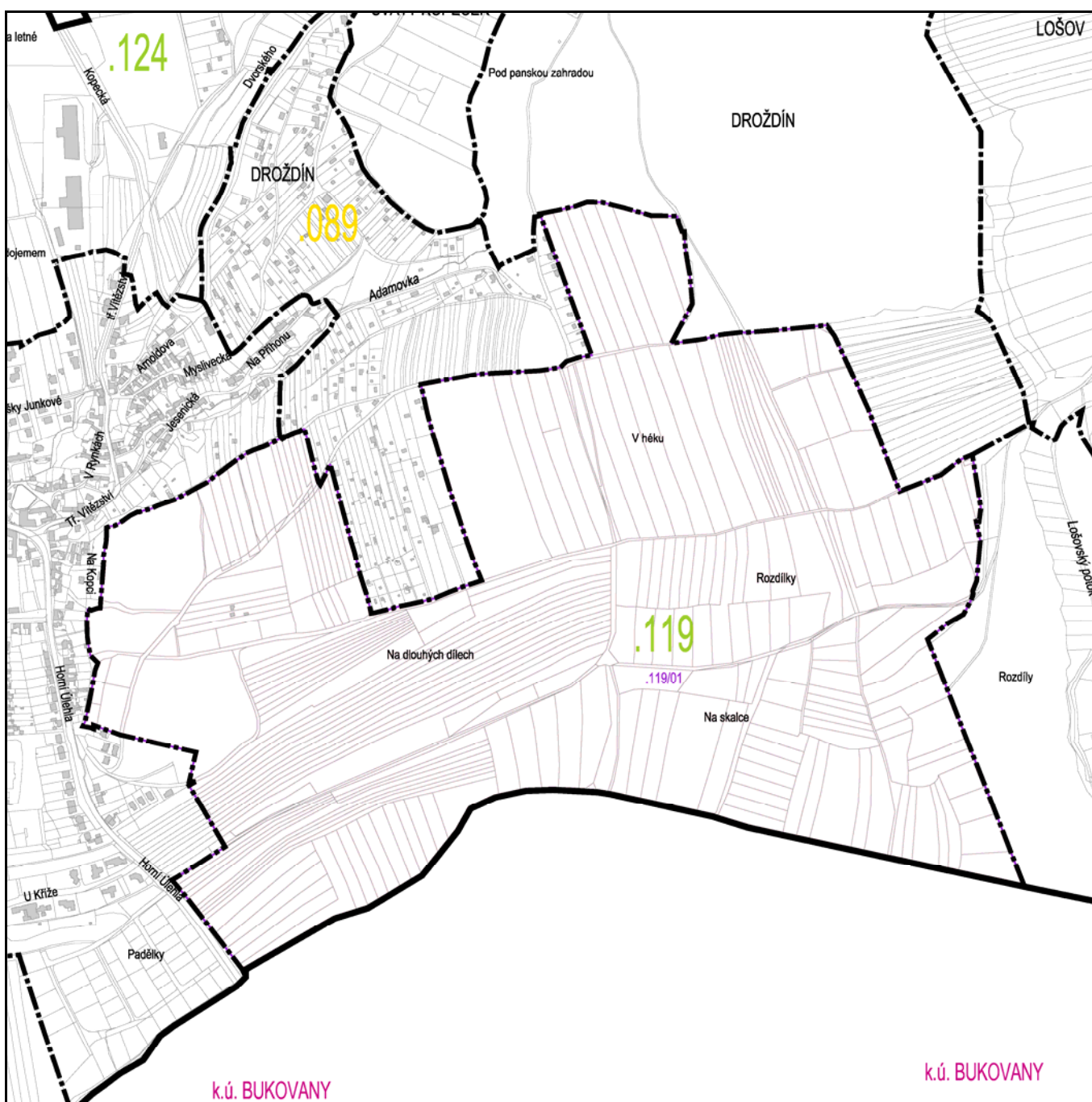
KONCEPCE INFRASTRUKTURY	Veřejná prostranství / systém sídelní zeleně:	<p><i>Nově se vymezují:</i></p> <ul style="list-style-type: none"> ▪ Linie sídelní zeleně podél prodloužení ul. Svolinského a Ořechové.
	Občanské vybavení:	
	Dopravní infrastruktura / prostupnost území:	<p><i>Nově se vymezuje:</i></p> <ul style="list-style-type: none"> ▪ DC-02: systém cyklistických komunikací – doplňkových (propojení Droždína a Lošova).
	Technická infrastruktura:	
	Ochrana před povodněmi / protierozní opatření:	
Územní systém ekologické stability:	<p><i>Nově se vymezují:</i></p> <ul style="list-style-type: none"> ▪ LBK 39, LBK 55 	

CHARAKTERISTIKA	<p>Lokalita se nachází v severovýchodním výběžku území, v prostoru mezi Svatým Kopečkem, Droždínem a Lošovem.</p> <p>Reliéf území je poměrně členitý. Severojižním směrem protáhlý hřbet s vrcholovou plošinou a navazujícími různě ukloněnými svahy vzájemně rozdělují údolí pramenného úseku Adamovky (v západní části) a bezejmenného pravostranného přítoku Lošovského potoka (na východním okraji).</p> <p>Celou plochu pokrývají lesní porosty tvořící součást rozsáhlého lesního komplexu.</p>	



KONCEPCE LOKALITY	Koncepce rozvoje území:	<p><i>Stanovuje se k rozvoji:</i></p> <ul style="list-style-type: none"> ▪ Cílem rozvoje lokality je celkové zachování stávajícího charakteru, s případným posílením ekostabilizujícího působení ploch zařazených do územního systému ekologické stability (ÚSES).
	Hodnoty území:	<p><i>Stanovuje se k ochraně a rozvoji:</i></p> <ul style="list-style-type: none"> ▪ Lokalita je celá začleněna do rozsáhlého segmentu hodnotné části krajiny. ▪ Hlavními chráněnými hodnotami jsou celistvost lesního komplexu a vymezené plochy ÚSES.
KONCEPCE PROSTOROVÉHO USPOŘÁDÁNÍ LOKALITY	Struktura zástavby / stavební čáry:	
	Maximální výška zástavby: (římsa / ustoupené podlaží nebo podkrovní pod 45°)	
	Další regulativy:	
	Územní studie / regulační plán:	
KONCEPCE INFRASTRUKTURY	Veřejná prostranství / systém sídelní zeleně:	<p><i>Nově se vymezuje:</i></p> <ul style="list-style-type: none"> ▪ Linie sídelní zeleně podél jižní hranice lokality (propojení Droždína a Lošova).
	Občanské vybavení:	
	Dopravní infrastruktura / prostupnost území:	<p><i>Nově se vymezují:</i></p> <ul style="list-style-type: none"> ▪ Pěší propojení ul. E. F. Buriana a Kovařovicovy. ▪ DC-02: systém cyklistických komunikací – doplňkových (propojení Droždína a Lošova). ▪ DS-33: propojení ulic Dvorského a Radíkovské přeložkou silnice III/4432 v k. ú. Svatý Kopeček.
	Technická infrastruktura:	
	Ochrana před povodněmi / protierozní opatření:	
	Územní systém ekologické stability:	<p><i>Nově se vymezují:</i></p> <ul style="list-style-type: none"> ▪ LBC 45, LBK 38, LBK 54, LBK 55, LBK 56


CHARAKTERISTIKA	<p>Lokalita se nachází na jižním okraji severovýchodního výběžku území, z východní strany Droždína.</p> <p>Reliéf území je relativně méně členitý, s převažujícími mírně ukloněnými svahy převážně výslunných expozic a s rozvodní plošinou v severní části.</p> <p>Většina plochy je využívána jako orná půda scelená do různě velkých (převážně však menších honů), vzájemně oddělených sítí polních cest.</p> <p>V západní části v návaznosti na zastavěné území Droždína převažují zatravněné plochy se systémy příčných mezí, místy porostlých dřevinami.</p>	

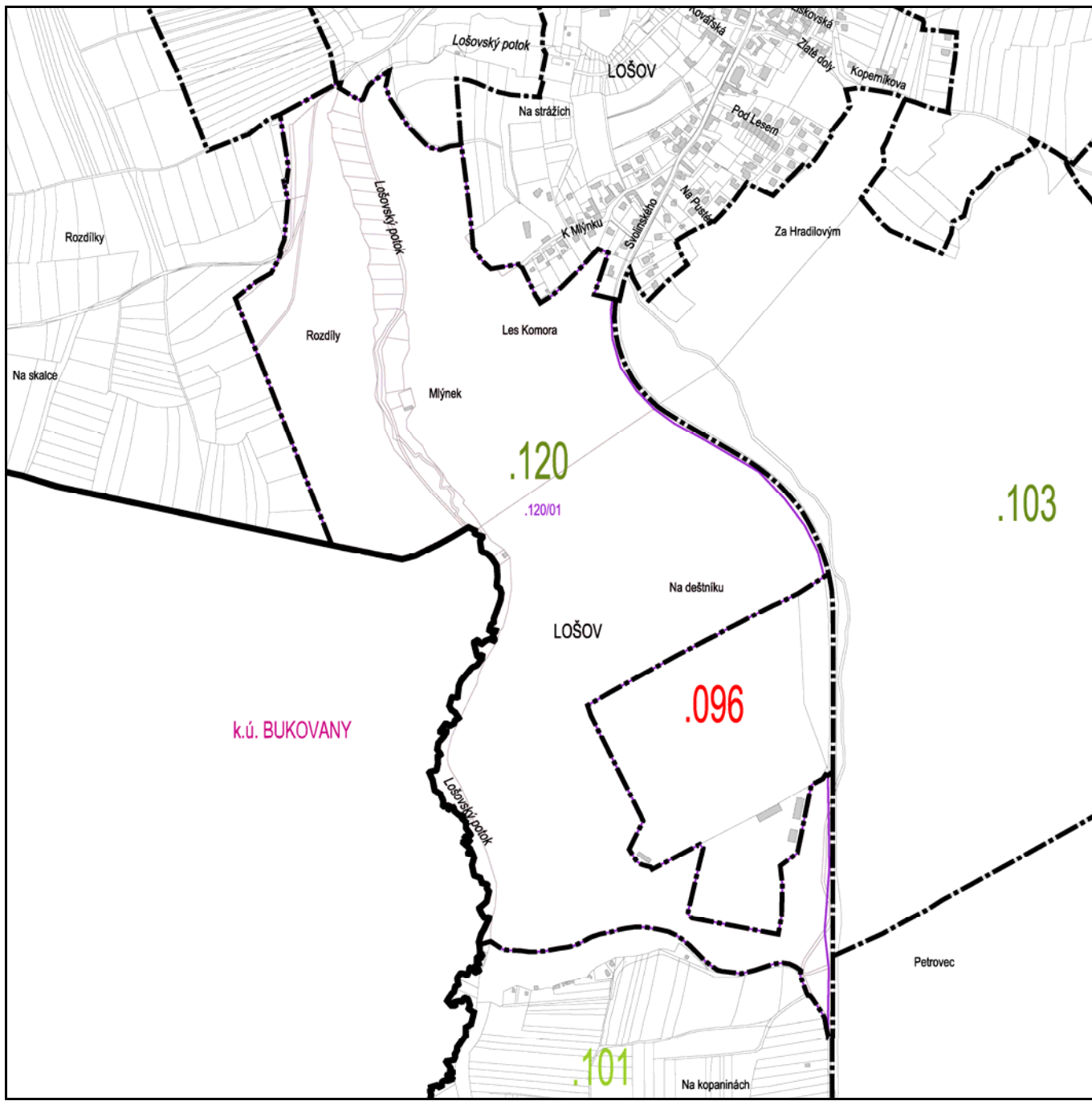


k.ú. BUKOVANY

k.ú. BUKOVANY

KONCEPCE LOKALITY	Koncepce rozvoje území:	<p><i>Stanovuje se k rozvoji:</i></p> <ul style="list-style-type: none"> ▪ Cílem rozvoje lokality je posílení jejího polyfunkčního charakteru při zachování převažujícího zemědělského využití a posílení ekostabilizujícího působení ploch zařazených do územního systému ekologické stability (ÚSES). ▪ Způsoby využití je třeba přizpůsobit potřebám protierozní ochrany půdy a minimalizace povrchového odtoku do navazujících ploch.
	Hodnoty území:	<p><i>Stanovuje se k ochraně a rozvoji:</i></p> <ul style="list-style-type: none"> ▪ Lokalita je celá začleněna do rozsáhlého segmentu hodnotné části krajiny. ▪ Hlavními chráněnými hodnotami jsou dochované prvky historické struktury využití (cestní síť, systémy mezí).
KONCEPCE PROSTOROVÉHO USPOŘÁDÁNÍ LOKALITY	Struktura zástavby / stavební čáry:	
	Maximální výška zástavby: (římsa / ustoupené podlaží nebo podkrovní pod 45°)	
	Další regulativy:	
	Územní studie / regulační plán:	
KONCEPCE INFRASTRUKTURY	Veřejná prostranství / systém sídelní zeleně:	<p><i>Nově se vymezují:</i></p> <ul style="list-style-type: none"> ▪ VP-117: propojení v jihovýchodní části Droždína. ▪ Linie sídelní zeleně podél propojení Droždína s Lošovem a podél prodloužení komunikace jdoucí z droždínské zahrádkářské osady jižně směrem k trati Na skalce.
	Občanské vybavení:	
	Dopravní infrastruktura / přístupnost území:	<p><i>Nově se vymezuje:</i></p> <ul style="list-style-type: none"> ▪ DC-02: systém cyklistických komunikací – doplňkových (propojení Droždína a Lošova).
	Technická infrastruktura:	
	Ochrana před povodněmi / protierozní opatření:	
	Územní systém ekologické stability:	<p><i>Nově se vymezují:</i></p> <ul style="list-style-type: none"> ▪ LBK 37, LBK 38

CHARAKTERISTIKA	<p>Lokalita se nachází při jižním okraji severovýchodního výběžku území, jižně až jihozápadně od Lošova, ze západní strany silnice na Velkou Bystřici. Reliéf území je členitý, s převažujícími výraznými svahy. Dominantním prvkem je zahlobené údolí Lošovského potoka s příkrými svahy a poměrně úzkou rovinatou nivou. Většinu plochy vyplňují lesní porosty tvořící součást rozsáhlejších lesních komplexů. Výjimkou je údolní niva, většinou lučinatá a dále se dvěma menšími rybníky a různorodými mokřadními ladi.</p>	



KONCEPCE LOKALITY	Koncepce rozvoje území:	<p><i>Stanovuje se k rozvoji:</i></p> <ul style="list-style-type: none"> ▪ Cílem rozvoje lokality je celkové zachování stávajícího charakteru, s případným posílením ekostabilizujícího působení ploch zařazených do územního systému ekologické stability (ÚSES).
	Hodnoty území:	<p><i>Stanovuje se k ochraně a rozvoji:</i></p> <ul style="list-style-type: none"> ▪ Lokalita je celá začleněna do rozsáhlého segmentu hodnotné části krajiny. ▪ Hlavními chráněnými hodnotami jsou celistvost lesních komplexů, přírodně cenné údolí Lošovského potoka vymezené plochy ÚSES.
KONCEPCE PROSTOROVÉHO USPOŘÁDÁNÍ LOKALITY	Struktura zástavby / stavební čáry:	
	Maximální výška zástavby: (římsa / ustoupené podlaží nebo podkroví pod 45°)	
	Další regulativy:	
	Územní studie / regulační plán:	
KONCEPCE INFRASTRUKTURY	Veřejná prostranství / systém sídelní zeleně:	<p><i>Nově se vymezuje:</i></p> <ul style="list-style-type: none"> ▪ Linie sídelní zeleně podél severní hranice lokality (propojení Droždína a Lošova).
	Občanské vybavení:	
	Dopravní infrastruktura / přístupnost území:	<p><i>Nově se vymezuje:</i></p> <ul style="list-style-type: none"> ▪ DC-02: systém cyklistických komunikací – doplňkových, propojení Droždína a Lošova; trasa podél komunikace III. tř. (III/4432).
	Technická infrastruktura:	<p><i>Nově se vymezuje:</i></p> <ul style="list-style-type: none"> ▪ TV-10: prodloužení vodovodu Lošov – Zlatý důl.
	Ochrana před povodněmi / protierozní opatření:	
Územní systém ekologické stability:	<p><i>Nově se vymezují:</i></p> <ul style="list-style-type: none"> ▪ LBC 37, LBK 38, LBK 39, LBK 40, LBK 41 	