
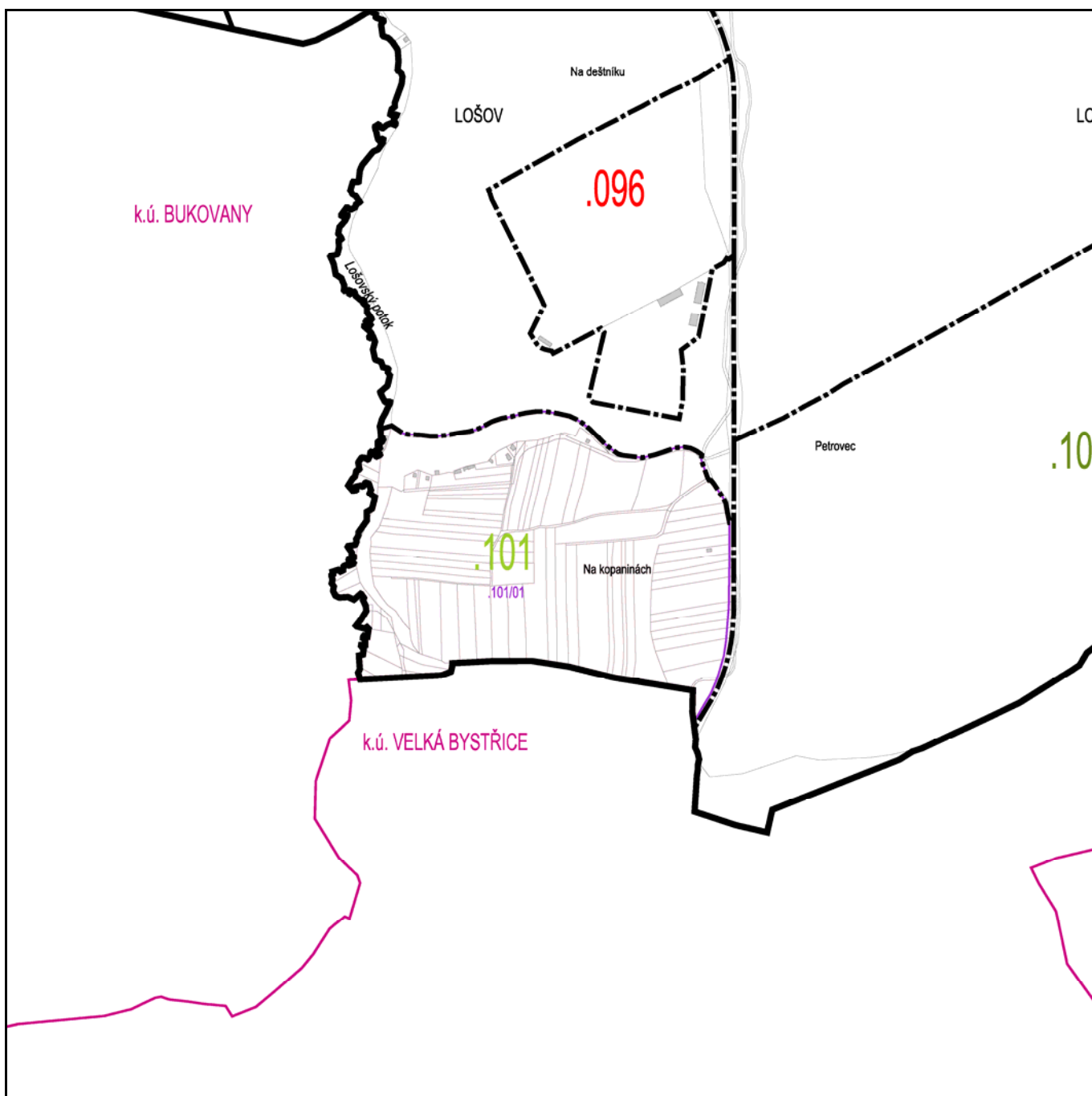


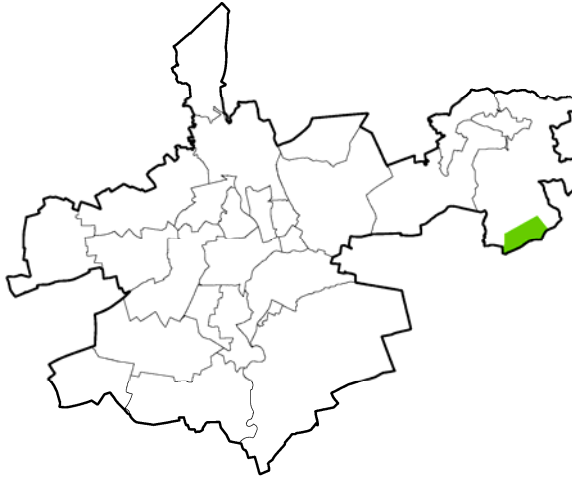
CHARAKTERISTIKA	<p>Lokalita se nachází na jižním okraji severovýchodního výběžku území, ze západní strany silnice mezi Lošovem a Velkou Bystřicí.</p> <p>V reliéfu území dominuje část hřbetu s plochým temenem a navazujícími svahy ukloněnými k západu až jihu. Západním okrajem prochází mírně zahlobené údolí Lošovského potoka s krátkými příkrými svahy a poměrně úzkou rovinatou nivou.</p> <p>Většinu plochy vyplňuje souvislý hon omě pudy. Při silnici a v severozápadní části jsou zastoupeny drobnější zahrádkové lokality. Svahy údolí jsou převážně zalesněné. Plochu nivy vyplňují většinou různorodá mokřadní lada, protékaná tokem v přirozeném korytě, v jižní části s přechodem do přítokové části vodní nádrže.</p>	
-----------------	---	--

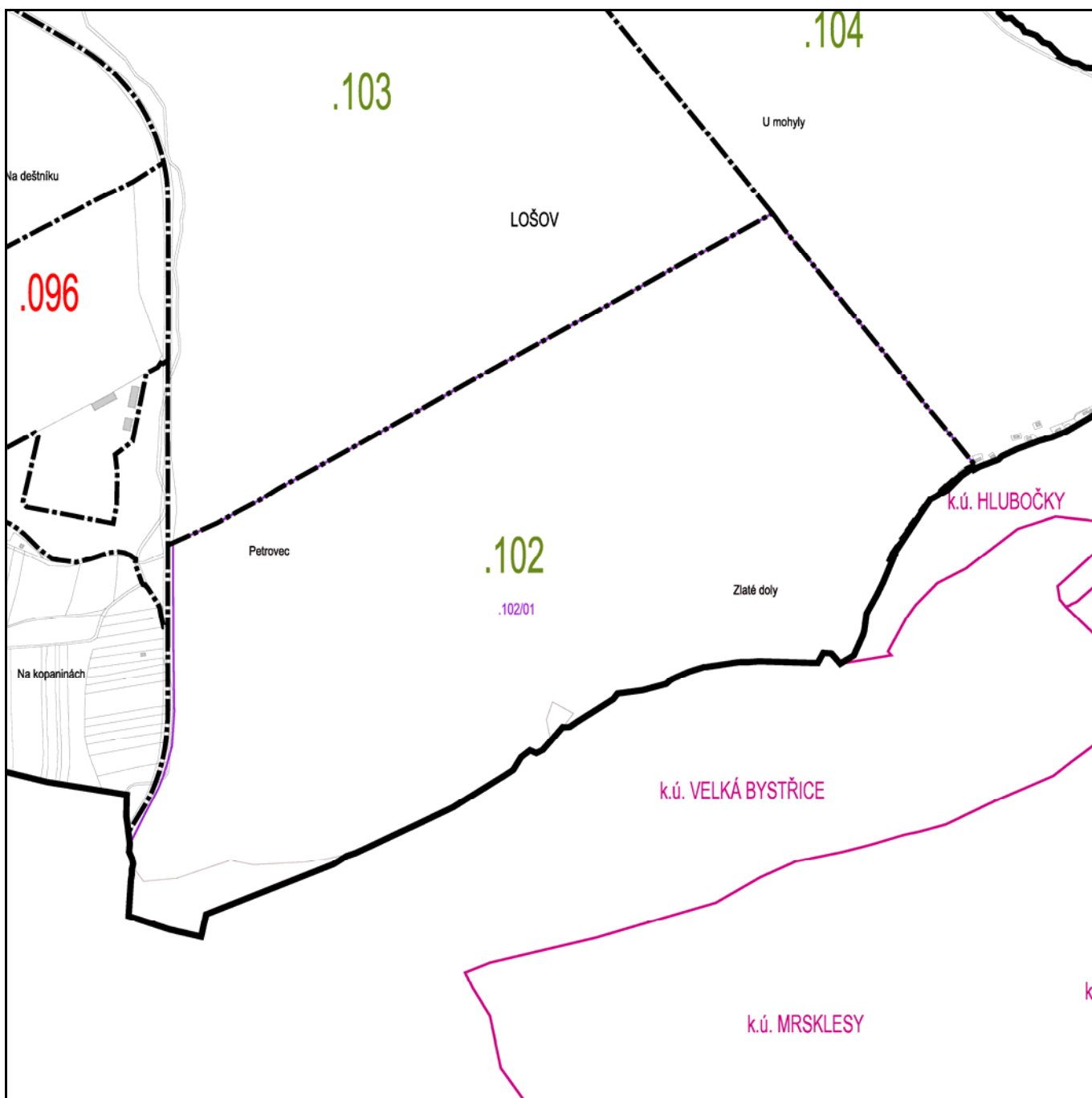


KONCEPCE LOKALITY	Koncepce rozvoje území:	<p><i>Stanovuje se k rozvoji:</i></p> <ul style="list-style-type: none"> ▪ Cílem rozvoje lokality je posílení jejího polyfunkčního charakteru při současném zachování převažujícího zemědělského využití. ▪ Způsoby využití je třeba přizpůsobit potřebám protierozní ochrany půdy a minimalizace povrchového odtoku do sousedních území.
	Hodnoty území:	<p><i>Stanovuje se k ochraně a rozvoji:</i></p> <ul style="list-style-type: none"> ▪ Lokalita je celá začleněna do rozsáhlého segmentu hodnotné části krajiny. ▪ Hlavní chráněnou hodnotou je přírodně cenné údolí Lošovského potoka začleněné do územního systému ekologické stability (ÚSES).

KONCEPCE PROSTOROVÉHO USPOŘÁDÁNÍ LOKALITY	Struktura zástavby / stavební čáry:	
	Maximální výška zástavby: (římsa / ustoupené podlaží nebo podkroví pod 45°)	
	Další regulativy:	
	Územní studie / regulační plán:	

KONCEPCE INFRASTRUKTURY	Veřejná prostranství / systém sídelní zeleně:	
	Občanské vybavení:	
	Dopravní infrastruktura / přístupnost území:	<p><i>Nově se vymezuje:</i></p> <ul style="list-style-type: none"> ▪ DC-02: systém cyklistických komunikací – doplňkových (trasa podél komunikace III. tř. (III/4432)).
	Technická infrastruktura:	
	Ochrana před povodněmi / protierozní opatření:	
	Územní systém ekologické stability:	<p><i>Nově se vymezuje:</i></p> <ul style="list-style-type: none"> ▪ LBK 40


CHARAKTERISTIKA	<p>Lokalita se nachází při jižním okraji severovýchodního výběžku území, z východní strany silnice mezi Lošovem a Velkou Bystřicí. Reliéf území je značně členitý, s převažujícími výraznými výslunnými svahy, v nejpříkřejších partiích spadajících do údolí Bystřice. Celou plochu pokrývají lesní porosty tvořící součást rozsáhlého lesního komplexu. Území je začleněno do přírodního parku Údolí Bystřice.</p>	
-----------------	--	--

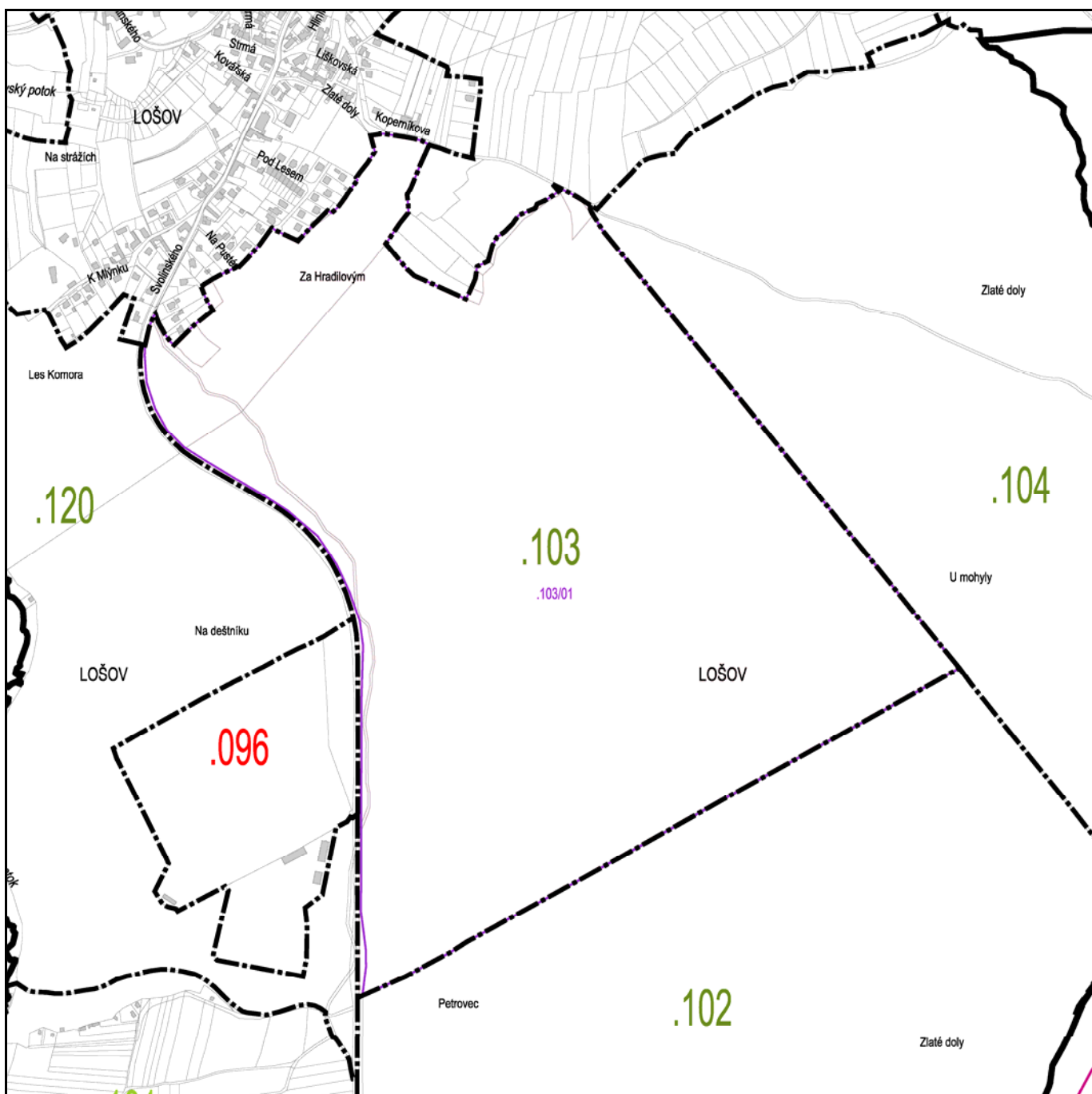


KONCEPCE LOKALITY	Koncepce rozvoje území:	<p><i>Stanovuje se k rozvoji:</i></p> <ul style="list-style-type: none"> ▪ Cílem rozvoje lokality je celkové zachování stávajícího charakteru, s případným posílením ekostabilizujícího působení ploch zařazených do územního systému ekologické stability (ÚSES).
	Hodnoty území:	<p><i>Stanovuje se k ochraně a rozvoji:</i></p> <ul style="list-style-type: none"> ▪ Lokalita je celá začleněna do rozsáhlého segmentu hodnotné části krajiny. ▪ Hlavními chráněnými hodnotami jsou celistvost lesního komplexu a vymezené plochy ÚSES.


KONCEPCE PROSTOROVÉHO USPOŘÁDÁNÍ LOKALITY	Struktura zástavby / stavební čáry:	
	Maximální výška zástavby: (římسا / ustoupené podlaží nebo podkrovní pod 45°)	
	Další regulativy:	
	Územní studie / regulační plán:	

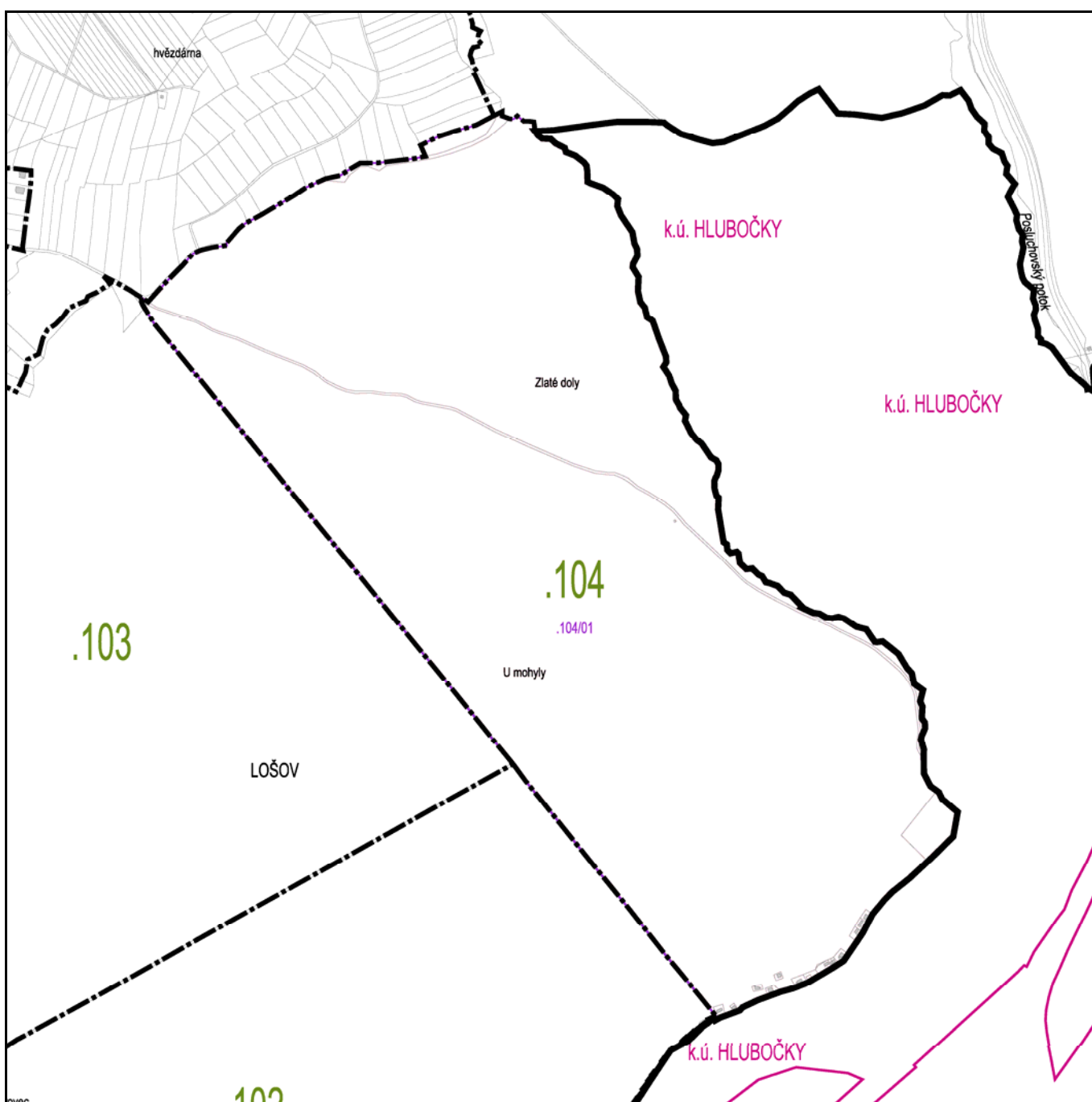
KONCEPCE INFRASTRUKTURY	Veřejná prostranství / systém sídelní zeleně:	
	Občanské vybavení:	
	Dopravní infrastruktura / prostupnost území:	<p><i>Nově se vymezuje:</i></p> <ul style="list-style-type: none"> ▪ DC-02: systém cyklistických komunikací – doplňkových (trasa podél komunikace III. tř. (III/4432)).
	Technická infrastruktura:	
	Ochrana před povodněmi / protierozní opatření:	
	Územní systém ekologické stability:	<p><i>Nově se vymezují:</i></p> <ul style="list-style-type: none"> ▪ LBC 38, LBK 41, LBK 42

CHARAKTERISTIKA	<p>Lokalita se nachází v severovýchodním výběžku území, z jižní až jihovýchodní strany Lošova a z východní strany silnice na Velkou Bystřici. Reliéf území je členitý, s převažujícími výraznými svahy. Dominantním prvkem je údolí levostranného přítoku Lošovského potoka s příkrými svahy a bez nivy.</p> <p>Celou plochu pokrývají lesní porosty tvořící součást rozsáhlého lesního komplexu.</p> <p>Území je začleněno do přírodního parku Údolí Bystřice.</p>	
-----------------	---	--




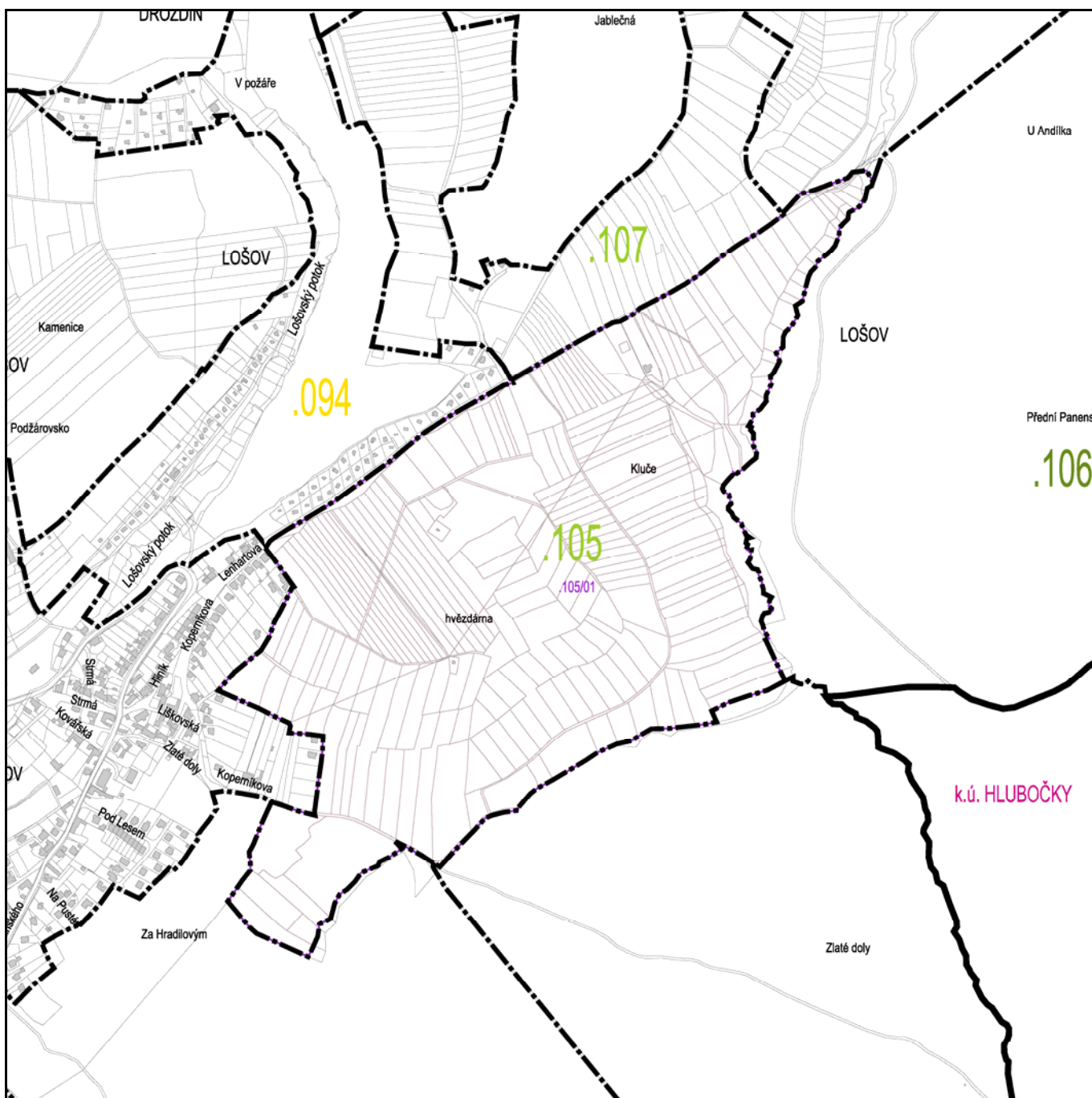
KONCEPCE LOKALITY	Koncepce rozvoje území:	<p><i>Stanovuje se k rozvoji:</i></p> <ul style="list-style-type: none"> ▪ Cílem rozvoje lokality je celkové zachování stávajícího charakteru.
	Hodnoty území:	<p><i>Stanovuje se k ochraně a rozvoji:</i></p> <ul style="list-style-type: none"> ▪ Lokalita je začleněna do rozsáhlého segmentu hodnotné části krajiny. ▪ Hlavní chráněnou hodnotou je celistvost lesního komplexu.
KONCEPCE PROSTOROVÉHO USPOŘÁDÁNÍ LOKALITY	Struktura zástavby / stavební čáry:	
	Maximální výška zástavby: (římsa / ustoupené podlaží nebo podkroví pod 45°)	
	Další regulativy:	
	Územní studie / regulační plán:	
KONCEPCE INFRASTRUKTURY	Veřejná prostranství / systém sídelní zeleně:	
	Občanské vybavení:	
	Dopravní infrastruktura / prostupnost území:	<p><i>Nově se vymezuje:</i></p> <ul style="list-style-type: none"> ▪ DC-02: systém cyklistických komunikací – doplňkových (trasa podél komunikace III. tř. (III/4432).
	Technická infrastruktura:	
	Ochrana před povodněmi / protierozní opatření:	
	Územní systém ekologické stability:	

CHARAKTERISTIKA	<p>Lokalita se nachází při východním okraji severovýchodního výběžku území, východně až jihovýchodně od Lošova.</p> <p>Reliéf území je členitý, s převažujícími výraznými svahy. Dominantním prvkem je zahluobené údolí potoka Zlatý důl (jehož dno tvoří severovýchodní hranici lokality a zároveň i hranici řešeného území) s příkrými svahy a bez vyvinuté nivy, v jihovýchodní části přecházející do údolí Bystřice.</p> <p>Celou plochu pokrývají lesní porosty tvořící součást rozsáhlého lesního komplexu. V okrajové části lesa v údolí Bystřice stojí několik rekreačních chat.</p> <p>Území je začleněno do přírodního parku Údolí Bystřice.</p>	



KONCEPCE LOKALITY	Koncepce rozvoje území:	<p><i>Stanovuje se k rozvoji:</i></p> <ul style="list-style-type: none"> ▪ Cílem rozvoje lokality je celkové zachování stávajícího charakteru, s případným posílením ekostabilizujícího působení ploch zařazených do územního systému ekologické stability (ÚSES).
	Hodnoty území:	<p><i>Stanovuje se k ochraně a rozvoji:</i></p> <ul style="list-style-type: none"> ▪ Lokalita je celá začleněna do rozsáhlého segmentu hodnotné části krajiny. ▪ Hlavními chráněnými hodnotami jsou celistvost lesního komplexu a vymezené plochy ÚSES.
KONCEPCE PROSTOROVÉHO USPOŘÁDÁNÍ LOKALITY	Struktura zástavby / stavební čáry:	
	Maximální výška zástavby: (římsa / ustoupené podlaží nebo podkrovní pod 45°)	
	Další regulativy:	
	Územní studie / regulační plán:	
KONCEPCE INFRASTRUKTURY	Věřejná prostranství / systém sídelní zeleně:	
	Občanské vybavení:	
	Dopravní infrastruktura / prostupnost území:	
	Technická infrastruktura:	
	Ochrana před povodněmi / protierozní opatření:	
	Územní systém ekologické stability:	<p><i>Nově se vymezují:</i></p> <ul style="list-style-type: none"> ▪ LBC 39, LBC 40, LBK 42, LBK 43, LBK 44, LBK 46


CHARAKTERISTIKA	<p>Lokalita se nachází v severovýchodním výběžku území, z východní až severovýchodní strany Lošova.</p> <p>Reliéf území je poměrně členitý. Dominantu tvoří poměrně výrazný vrch s plošně nevelkou vrcholovou částí a navazujícími různě ukloněnými svahy. Určitým protípolem vrchu je středně zahloubené údolí potoka Zlatého dolu na východním okraji lokality.</p> <p>Většina plochy je využívána jako orná půda scelená do souvislých honů. V menší míře jsou zastoupené zatravněné pozemky (nejvíce v severozápadní části), výjimečně maloplošně obhospodařované pozemky (oplocená zahrada v severovýchodní části). V údolí Zlatého dolu se v návaznosti na lesní komplex (nacházející se vně lokality) vytvořily různé typy lad, hojně s náletovými porosty dřevin. Na vrcholku kopce se nachází hvězdárna.</p> <p>Území je začleněno do přírodního parku Údolí Bystřice.</p>	

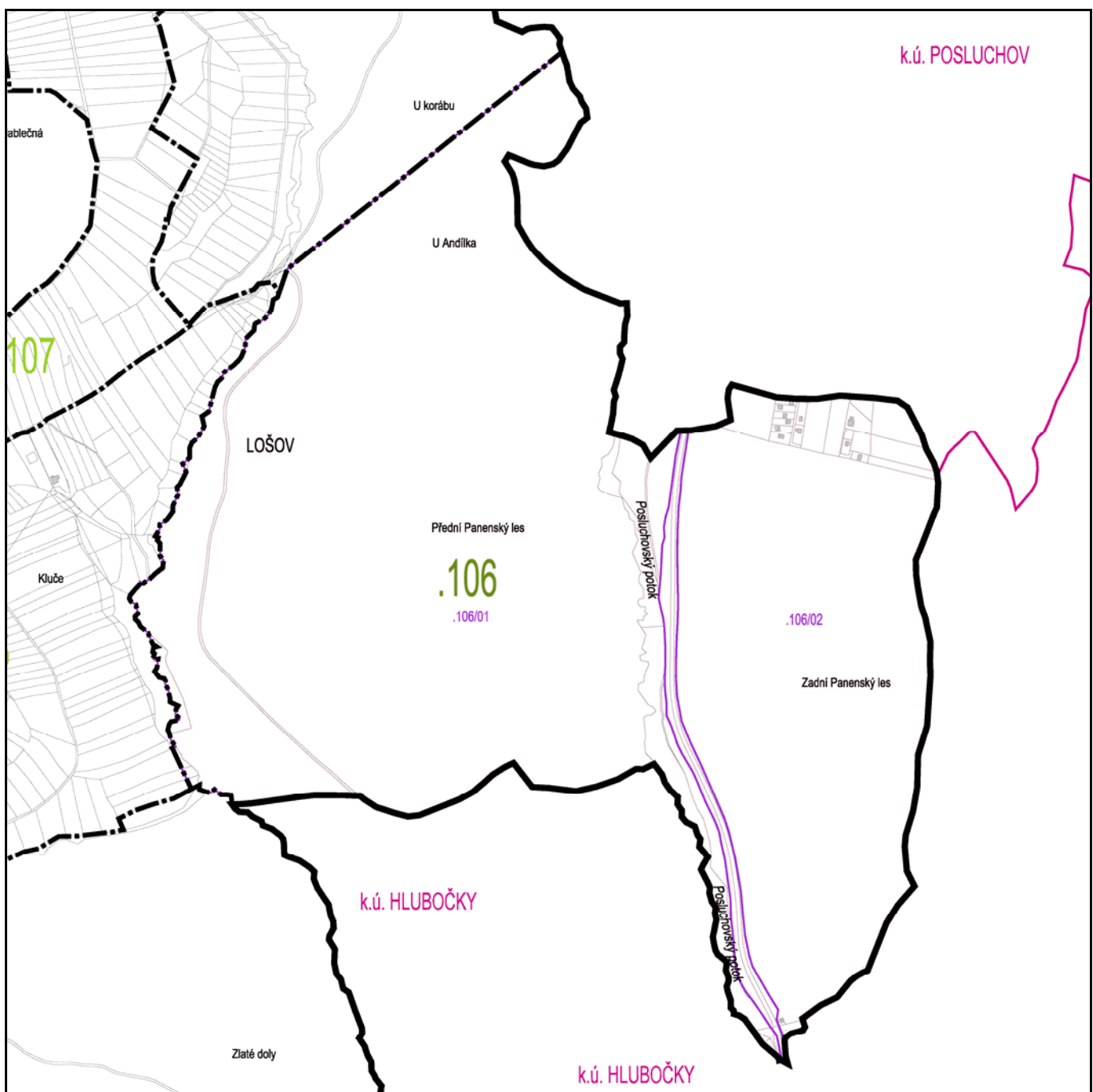


KONCEPCE LOKALITY	Koncepce rozvoje území:	<p><i>Stanovuje se k rozvoji:</i></p> <ul style="list-style-type: none"> ▪ Cílem rozvoje lokality je zachování, příp. posílení jejího polyfunkčního charakteru a zachování převažujícího zemědělského využití. ▪ Způsoby využití je třeba přizpůsobit potřebám protierozní ochrany půdy a minimalizace povrchového odtoku do sousedních území.
	Hodnoty území:	<p><i>Stanovuje se k ochraně a rozvoji:</i></p> <ul style="list-style-type: none"> ▪ Lokalita je skoro celá začleněna do rozsáhlého segmentu hodnotné části krajiny. ▪ Hlavními chráněnými hodnotami jsou dominanta vrchu s hvězdárnou a přírodně cenné údolí potoka Zlatého dolu začleněné do územního systému ekologické stability (ÚSES).


KONCEPCE PROSTOROVÉHO USPOŘÁDÁNÍ LOKALITY	Struktura zástavby / stavební čáry:	
	Maximální výška zástavby: (římsa / ustoupené podlaží nebo podkroví pod 45°)	
	Další regulativy:	
	Územní studie / regulační plán:	

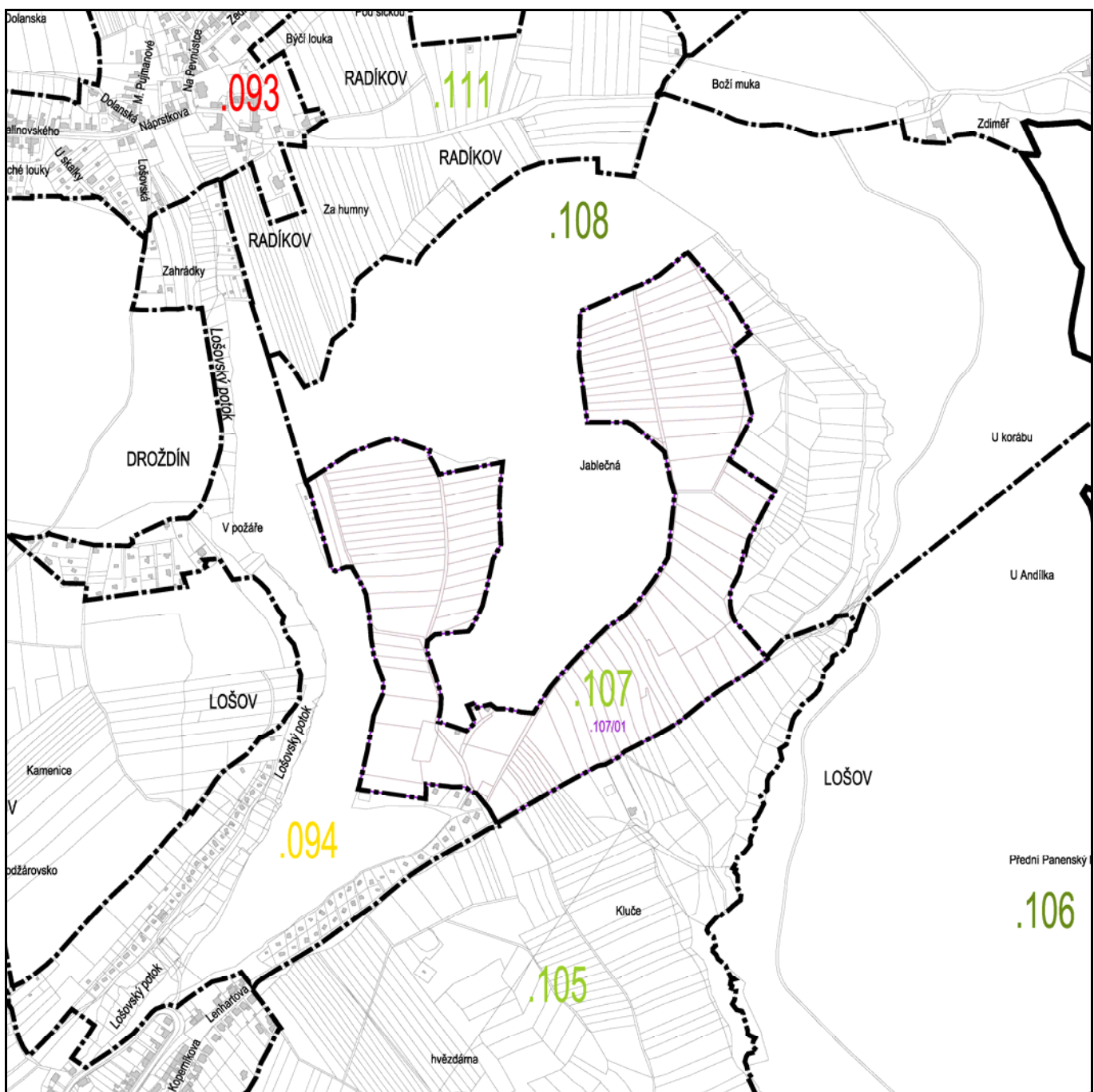
KONCEPCE INFRASTRUKTURY	Veřejná prostranství / systém sídelní zeleně:	
	Občanské vybavení:	<p><i>Určují se:</i></p> <ul style="list-style-type: none"> ▪ Respektovat objekt stávající hvězdárny.
	Dopravní infrastruktura / prostupnost území:	<p><i>Nově se vymezuje:</i></p> <ul style="list-style-type: none"> ▪ DC-02: systém cyklistických komunikací – doplňkových (trasa Svätý Kopeček - Fort II – Radíkov – Lošov).
	Technická infrastruktura:	
	Ochrana před povodněmi / protierozní opatření:	
	Územní systém ekologické stability:	<p><i>Nově se vymezuje:</i></p> <ul style="list-style-type: none"> ▪ LBK 46

CHARAKTERISTIKA	<p>Lokalita se nachází při východním okraji severovýchodního výběžku území, východně až severovýchodně od Lošova (u Hluboček).</p> <p>Reliéf území je značně členitý, s převážujícími výraznými svahy hřbetů a různě zahloubených údolí potoka Zlatý důl a Posluhovského potoka.</p> <p>Velkou většinu plochy pokrývají lesní porosty tvořící součást rozsáhlého lesního komplexu, v levobřežních svazích údolí Posluhovského potoka protnuté silnicí Hlubočky - Posluhov. Část severovýchodního okraje území (k Posluhovu) je odlesněná, s poměrně pestrá strukturou využití, ve které převažují travní porosty, doplněné drobnou zahrádkovou lokalitou a izolovanou plochou bydlení.</p> <p>Území je začleněno do přírodního parku Údolí Bystřice.</p>	



KONCEPCE LOKALITY	Koncepce rozvoje území:	<p><i>Stanovuje se k rozvoji:</i></p> <ul style="list-style-type: none"> ▪ Cílem rozvoje lokality je celkové zachování stávajícího charakteru, s případným posílením ekostabilizujícího působení ploch zařazených do územního systému ekologické stability (ÚSES).
	Hodnoty území:	<p><i>Stanovuje se k ochraně a rozvoji:</i></p> <ul style="list-style-type: none"> ▪ Lokalita je celá začleněna do rozsáhlého segmentu hodnotné části krajiny. ▪ Hlavními chráněnými hodnotami jsou celistvost lesního komplexu a vymezené plochy ÚSES.
KONCEPCE PROSTOROVÉHO USPOŘÁDÁNÍ LOKALITY	Struktura zástavby / stavební čáry:	<p><i>Určují se:</i></p> <p>Respektovat stávající objekty v severovýchodním cípu lokality.</p>
	Maximální výška zástavby: (římsa / ustoupené podlaží nebo podkrovní pod 45°)	
	Další regulativy:	
	Územní studie / regulační plán:	
KONCEPCE INFRASTRUKTURY	Věřejná prostranství / systém sídelní zeleně:	
	Občanské vybavení:	
	Dopravní infrastruktura / přístupnost území:	
	Technická infrastruktura:	
	Ochrana před povodněmi / protierozní opatření:	
	Územní systém ekologické stability:	<p><i>Nově se vymezují:</i></p> <ul style="list-style-type: none"> ▪ LBK 45, LBK 46

CHARAKTERISTIKA	<p>Lokalita se nachází v severovýchodním výběžku území, severovýchodně od Lošova. Reliéf území je relativně méně členitý. Převažují dlouhé táhlé svahy převážně výslunných expozic. Většina plochy je využívána jako orná půda scelená do souvislých honů. Menší plocha v jižní části je zatravněná, při okraji lesa s chatou. Území je začleněno do přírodního parku Údolí Bystřice.</p>	

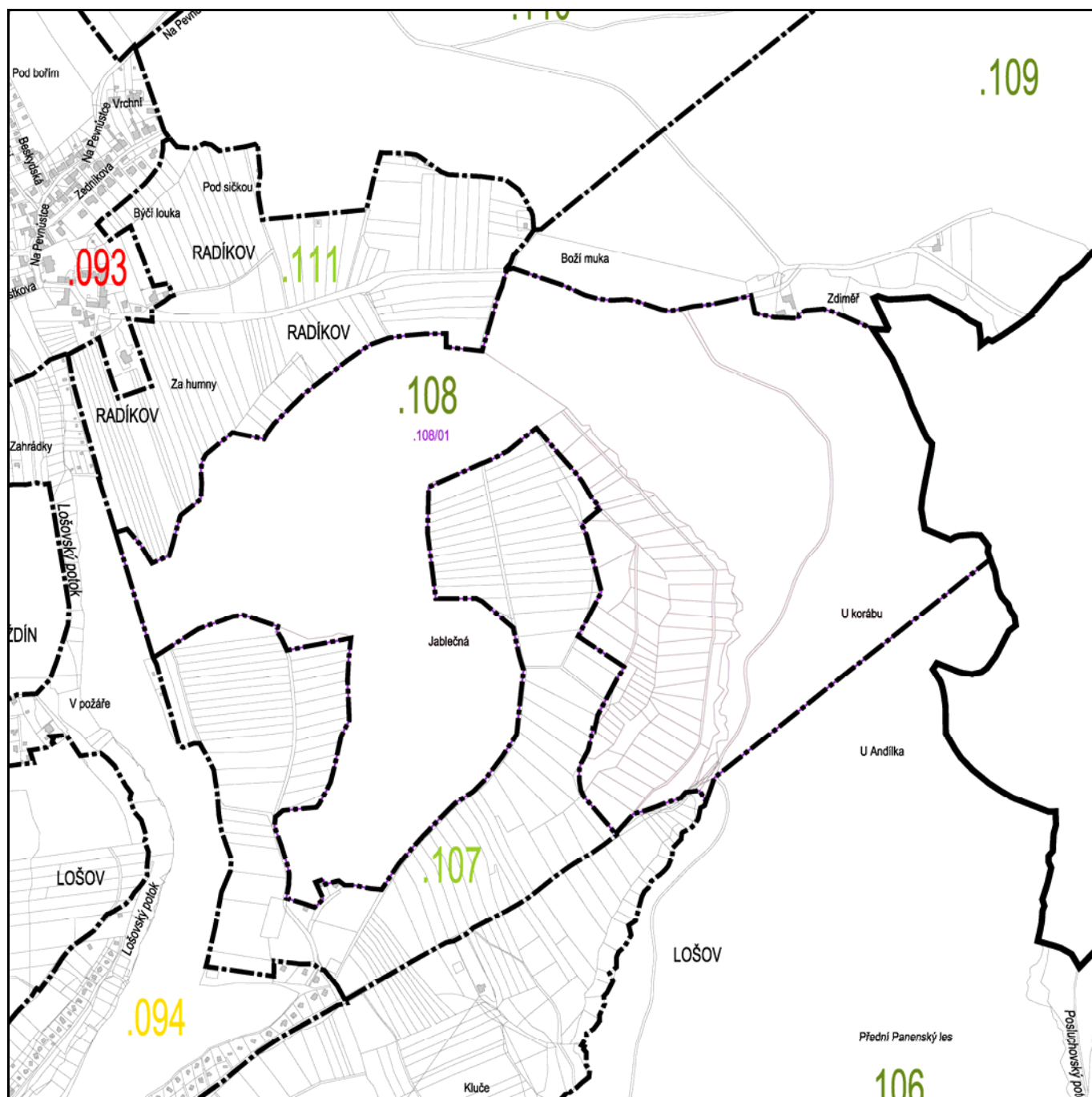


KONCEPCE LOKALITY	Koncepce rozvoje území:	<p><i>Stanovuje se k rozvoji:</i></p> <ul style="list-style-type: none"> ▪ Cílem rozvoje lokality je zvýraznění jejího polyfunkčního charakteru, při současném zachování převažujícího zemědělského využití. ▪ Způsoby využití je třeba přizpůsobit potřebám protierozní ochrany půdy a minimalizace povrchového odtoku do sousedních území.
	Hodnoty území:	<p><i>Stanovuje se k ochraně a rozvoji:</i></p> <ul style="list-style-type: none"> ▪ Lokalita je celá začleněna do rozsáhlého segmentu hodnotné části krajiny.


KONCEPCE PROSTOROVÉHO USPOŘÁDÁNÍ LOKALITY	Struktura zástavby / stavební čáry:	
	Maximální výška zástavby: (římsa / ustoupené podlaží nebo podkroví pod 45°)	
	Další regulativy:	
	Územní studie / regulační plán:	

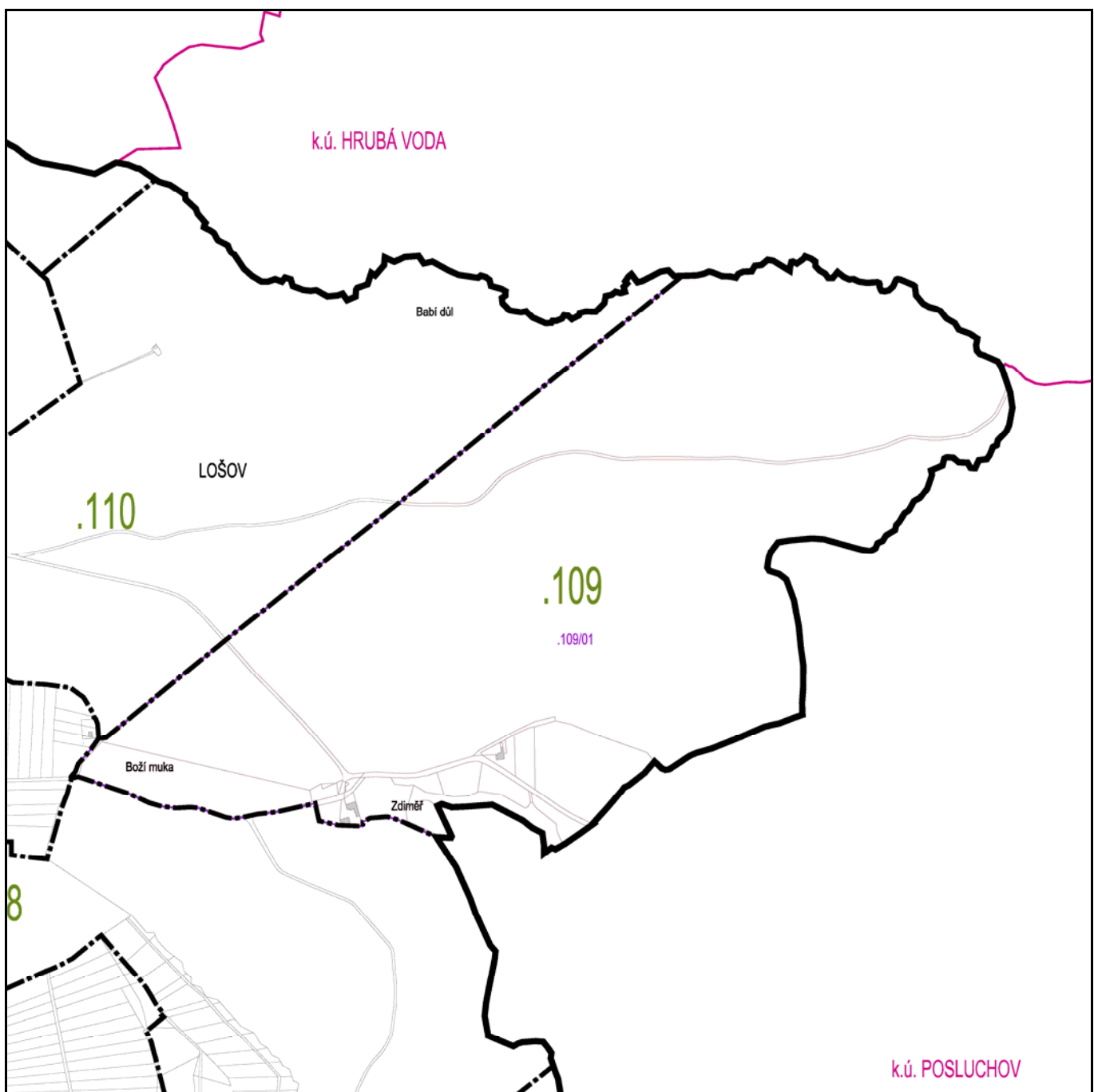
KONCEPCE INFRASTRUKTURY	Veřejná prostranství / systém sídelní zeleně:	
	Občanské vybavení:	
	Dopravní infrastruktura / prostupnost území:	<p><i>Nově se vymezuje:</i></p> <ul style="list-style-type: none"> ▪ DC-02: systém cyklistických komunikací – doplňkových (trasa Svätý Kopeček - Fort II – Radíkov – Lošov).
	Technická infrastruktura:	
	Ochrana před povodněmi / protierozní opatření:	
	Územní systém ekologické stability:	

CHARAKTERISTIKA	<p>Lokalita se nachází při východním okraji severovýchodního výběžku území, severovýchodně od Lošova a jihovýchodně až východně od Radíkova.</p> <p>Reliéf území je členitý, s převažujícími výraznými svahy hřbetů a zahloubených údolí pramenných úseků potoka Zlatý důl a zčásti i Posluchového potoka.</p> <p>Celou plochu pokrývají lesní porosty tvořící součást rozsáhlého lesního komplexu, v okrajové části směrem k Lošovu s chatou.</p> <p>Území je začleněno do přírodního parku Údolí Bystřice.</p>	
-----------------	--	--



KONCEPCE LOKALITY	Koncepce rozvoje území:	<p><i>Stanovuje se k rozvoji:</i></p> <ul style="list-style-type: none"> ▪ Cílem rozvoje lokality je celkové zachování stávajícího charakteru, s případným posílením ekostabilizujícího působení ploch zařazených do územního systému ekologické stability (ÚSES).
	Hodnoty území:	<p><i>Stanovuje se k ochraně a rozvoji:</i></p> <ul style="list-style-type: none"> ▪ Lokalita je celá začleněna do rozsáhlého segmentu hodnotné části krajiny. ▪ Hlavními chráněnými hodnotami jsou celistvost lesního komplexu a vymezené plochy ÚSES.
KONCEPCE PROSTOROVÉHO USPOŘÁDÁNÍ LOKALITY	Struktura zástavby / stavební čáry:	
	Maximální výška zástavby: (římsa / ustoupené podlaží nebo podkrovní pod 45°)	
	Další regulativy:	
	Územní studie / regulační plán:	
KONCEPCE INFRASTRUKTURY	Věřejná prostranství / systém sídelní zeleně:	
	Občanské vybavení:	
	Dopravní infrastruktura / přístupnost území:	<p><i>Nově se vymezuje:</i></p> <ul style="list-style-type: none"> ▪ DC-02: systém cyklistických komunikací – doplňkových (trasa Svätý Kopeček - Fort II – Radíkov – Lošov).
	Technická infrastruktura:	
	Ochrana před povodněmi / protierozní opatření:	
Územní systém ekologické stability:	<p><i>Nově se vymezují:</i></p> <ul style="list-style-type: none"> ▪ LBC 41, LBK 46, LBK 47, LBK 48 	

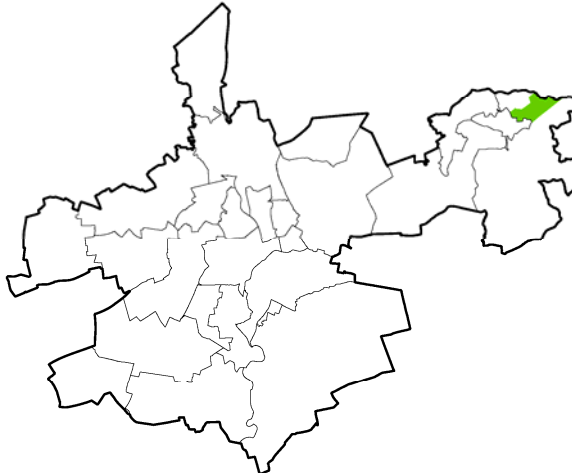
CHARAKTERISTIKA	<p>Lokalita se nachází v severovýchodní části severovýchodního výběžku území, východně od Radíkova.</p> <p>Reliéf území je poměrně členitý, s různě ukloněnými svahy a málo výraznými údolními pramennými úseky drobných vodních toků sbíhajícími se na severním okraji do výraznějšího údolí Zdiměřského potoka.</p> <p>Velkou většinu plochy pokrývají lesní porosty tvořící součást rozsáhlého lesního komplexu. Část jižního okraje území (k Posluchovu) je odlesněná, s poměrně pestrou strukturou využití s menším honem orné půdy, travními porosty, dvěma samotami (Zdiměř) a pramenným úsekem Posluchového potoka v dřevinami zarostlé strži.</p> <p>Území je začleněno do přírodního parku Údolí Bystřice.</p>	

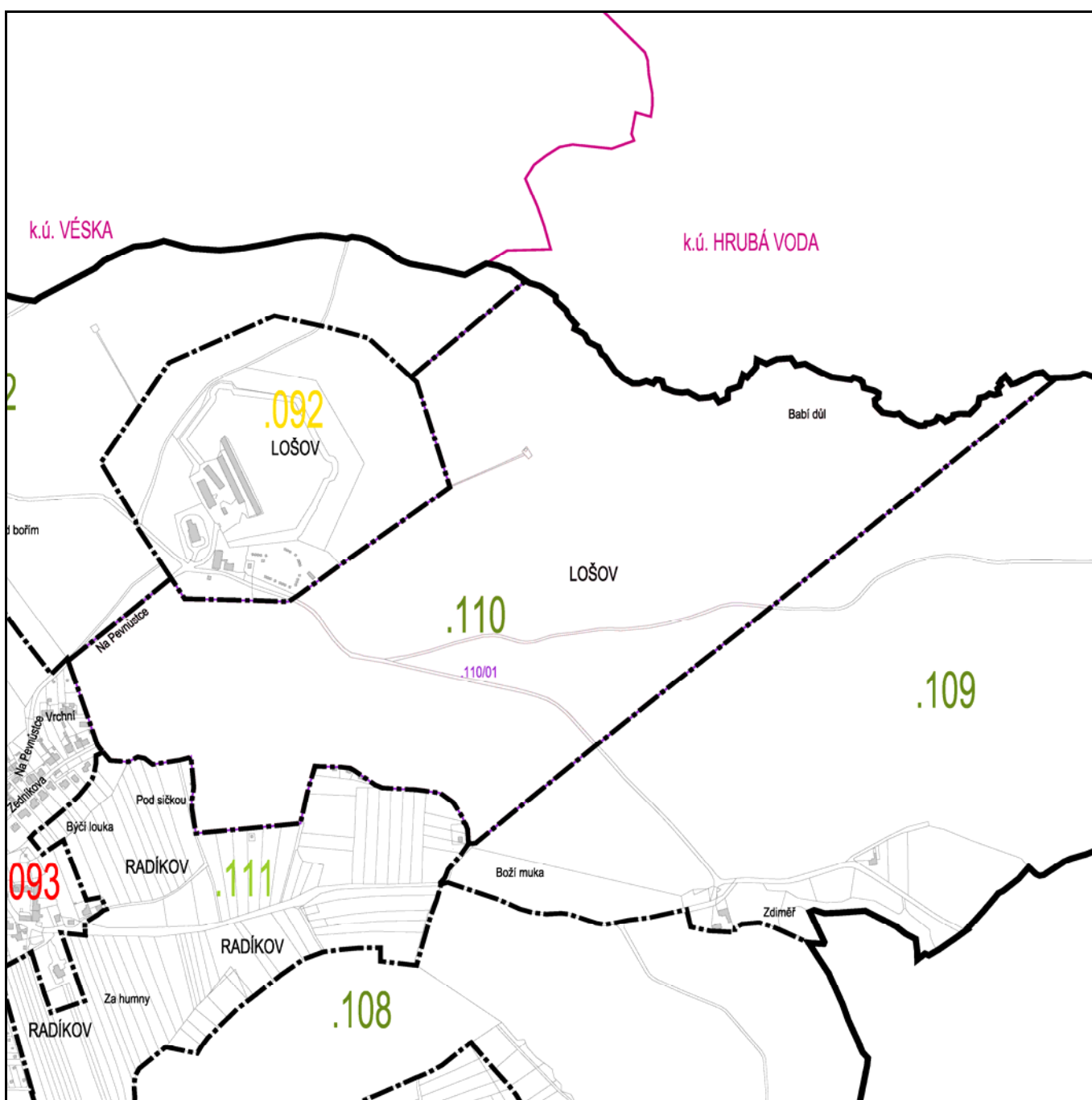


KONCEPCE LOKALITY	Koncepce rozvoje území:	<p><i>Stanovuje se k rozvoji:</i></p> <ul style="list-style-type: none"> ▪ Cílem rozvoje lokality je celkové zachování stávajícího charakteru, s případným posílením ekostabilizujícího působení ploch zařazených do územního systému ekologické stability (ÚSES).
	Hodnoty území:	<p><i>Stanovuje se k ochraně a rozvoji:</i></p> <ul style="list-style-type: none"> ▪ Lokalita je celá začleněna do rozsáhlého segmentu hodnotné části krajiny. ▪ Hlavními chráněnými hodnotami jsou celistvost lesního komplexu a vymezená plocha ÚSES.

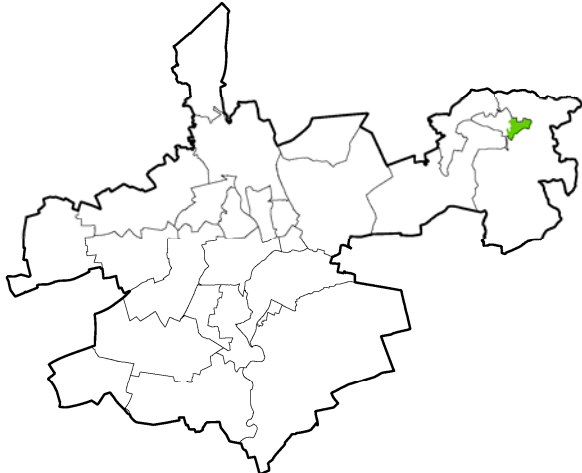
KONCEPCE PROSTOROVÉHO USPOŘÁDÁNÍ LOKALITY	Struktura zástavby / stavební čáry:	
	Maximální výška zástavby: (římsa / ustoupené podlaží nebo podkrovní pod 45°)	
	Další regulativy:	
	Územní studie / regulační plán:	

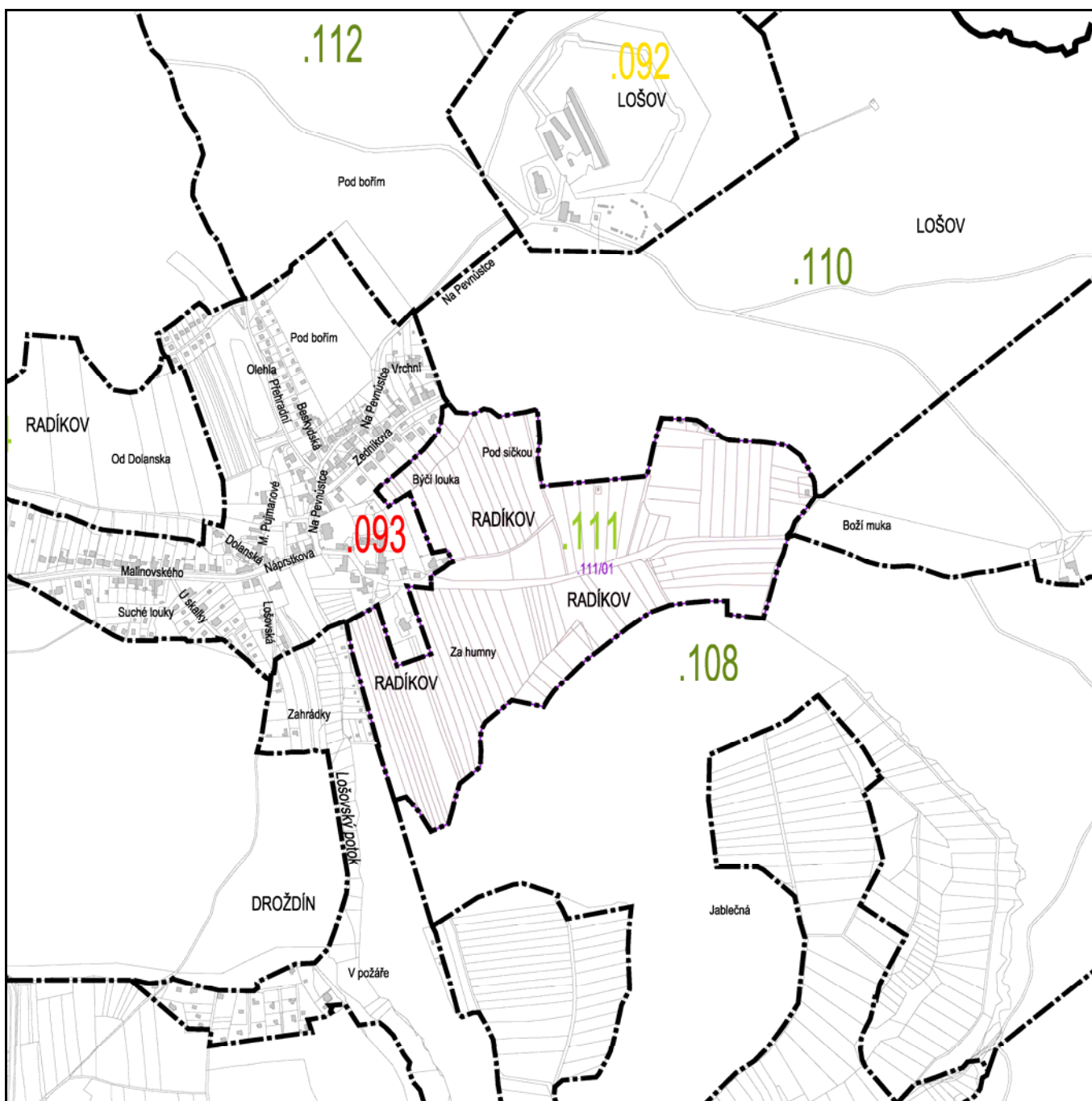
KONCEPCE INFRASTRUKTURY	Veřejná prostranství / systém sídelní zeleně:	
	Občanské vybavení:	
	Dopravní infrastruktura / prostupnost území:	<p><i>Nově se vymezuje:</i></p> <ul style="list-style-type: none"> ▪ DC-02: systém cyklistických komunikací – doplňkových (trasa Svätý Kopeček - Fort II – Radíkov – Lošov; trasa východně na Posluchovo).
	Technická infrastruktura:	
	Ochrana před povodněmi / protierozní opatření:	
	Územní systém ekologické stability:	<p><i>Nově se vymezují:</i></p> <ul style="list-style-type: none"> ▪ LBK 48, LBK 49

CHARAKTERISTIKA	<p>Lokalita se nachází při severním okraji severovýchodního výběžku území, východně až severovýchodně od Radíkova.</p> <p>Reliéf území je poměrně členitý, s převažujícími různě ukloněnými svahy a málo výraznými údolními pramennými úseky drobných vodních toků.</p> <p>Prakticky celou plochu pokrývají lesní porosty tvořící součást rozsáhlého lesního komplexu, při rozmezí s rekreační lokalitou Fort Radíkov s plochou parkoviště.</p> <p>Území je začleněno do přírodního parku Údolí Bystřice.</p>	

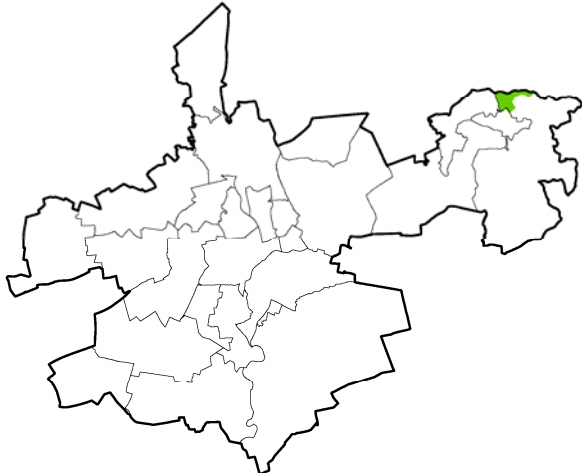


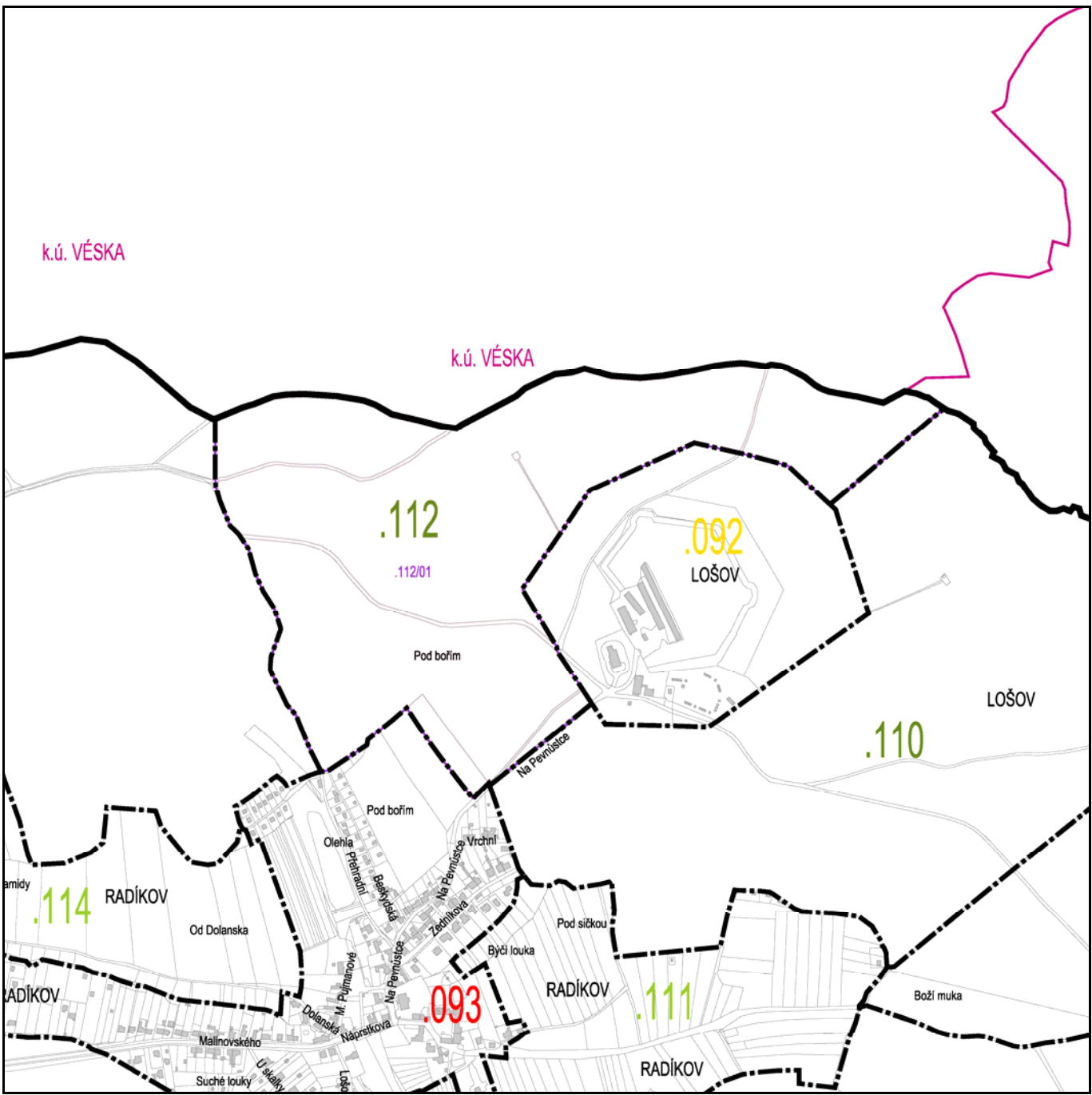
KONCEPCE LOKALITY	Koncepce rozvoje území:	<p><i>Stanovuje se k rozvoji:</i></p> <ul style="list-style-type: none"> ▪ Cílem rozvoje lokality je celkové zachování stávajícího charakteru, s případným posílením ekostabilizujícího působení ploch zařazených do územního systému ekologické stability (ÚSES).
	Hodnoty území:	<p><i>Stanovuje se k ochraně a rozvoji:</i></p> <ul style="list-style-type: none"> ▪ Lokalita je celá začleněna do rozsáhlého segmentu hodnotné části krajiny. ▪ Hlavními chráněnými hodnotami jsou celistvost lesního komplexu a vymezené plochy ÚSES.
KONCEPCE PROSTOROVÉHO USPOŘÁDÁNÍ LOKALITY	Struktura zástavby / stavební čáry:	
	Maximální výška zástavby: (římsa / ustoupené podlaží nebo podkrovní pod 45°)	
	Další regulativy:	
	Územní studie / regulační plán:	
KONCEPCE INFRASTRUKTURY	Věřejná prostranství / systém sídelní zeleně:	
	Občanské vybavení:	
	Dopravní infrastruktura / prostupnost území:	<p><i>Nově se vymezuje:</i></p> <ul style="list-style-type: none"> ▪ DC-02: systém cyklistických komunikací – doplňkových (trasa Svätý Kopeček - Fort II – Radíkov – Lošov).
	Technická infrastruktura:	
	Ochrana před povodněmi / protierozní opatření:	
	Územní systém ekologické stability:	<p><i>Nově se vymezují:</i></p> <ul style="list-style-type: none"> ▪ LBC 42, LBK 48, LBK 49, LBK 50

CHARAKTERISTIKA	<p>Lokalita se nachází v severovýchodním výběžku území, z východní až jihovýchodní strany Radíkova.</p> <p>Reliéf území je relativně méně členitý. Převažují dlouhé táhlé svahy převážně výslunných expozic.</p> <p>Většina plochy je využívána jako orná půda scelená do různě velkých honů. V západovýchodním směru území púli výrazná linie starého, převážně dřevinami zarostlého úvozu. V severní polovině jsou hony rozdělené mezilehlou zatravněnou plochou se systémem mezi a roztroušenými dřevinami.</p> <p>Území je začleněno do přírodního parku Údolí Bystřice.</p>	



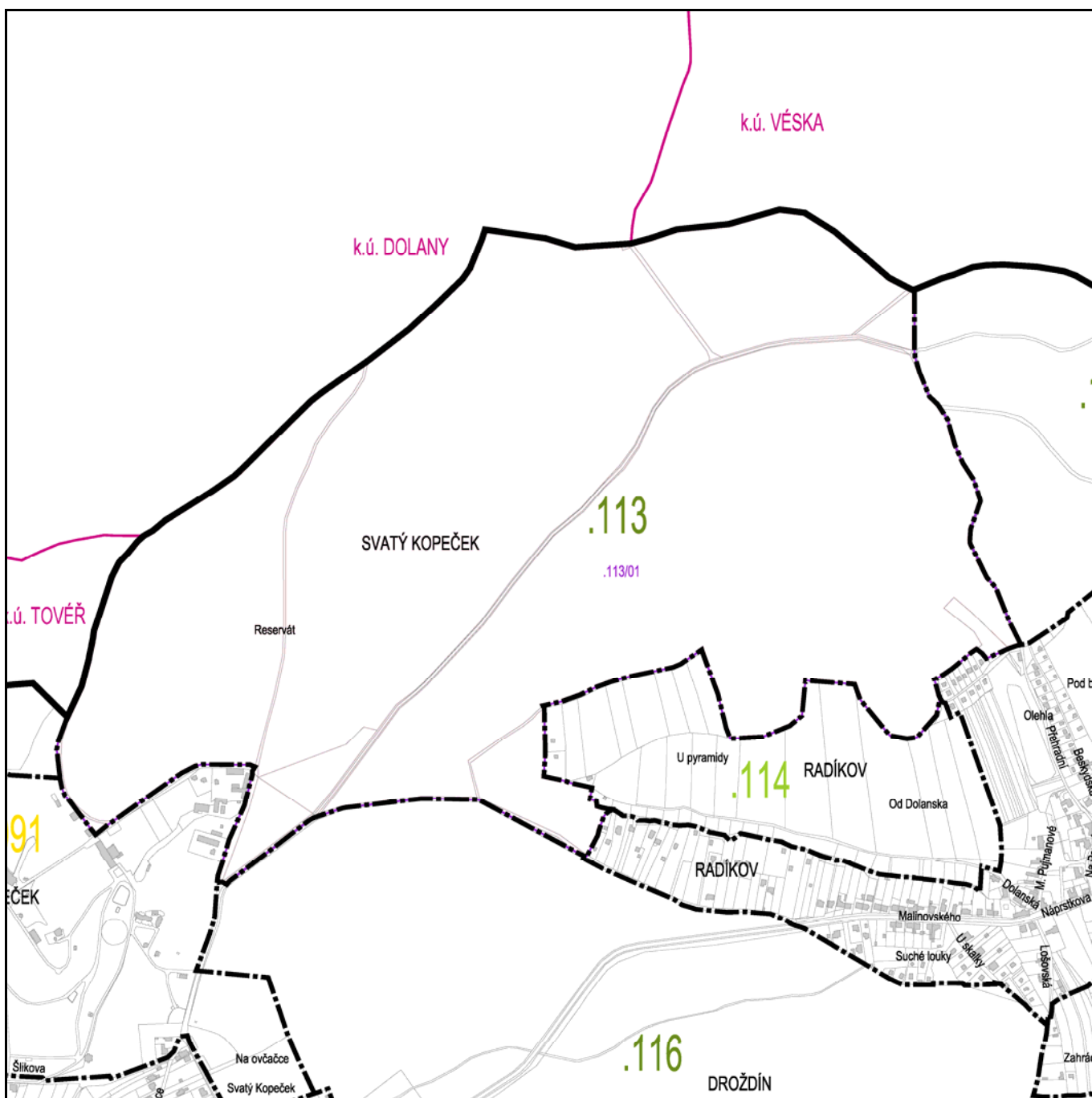
KONCEPCE LOKALITY	Koncepce rozvoje území:	<p><i>Stanovuje se k ochraně a rozvoji:</i></p> <ul style="list-style-type: none"> ▪ Cílem rozvoje lokality je posílení jejího polyfunkčního charakter, při zachování převažujícího zemědělského využití. ▪ Způsoby využití je třeba přizpůsobit potřebám protierozní ochrany půdy a minimalizace povrchového odtoku do sousedních území.
	Hodnoty území:	<p><i>Stanovuje se k ochraně a rozvoji:</i></p> <ul style="list-style-type: none"> ▪ Lokalita je celá začleněna do rozsáhlého segmentu hodnotné části krajiny. ▪ Hlavní chráněnou hodnotou jsou dochované prvky historické struktury využití (úvoz, systém mezi).
KONCEPCE PROSTOROVÉHO USPOŘÁDÁNÍ LOKALITY	Struktura zástavby / stavební čáry:	
	Maximální výška zástavby: (římsa / ustoupené podlaží nebo podkroví pod 45°)	
	Další regulativy:	
	Územní studie / regulační plán:	
KONCEPCE INFRASTRUKTURY	Veřejná prostranství / systém sídelní zeleně:	
	Občanské vybavení:	
	Dopravní infrastruktura / přístupnost území:	<p><i>Nově se vymezuje:</i></p> <ul style="list-style-type: none"> ▪ DC-02: systém cyklistických komunikací – doplňkových (trasa Svätý Kopeček - Fort II – Radíkov – Lošov).
	Technická infrastruktura:	
	Ochrana před povodněmi / protierozní opatření:	
	Územní systém ekologické stability:	

CHARAKTERISTIKA	<p>Lokalita se nachází při severním okraji severovýchodního výběžku území, severně až severovýchodně od Radíkova.</p> <p>Reliéf území je relativně méně členitý, s převažujícími mírně ukloněnými svahy různých expozic.</p> <p>Téměř celou plochu pokrývají lesní porosty tvořící součást rozsáhlého lesního komplexu. V jižní části (u Radíkova) jsou do lokality zahrnuty dva maloplošně zemědělsky obhospodařované pozemky.</p> <p>Území je začleněno do přírodního parku Údolí Bystřice a zároveň je téměř celé součástí příměstského lesa Svatý Kopeček.</p>	




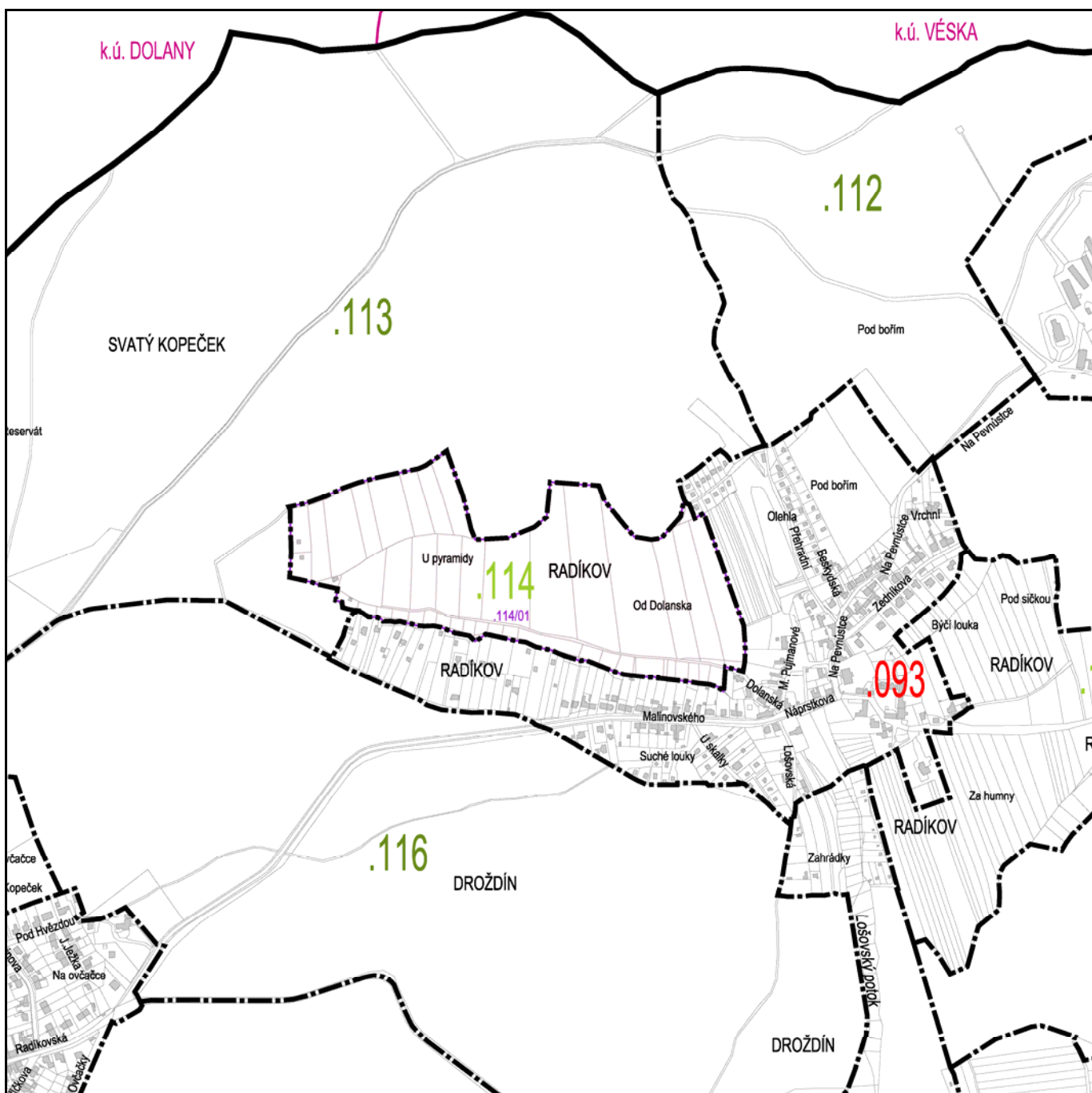
KONCEPCE LOKALITY	Koncepce rozvoje území:	<p><i>Stanovuje se k rozvoji:</i></p> <ul style="list-style-type: none"> ▪ Cílem rozvoje lokality je celkové zachování stávajícího charakteru, s případným posílením ekostabilizujícího působení ploch zařazených do územního systému ekologické stability (ÚSES).
	Hodnoty území:	<p><i>Stanovuje se k ochraně a rozvoji:</i></p> <ul style="list-style-type: none"> ▪ Lokalita je celá začleněna do rozsáhlého segmentu hodnotné části krajiny. ▪ Hlavními chráněnými hodnotami jsou celistvost lesního komplexu a vymezená plocha ÚSES.
KONCEPCE PROSTOROVÉHO USPOŘÁDÁNÍ LOKALITY	Struktura zástavby / stavební čáry:	
	Maximální výška zástavby: (římسا / ustoupené podlaží nebo podkrovní pod 45°)	
	Další regulativy:	
	Územní studie / regulační plán:	
KONCEPCE INFRASTRUKTURY	Veřejná prostranství / systém sídelní zeleně:	
	Občanské vybavení:	
	Dopravní infrastruktura / přístupnost území:	<p><i>Nově se vymezuje:</i></p> <ul style="list-style-type: none"> ▪ DC-02: systém cyklistických komunikací – doplňkových (trasa Svatý Kopeček - Fort II – Radíkov – Lošov).
	Technická infrastruktura:	
	Ochrana před povodněmi / protierozní opatření:	
	Územní systém ekologické stability:	<p><i>Nově se vymezuje:</i></p> <ul style="list-style-type: none"> ▪ LBK 50

CHARAKTERISTIKA	<p>Lokalita se nachází při severním okraji severovýchodního výběžku území, severně až severovýchodně od Svatého Kopečku a severně až západně od Radíkova.</p> <p>Reliéf území je relativně méně členitý, s převažujícími mírně ukloněnými svahy různých expozic, s rozvodními plošinami a málo výraznými údolními pramenných úseků vodních toků.</p> <p>Celou plochu pokrývají lesní porosty tvořící součást rozsáhlého lesního komplexu.</p> <p>Území je téměř celé (vyjma západní části) začleněno do přírodního parku Údolí Bystřice a zároveň je součástí příměstského lesa Svatý Kopeček.</p>	



KONCEPCE LOKALITY	Koncepce rozvoje území:	<p><i>Stanovuje se k rozvoji:</i></p> <ul style="list-style-type: none"> ▪ Cílem rozvoje lokality je celkové zachování stávajícího charakteru, s posílením ekostabilizujícího působení ploch zařazených do územního systému ekologické stability (ÚSES).
	Hodnoty území:	<p><i>Stanovuje se k ochraně a rozvoji:</i></p> <ul style="list-style-type: none"> ▪ Lokalita je celá začleněna do rozsáhlého segmentu hodnotné části krajiny. ▪ Hlavními chráněnými hodnotami jsou celistvost lesního komplexu a vymezené plochy ÚSES.
KONCEPCE PROSTOROVÉHO USPOŘÁDÁNÍ LOKALITY	Struktura zástavby / stavební čáry:	
	Maximální výška zástavby (římسا / ustoupené podlaží nebo podkrovní pod 45°):	
	Další regulativy:	
	Územní studie / regulační plán:	
KONCEPCE INFRASTRUKTURY	Veřejná prostranství / systém sídelní zeleně:	
	Občanské vybavení:	
	Dopravní infrastruktura / přístupnost území:	<p><i>Nově se vymezuje:</i></p> <ul style="list-style-type: none"> ▪ DC-02: systém cyklistických komunikací – doplňkových (trasa Svatý Kopeček - Fort II – Radíkov – Lošov; trasa severně na Dolany).
	Technická infrastruktura:	
	Ochrana před povodněmi / protierozní opatření:	
	Územní systém ekologické stability:	<p><i>Nově se vymezují:</i></p> <ul style="list-style-type: none"> ▪ LBC 43, LBK 50, LBK 51, LBK 52, LBK 56


CHARAKTERISTIKA	<p>Lokalita se nachází v severovýchodním výběžku území, ze západní až severozápadní strany Radíkova.</p> <p>Reliéf území je relativně málo členitý. Převažují svahy jižní orientace spadající do mělkého údolí místního potoka na jižním okraji lokality.</p> <p>Většina plochy je využívána jako souvislý hon orné půdy, při západním okraji s drobnou chatovou lokalitou a v údolí potoka na jižní straně se zatravněnými a ladem ležícími plochami.</p> <p>Území je začleněno do přírodního parku Údolí Bystřice.</p>	

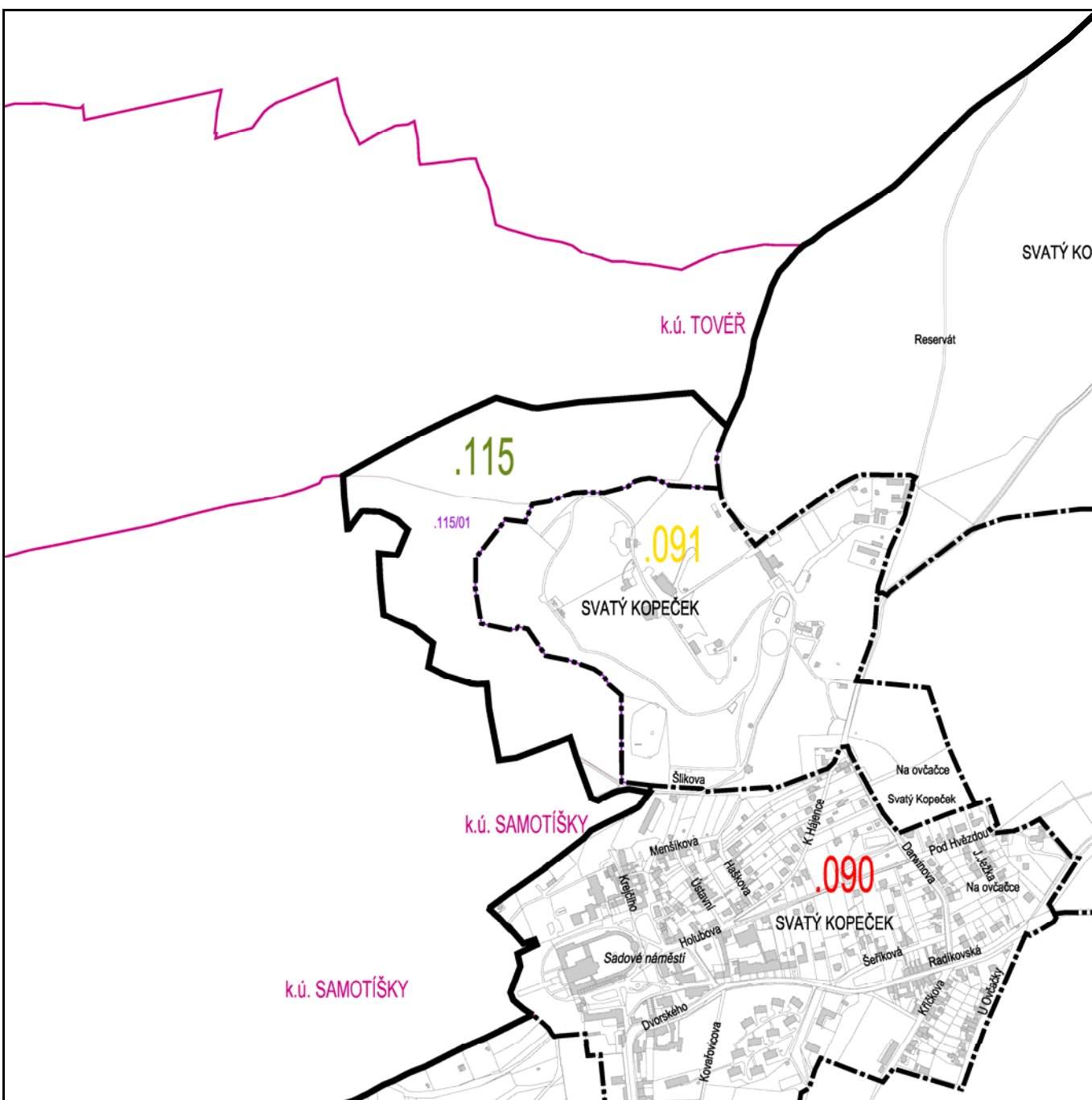


KONCEPCE LOKALITY	Koncepce rozvoje území:	<p><i>Stanovuje se k rozvoji:</i></p> <ul style="list-style-type: none"> ▪ Cílem rozvoje lokality je posílení jejího polyfunkčního charakteru při zachování převažujícího zemědělského využití. ▪ Způsoby využití je třeba přizpůsobit potřebám protierozní ochrany půdy a minimalizace povrchového odtoku do zastavěného území Radíkova.
	Hodnoty území:	<p><i>Stanovuje se k ochraně a rozvoji:</i></p> <ul style="list-style-type: none"> ▪ Severní část lokality je začleněna do rozsáhlého segmentu hodnotné části krajiny. ▪ Hlavní chráněnou hodnotou je relativně přírodně cenné údolí potoka.

KONCEPCE PROSTOROVÉHO USPOŘÁDÁNÍ LOKALITY	Struktura zástavby / stavební čáry:	
	Maximální výška zástavby: (římsa / ustoupené podlaží nebo podkroví pod 45°)	
	Další regulativy:	
	Územní studie / regulační plán:	

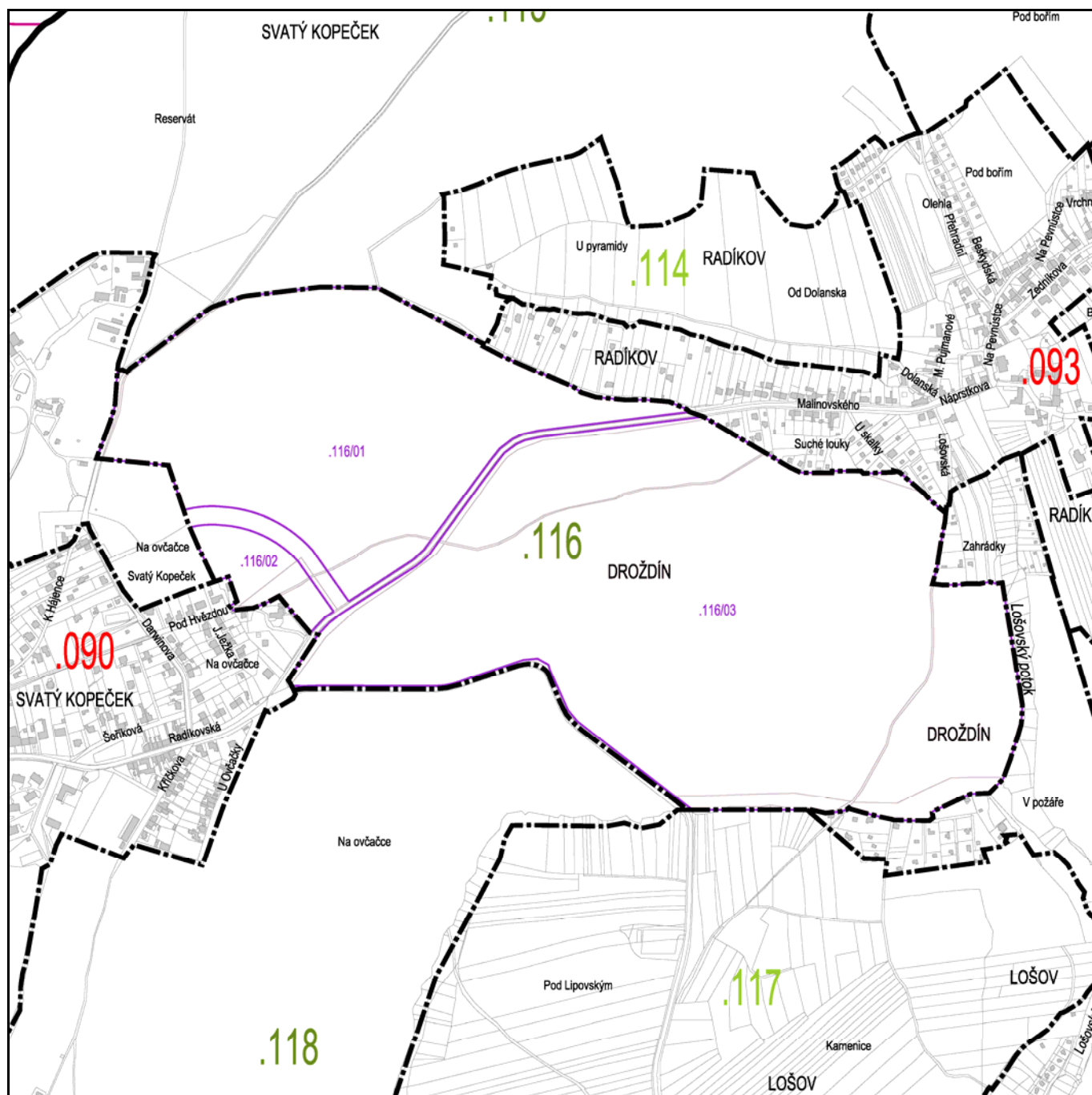
KONCEPCE INFRASTRUKTURY	Veřejná prostranství / systém sídelní zeleně:	
	Občanské vybavení:	
	Dopravní infrastruktura / dostupnost území:	
	Technická infrastruktura:	
	Ochrana před povodněmi / protierozní opatření:	
	Územní systém ekologické stability:	

CHARAKTERISTIKA	<p>Lokalita se nachází při severozápadním okraji severovýchodního výběžku území, severně až severozápadně od Svatého Kopečku, za areálem ZOO. Reliéf území je poměrně členitý, s převažujícími příkrými svahy a se zaříznutými údolními pramennými úseky drobných vodních toků. Celou plochu pokrývají lesní porosty tvořící okrajové partie rozsáhlého lesního komplexu. Území je součástí příměstského lesa Svatý Kopeček.</p>	
	<p>CHARAKTERISTIKA</p>	

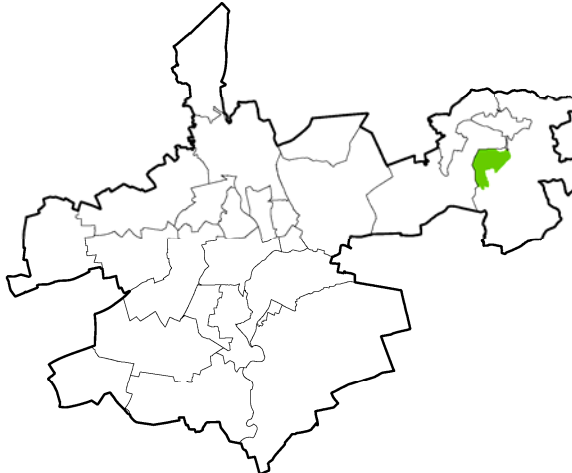


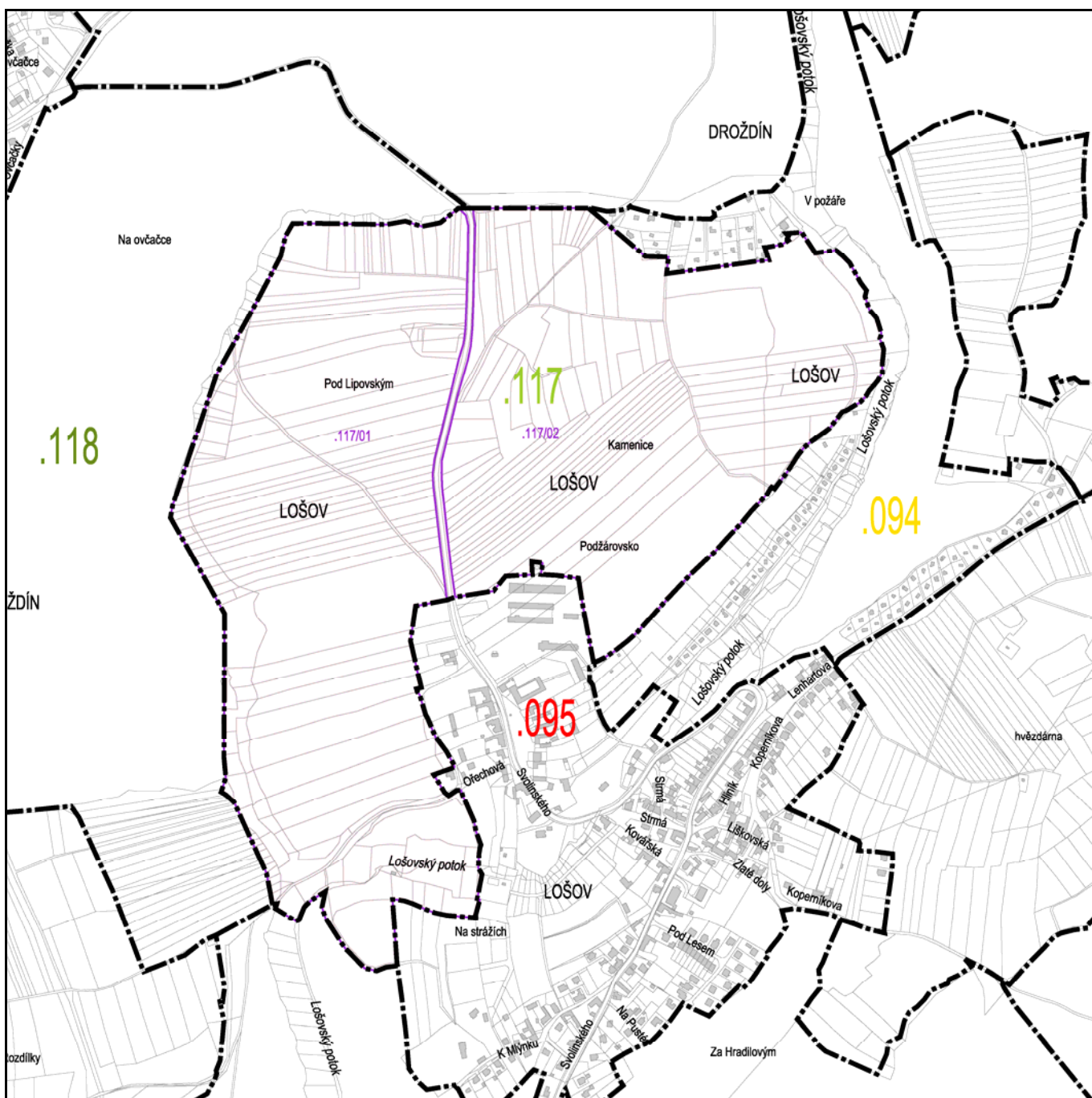
KONCEPCE LOKALITY	Koncepce rozvoje území:	<p><i>Stanovuje se k rozvoji:</i></p> <ul style="list-style-type: none"> ▪ Cílem rozvoje lokality je celkové zachování stávajícího charakteru, s posílením ekostabilizujícího působení ploch zařazených do územního systému ekologické stability (ÚSES).
	Hodnoty území:	<p><i>Stanovuje se k ochraně a rozvoji:</i></p> <ul style="list-style-type: none"> ▪ Lokalita je celá začleněna do rozsáhlého segmentu hodnotné části krajiny. ▪ Hlavními chráněnými hodnotami jsou celistvost lesního komplexu a vymezené plochy ÚSES.
KONCEPCE PROSTOROVÉHO USPOŘÁDÁNÍ LOKALITY	Struktura zástavby / stavební čáry:	
	Maximální výška zástavby: (římsa / ustoupené podlaží nebo podkrovní pod 45°)	
	Další regulativy:	
	Územní studie / regulační plán:	
KONCEPCE INFRASTRUKTURY	Veřejná prostranství / systém sídelní zeleně:	
	Občanské vybavení:	
	Dopravní infrastruktura / prostupnost území:	<p><i>Nově se vymezuje:</i></p> <ul style="list-style-type: none"> ▪ DC-02: systém cyklistických komunikací – doplňkových (Šlikova).
	Technická infrastruktura:	
	Ochrana před povodněmi / protierozní opatření:	
Územní systém ekologické stability:	<p><i>Nově se vymezují:</i></p> <ul style="list-style-type: none"> ▪ LBC 46, LBK 56 	

CHARAKTERISTIKA	<p>Lokalita se nachází v severovýchodním výběžku území, v prostoru mezi Svatým Kopečkem a Radíkovem.</p> <p>Reliéf území je poměrně členitý. Dominantou tvoří protáhlý hřbet Hvězdy a Radíkova kopce s vrcholovou plošinou a navazujícími různě ukloněnými svahy.</p> <p>Celou plochu pokrývají lesní porosty tvořící součást rozsáhlého lesního komplexu, protnuté silnicí Svatý Kopeček – Radíkov.</p> <p>Území je začleněno do přírodního parku Údolí Bystřice a zároveň je součástí příměstského lesa Svatý Kopeček.</p>	
-----------------	--	--



KONCEPCE LOKALITY	Koncepce rozvoje území:	<p><i>Stanovuje se k rozvoji:</i></p> <ul style="list-style-type: none"> ▪ Cílem rozvoje lokality je celkové zachování stávajícího charakteru, s případným posílením ekostabilizujícího působení ploch zařazených do územního systému ekologické stability (ÚSES).
	Hodnoty území:	<p><i>Stanovuje se k ochraně a rozvoji:</i></p> <ul style="list-style-type: none"> ▪ Lokalita je celá začleněna do rozsáhlého segmentu hodnotné části krajiny. ▪ Hlavními chráněnými hodnotami jsou celistvost lesního komplexu a vymezené plochy ÚSES.
KONCEPCE PROSTOROVÉHO USPOŘÁDÁNÍ LOKALITY	Struktura zástavby / stavební čáry:	
	Maximální výška zástavby: (římسا / ustoupené podlaží nebo podkrovní pod 45°)	
	Další regulativy:	
	Územní studie / regulační plán:	
KONCEPCE INFRASTRUKTURY	Veřejná prostranství / systém sídelní zeleně:	
	Občanské vybavení:	
	Dopravní infrastruktura / přístupnost území:	<p><i>Nově se vymezují:</i></p> <ul style="list-style-type: none"> ▪ DC-02: systém cyklistických komunikací – doplňkových (propojení Svatého Kopečku a Radíkova). ▪ DS-34: propojení ulic Radíkovské a Darwinovy v k. ú. Sv. Kopeček.
	Technická infrastruktura:	
	Ochrana před povodněmi / protierozní opatření:	
	Územní systém ekologické stability:	<p><i>Nově se vymezují:</i></p> <ul style="list-style-type: none"> ▪ LBK 54, LBK 56

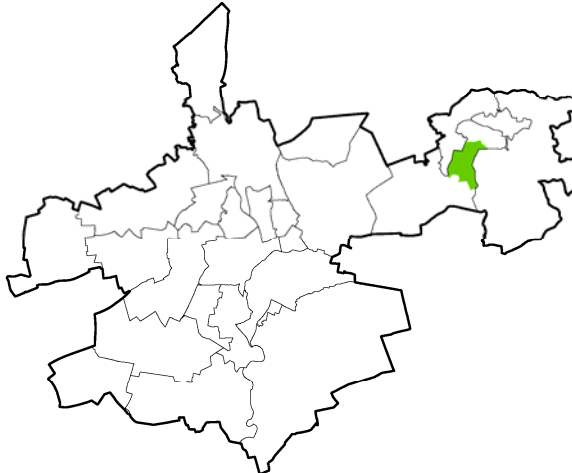
CHARAKTERISTIKA	<p>Lokalita se nachází v severovýchodním výběžku území, ze severní až západní strany Lošova.</p> <p>Reliéf území je poměrně členitý. Dominantu tvoří mírně protáhlý hřbet Kamenice s vrcholovou plošinou a navazujícími různě ukloněnými a dlouhými, převážně výslunnými svahy, v západní a jižní části přecházející do údolních poloh.</p> <p>Většina plochy je využívána jako orná půda scelená do rozsáhlých honů, rozdělených silnicí Lošov – Svatý Kopeček. Pestrější je využití v jižní části, v blízkosti zástavby Lošova, a v údolní poloze na západním okraji (zatravněné i ladem ležící plochy).</p> <p>Východní část území je začleněna do přírodního parku Údolí Bystřice.</p>	
-----------------	--	--

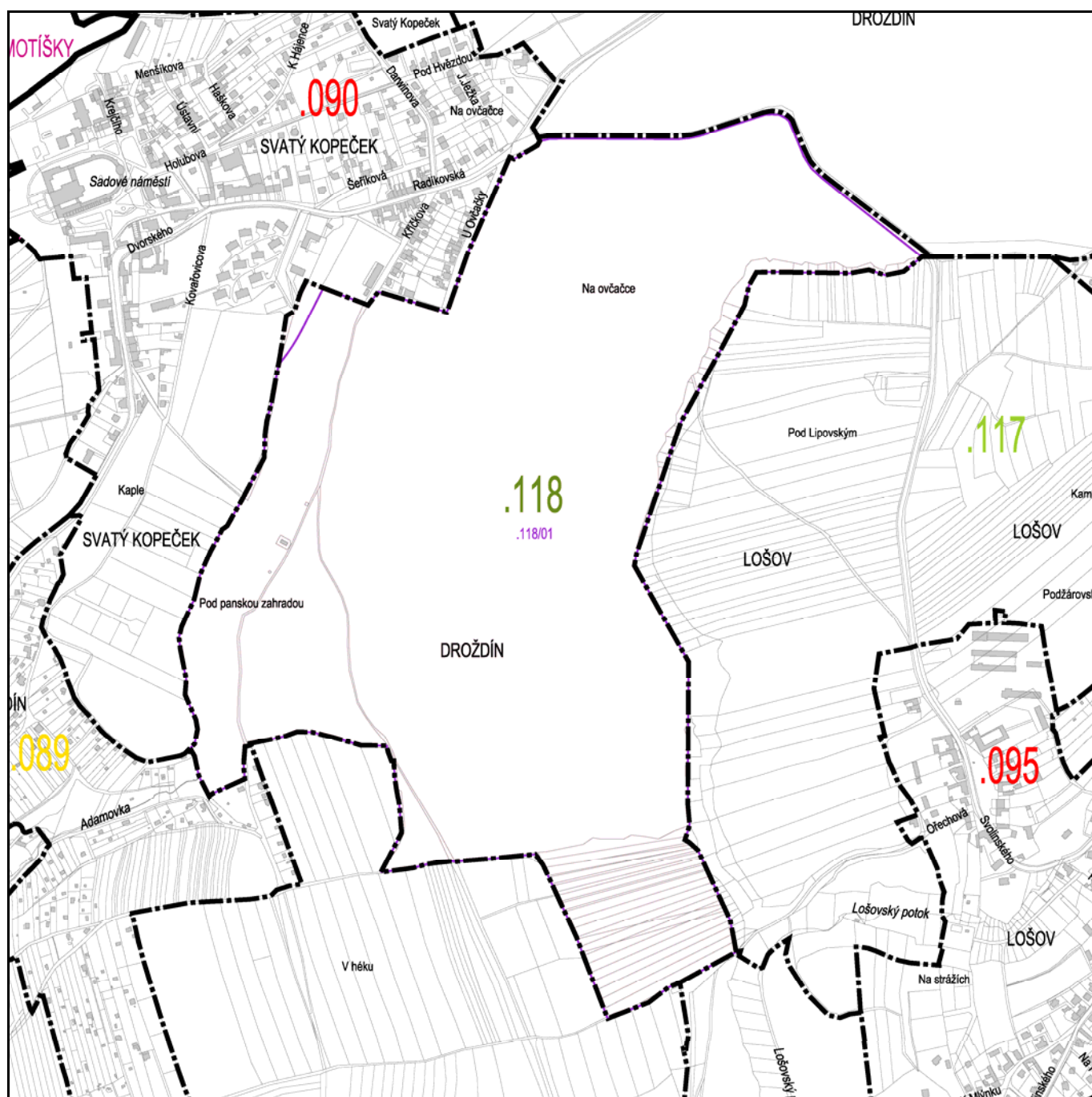


KONCEPCE LOKALITY	Koncepce rozvoje území:	<p><i>Stanovuje se k rozvoji:</i></p> <ul style="list-style-type: none"> ▪ Cílem rozvoje lokality je posílení jejího polyfunkčního charakteru při zachování převažujícího zemědělského využití a posílení ekostabilizujícího působení ploch zařazených do územního systému ekologické stability (ÚSES). ▪ Způsoby využití je třeba přizpůsobit potřebám protierozní ochrany půdy a minimalizace povrchového odtoku do zastavěného území Lošova.
	Hodnoty území:	<p><i>Stanovuje se k ochraně a rozvoji:</i></p> <ul style="list-style-type: none"> ▪ Většina lokality je začleněna do rozsáhlého segmentu hodnotné části krajiny. ▪ Hlavními chráněnými hodnotami jsou přírodní relativně cenná údolí vodních toků, začleněná do ÚSES.


KONCEPCE PROSTOROVÉHO USPOŘÁDÁNÍ LOKALITY	Struktura zástavby / stavební čáry:	
	Maximální výška zástavby: (římsa / ustoupené podlaží nebo podkrovní pod 45°)	
	Další regulativy:	
	Územní studie / regulační plán:	

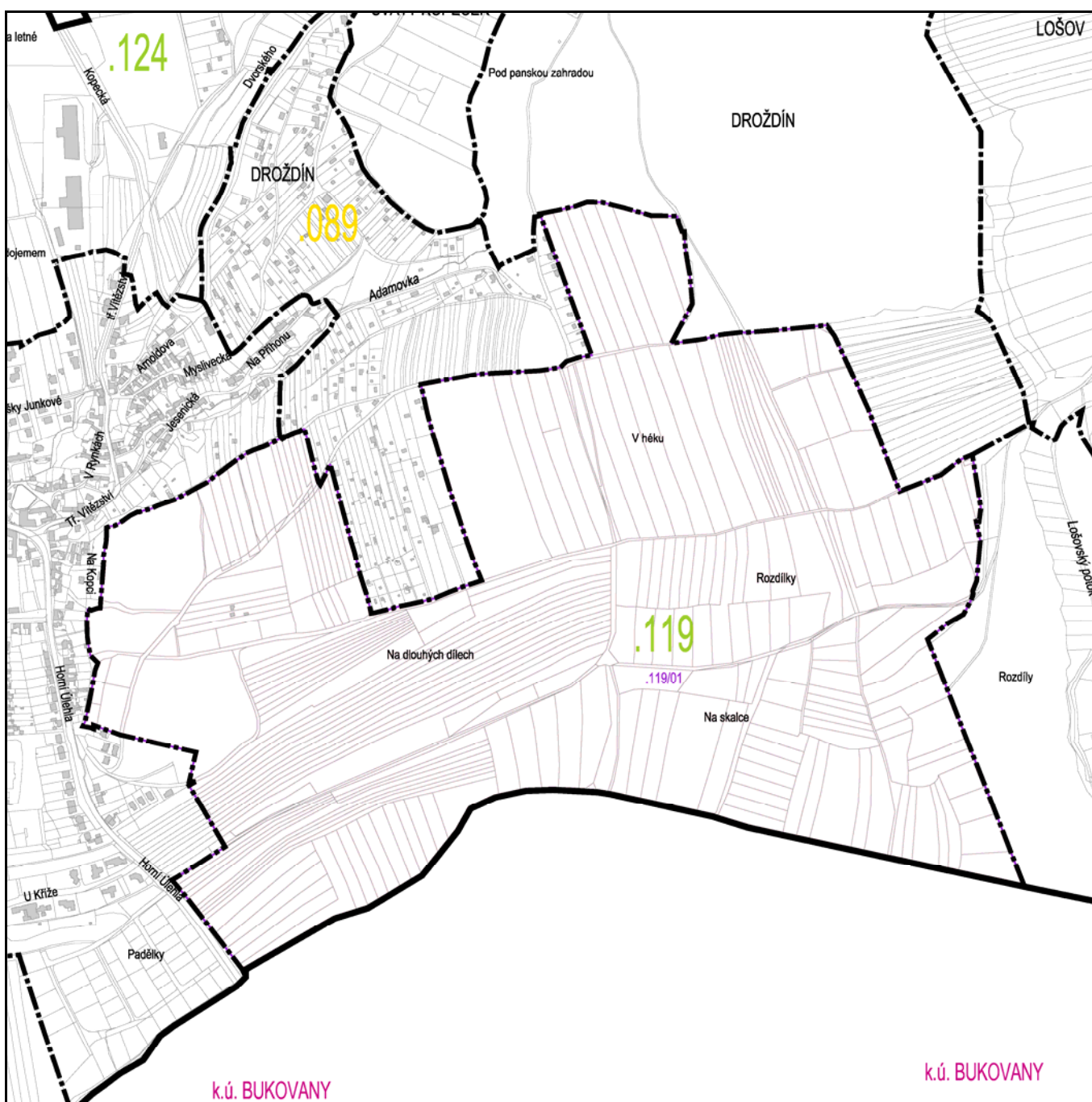
KONCEPCE INFRASTRUKTURY	Veřejná prostranství / systém sídelní zeleně:	<p><i>Nově se vymezují:</i></p> <ul style="list-style-type: none"> ▪ Linie sídelní zeleně podél prodloužení ul. Svolinského a Ořechové.
	Občanské vybavení:	
	Dopravní infrastruktura / prostupnost území:	<p><i>Nově se vymezuje:</i></p> <ul style="list-style-type: none"> ▪ DC-02: systém cyklistických komunikací – doplňkových (propojení Droždína a Lošova).
	Technická infrastruktura:	
	Ochrana před povodněmi / protierozní opatření:	
	Územní systém ekologické stability:	<p><i>Nově se vymezují:</i></p> <ul style="list-style-type: none"> ▪ LBK 39, LBK 55

CHARAKTERISTIKA	<p>Lokalita se nachází v severovýchodním výběžku území, v prostoru mezi Svatým Kopečkem, Droždínem a Lošovem.</p> <p>Reliéf území je poměrně členitý. Severojižním směrem protáhlý hřbet s vrcholovou plošinou a navazujícími různě ukloněnými svahy vzájemně rozdělují údolí pramenného úseku Adamovky (v západní části) a bezejmenného pravostranného přítoku Lošovského potoka (na východním okraji).</p> <p>Celou plochu pokrývají lesní porosty tvořící součást rozsáhlého lesního komplexu.</p>	




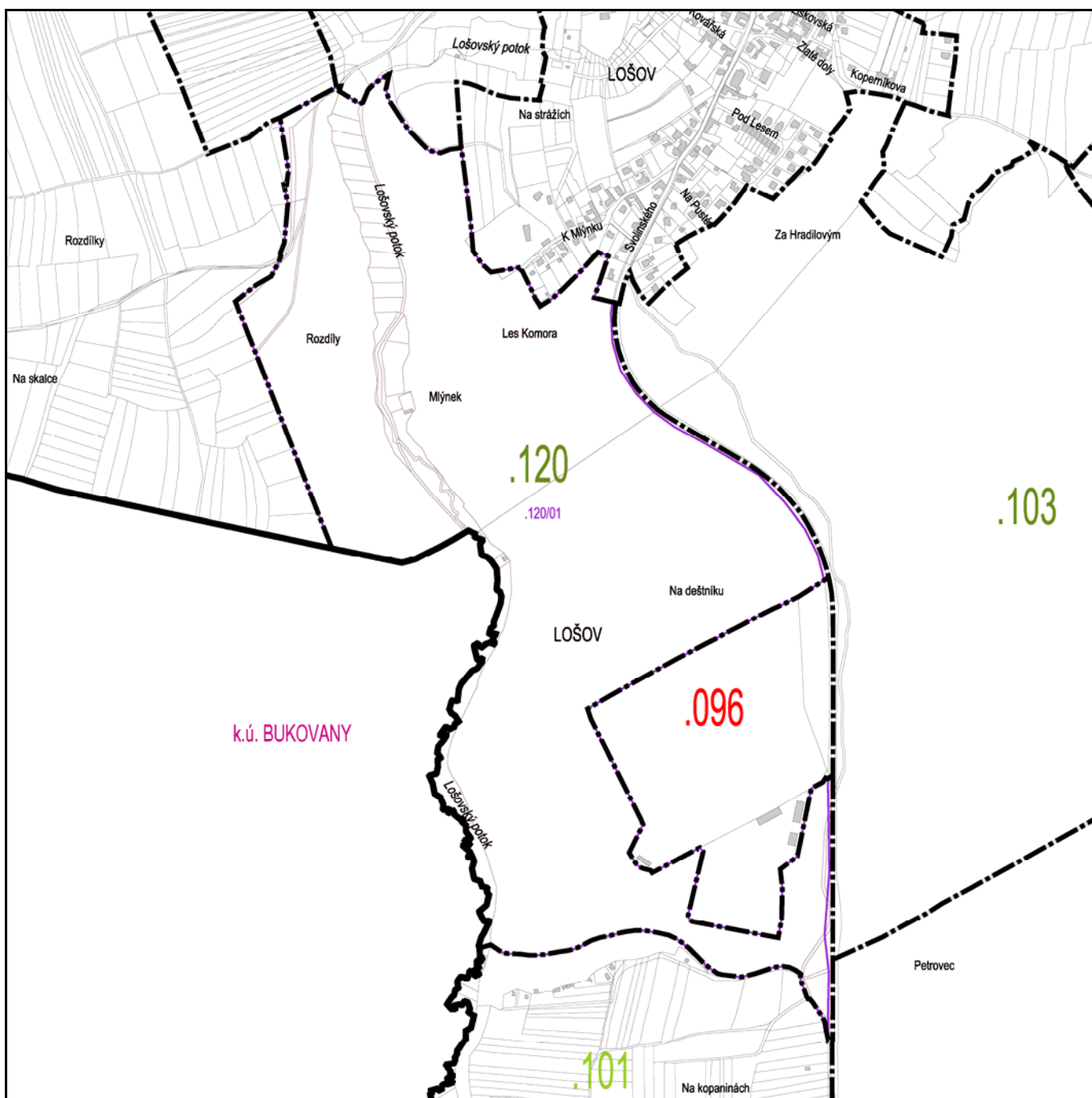
KONCEPCE LOKALITY	Koncepce rozvoje území:	<p><i>Stanovuje se k rozvoji:</i></p> <ul style="list-style-type: none"> ▪ Cílem rozvoje lokality je celkové zachování stávajícího charakteru, s případným posílením ekostabilizujícího působení ploch zařazených do územního systému ekologické stability (ÚSES).
	Hodnoty území:	<p><i>Stanovuje se k ochraně a rozvoji:</i></p> <ul style="list-style-type: none"> ▪ Lokalita je celá začleněna do rozsáhlého segmentu hodnotné části krajiny. ▪ Hlavními chráněnými hodnotami jsou celistvost lesního komplexu a vymezené plochy ÚSES.
KONCEPCE PROSTOROVÉHO USPOŘÁDÁNÍ LOKALITY	Struktura zástavby / stavební čáry:	
	Maximální výška zástavby: (římسا / ustoupené podlaží nebo podkrovní pod 45°)	
	Další regulativy:	
	Územní studie / regulační plán:	
KONCEPCE INFRASTRUKTURY	Veřejná prostranství / systém sídelní zeleně:	<p><i>Nově se vymezuje:</i></p> <ul style="list-style-type: none"> ▪ Linie sídelní zeleně podél jižní hranice lokality (propojení Droždína a Lošova).
	Občanské vybavení:	
	Dopravní infrastruktura / přístupnost území:	<p><i>Nově se vymezují:</i></p> <ul style="list-style-type: none"> ▪ Pěší propojení ul. E. F. Buriana a Kovařovicovy. ▪ DC-02: systém cyklistických komunikací – doplňkových (propojení Droždína a Lošova). ▪ DS-33: propojení ulic Dvorského a Radíkovské přeložkou silnice III/4432 v k. ú. Svatý Kopeček.
	Technická infrastruktura:	
	Ochrana před povodněmi / protierozní opatření:	
	Územní systém ekologické stability:	<p><i>Nově se vymezují:</i></p> <ul style="list-style-type: none"> ▪ LBC 45, LBK 38, LBK 54, LBK 55, LBK 56

CHARAKTERISTIKA	<p>Lokalita se nachází na jižním okraji severovýchodního výběžku území, z východní strany Droždína.</p> <p>Reliéf území je relativně méně členitý, s převažujícími mírně ukloněnými svahy převážně výslunných expozic a s rozvodní plošinou v severní části.</p> <p>Většina plochy je využívána jako orná půda scelená do různě velkých (převážně však menších honů), vzájemně oddělených sítí polních cest.</p> <p>V západní části v návaznosti na zastavěné území Droždína převažují zatravněné plochy se systémy příčných mezí, místy porostlých dřevinami.</p>	
-----------------	--	--



KONCEPCE LOKALITY	Koncepce rozvoje území:	<p><i>Stanovuje se k rozvoji:</i></p> <ul style="list-style-type: none"> ▪ Cílem rozvoje lokality je posílení jejího polyfunkčního charakteru při zachování převažujícího zemědělského využití a posílení ekostabilizujícího působení ploch zařazených do územního systému ekologické stability (ÚSES). ▪ Způsoby využití je třeba přizpůsobit potřebám protierozní ochrany půdy a minimalizace povrchového odtoku do navazujících ploch.
	Hodnoty území:	<p><i>Stanovuje se k ochraně a rozvoji:</i></p> <ul style="list-style-type: none"> ▪ Lokalita je celá začleněna do rozsáhlého segmentu hodnotné části krajiny. ▪ Hlavními chráněnými hodnotami jsou dochované prvky historické struktury využití (cestní síť, systémy mezí).
KONCEPCE PROSTOROVÉHO USPOŘÁDÁNÍ LOKALITY	Struktura zástavby / stavební čáry:	
	Maximální výška zástavby: (římsa / ustoupené podlaží nebo podkrovní pod 45°)	
	Další regulativy:	
	Územní studie / regulační plán:	
KONCEPCE INFRASTRUKTURY	Veřejná prostranství / systém sídelní zeleně:	<p><i>Nově se vymezují:</i></p> <ul style="list-style-type: none"> ▪ VP-117: propojení v jihovýchodní části Droždína. ▪ Linie sídelní zeleně podél propojení Droždína s Lošovem a podél prodloužení komunikace jdoucí z droždínské zahrádkářské osady jižně směrem k trati Na skalce.
	Občanské vybavení:	
	Dopravní infrastruktura / přístupnost území:	<p><i>Nově se vymezuje:</i></p> <ul style="list-style-type: none"> ▪ DC-02: systém cyklistických komunikací – doplňkových (propojení Droždína a Lošova).
	Technická infrastruktura:	
	Ochrana před povodněmi / protierozní opatření:	
	Územní systém ekologické stability:	<p><i>Nově se vymezují:</i></p> <ul style="list-style-type: none"> ▪ LBK 37, LBK 38

CHARAKTERISTIKA	<p>Lokalita se nachází při jižním okraji severovýchodního výběžku území, jižně až jihozápadně od Lošova, ze západní strany silnice na Velkou Bystřici. Reliéf území je členitý, s převažujícími výraznými svahy. Dominantním prvkem je zahluobené údolí Lošovského potoka s příkrými svahy a poměrně úzkou rovinatou nivou.</p> <p>Většinu plochy vyplňují lesní porosty tvořící součást rozsáhlejších lesních komplexů. Výjimkou je údolní niva, většinou lučinatá a dále se dvěma menšími rybníky a různorodými mokřadními ladi.</p>	



KONCEPCE LOKALITY	Koncepce rozvoje území:	<p><i>Stanovuje se k rozvoji:</i></p> <ul style="list-style-type: none"> ▪ Cílem rozvoje lokality je celkové zachování stávajícího charakteru, s případným posílením ekostabilizujícího působení ploch zařazených do územního systému ekologické stability (ÚSES).
	Hodnoty území:	<p><i>Stanovuje se k ochraně a rozvoji:</i></p> <ul style="list-style-type: none"> ▪ Lokalita je celá začleněna do rozsáhlého segmentu hodnotné části krajiny. ▪ Hlavními chráněnými hodnotami jsou celistvost lesních komplexů, přírodně cenné údolí Lošovského potoka vymezené plochy ÚSES.
KONCEPCE PROSTOROVÉHO USPOŘÁDÁNÍ LOKALITY	Struktura zástavby / stavební čáry:	
	Maximální výška zástavby: (římsa / ustoupené podlaží nebo podkroví pod 45°)	
	Další regulativy:	
	Územní studie / regulační plán:	
KONCEPCE INFRASTRUKTURY	Veřejná prostranství / systém sídelní zeleně:	<p><i>Nově se vymezuje:</i></p> <ul style="list-style-type: none"> ▪ Linie sídelní zeleně podél severní hranice lokality (propojení Droždína a Lošova).
	Občanské vybavení:	
	Dopravní infrastruktura / prostupnost území:	<p><i>Nově se vymezuje:</i></p> <ul style="list-style-type: none"> ▪ DC-02: systém cyklistických komunikací – doplňkových, propojení Droždína a Lošova; trasa podél komunikace III. tř. (III/4432).
	Technická infrastruktura:	<p><i>Nově se vymezuje:</i></p> <ul style="list-style-type: none"> ▪ TV-10: prodloužení vodovodu Lošov – Zlatý důl.
	Ochrana před povodněmi / protierozní opatření:	
Územní systém ekologické stability:	<p><i>Nově se vymezují:</i></p> <ul style="list-style-type: none"> ▪ LBC 37, LBK 38, LBK 39, LBK 40, LBK 41 	