














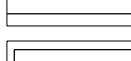













# REGULAČNÍ PLÁN RP-10 SÍDLIŠTĚ NA VOZOVCE - DVOŘÁKOVA

ÚPRAVA NÁVRHU PRO VEŘEJNÉ PROJEDNÁNÍ  
II.B.1. KOORDINAČNÍ VÝKRES 1 : 2 000









## LEGENDA:

-  HRANICE ŘEŠENÉ PLOCHY
-  HRANICE JEDNOTLIVÝCH DRUHŮ POZEMKŮ
-  POZEMKY VEŘEJNÝCH PROSTRANSTVÍ - KOMUNIKACE (K)
-  POZEMKY VEŘEJNÝCH PROSTRANSTVÍ - PARKOVÁ ZELEŇ (PZ1 - PZ4)
-  POZEMKY OBYTNÉ ZELENĚ (OZ)
-  POZEMKY STAVEB A ZAŘÍZENÍ OBČANSKÉHO VYBAVENÍ (OV1 a OV2)
-  POZEMKY BYTOVÝCH DOMŮ (BH)
-  POZEMKY STAVEB PRO BYDLENÍ (BI)
-  POZEMKY TECHNICKÉHO VYBAVENÍ (T)
-  STAVBY OBČANSKÉHO VYBAVENÍ (A1 a A2)
-  STAVBY BYTOVÝCH DOMŮ (B)
-  STAVBY PRO BYDLENÍ (C, C1)
-  STAVBY TECHNICKÉHO VYBAVENÍ (D)
-  STAVBY NAVRŽENÉ K DEMOLICI (E1 - E6)
-  STAVBY NAVRŽENÉ K PŘESTAVBĚ NA PARKOVACÍ OBJEKTY (F)
-  NAVRŽENÁ OCHRANNÁ ZEĎ
-  LINIOVÁ ZELEŇ
-  POHLEDOVÁ OSA
-  SOCHAŘSKÉ DÍLO















## LEGENDA DOPRAVNÍCH PRVKŮ A PLOCH:

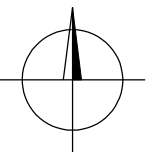
- | STAV  | NÁVRH   |  |
|---|---|--|
|  |  | SILNIČNÍ KOMUNIKACE, MÍSTNÍ RYCHLOSTNÍ / SBĚRNÉ A OBSLUŽNÉ (MÍSTNÍ KOMUNIKACE I. / II. A III. TŘÍDY) |
|  |  | CHODNÍKY A STEZKY PRO CHODCE (MÍSTNÍ KOMUNIKACE IV. TŘÍDY)   |
|  |  | PARKOVACÍ A ODSTAVNÉ PLOCHY  |
|  |  | ORIENTAČNĚ VYMEZENÉ DOPRAVNÍ ZNAČENÍ   |
|  |  | JEDNOSMĚRNÝ PROVOZ   |

## LEGENDA VODNÍHO HOSPODÁŘSTVÍ:

- | STAV  | NÁVRH   |                            |
|---|---|----------------------------|
|  |  | VODOVODNÍ ŘAD HLAVNÍ       |
|  |  | VODOVODNÍ ŘAD ULIČNÍ       |
|  |  | KANALIZAČNÍ STOKA VÝZNAMNÁ |
|  |  | KANALIZAČNÍ STOKA ULIČNÍ   |

## LEGENDA ENERGETIKY A SPOJŮ:

- | STAV   | NÁVRH   |   |
|--|---|---|
|  |  | VEDENÍ VN 22 KV, ZEMNÍ KABELOVÉ VČETNĚ OCHRANNÉHO PÁSMA |
|  |  | DISTRIBUČNÍ TRAFOSTANICE (DTS) 22/0,4 KV                |
|  |  | STŘEDOTLAKÝ (STL) PLYNOVOD VČETNĚ OCHRANNÉHO PÁSMA      |
|  |  | NÍZKOTLAKÝ (NTL) PLYNOVOD VČETNĚ OCHRANNÉHO PÁSMA       |
|  |  | HORKOVOD (PRIMÁRNÍ SÍŤ) VČETNĚ OCHRANNÉHO PÁSMA         |
|  |  | DÁLKOVÝ OPTICKÝ KABEL                                   |
|  |  | RADIORELEOVÉ SPOJE                                      |



PROJEKTOVÁ ČINNOST, URBANISMUS, ÚZEMNÍ PLÁNOVÁNÍ, EKOLOGIE, GIS

**URBANISTICKÉ STŘEDISKO OSTRAVA, s.r.o.**

OSTRAVA s.r.o. Spartakovců 3, Ostrava-Poruba, 70800

tel: 596 939 530, 596 939 531

ZODP.PROJEKTANT:	ING.ARCH.HELENA SALVETOVÁ	ZAK.ČÍSLO:	U - 592
ZPRACOVATEL:	ING.ARCH.HELENA SALVETOVÁ		
OBJEDNATEL:	STATUTÁRNÍ MĚSTO OLOMOUC	DATUM:	KVĚTEN 2018