





































REGULAČNÍ PLÁN RP-19 SÍDLIŠTĚ NOVÉ SADY - WERICHOVA

ÚPRAVA NÁVRHU PRO VEŘEJNÉ PROJEDNÁNÍ
1 : 2 000

- LEGENDA:**
-  HRANICE ŘEŠENÉ PLOCHY
 -  HRANICE JEDNOTLIVÝCH DRUHŮ POZEMKŮ
 -  POZEMKY DOPRAVNÍ INFRASTRUKTURY (P1- P3)
 -  POZEMKY VEŘEJNÝCH PROSTRANSTVÍ - KOMUNIKACE PRO MOTOROVOU DOPRAVU (K1)
 -  POZEMKY VEŘEJNÝCH PROSTRANSTVÍ - KOMUNIKACE PRO PĚŠÍ DOPRAVU (K2)
 -  POZEMKY VEŘEJNÝCH PROSTRANSTVÍ - NÁMĚSTÍ (K3)
 -  POZEMKY SPECIFICKÉ (X)
 -  POZEMKY VEŘEJNÝCH PROSTRANSTVÍ - PARKOVÁ ZELEN' (PZ)
 -  POZEMKY STAVEB A ZAŘÍZENÍ OBČANSKÉHO VYBAVENÍ (OV1 - OV3)
 -  POZEMKY BYTOVÝCH DOMŮ (BH)
 -  POZEMKY STAVEB PRO BYDLENÍ (B1)

- LEGENDA DOPRAVNÍCH PRVKŮ A PLOCH:**
- | STAV | NÁVRH | POPIS |
|---|---|---|
|  |  | TRAMVAJOVÁ TRÁŤ (TRAMVAJOVÝ PÁS NA SAMOSTATNÉM TĚLESE / TRAMVAJOVÝ PÁS V PROSTORU KOMUNIKACE) |
|  |  | SILNIČNÍ KOMUNIKACE, MÍSTNÍ SBĚRNÉ A OBSLUŽNÉ KOMUNIKACE (MÍSTNÍ KOMUNIKACE II. a III. TŘÍDY) |
|  |  | CHODNÍKY A STEZKY PRO CHODCE A CYKLISTY (MÍSTNÍ KOMUNIKACE IV. TŘÍDY) |
|  |  | PARKOVACÍ A ODSTAVNÉ PLOCHY |
|  |  | PODZEMNÍ PARKOVACÍ OBJEKTY |
|  |  | NADZEMNÍ PARKOVACÍ OBJEKTY |

-  STAVEBNÍ ČÁRA
-  VÝZNAMNÝ STROM
-  LINIOVÁ ZELEN'
-  SMĚRY VÝZNAMNÝCH POHLEDŮ
-  SOCHAŘSKÁ DÍLA
-  STAVBY OBČANSKÉHO VYBAVENÍ (A1 - A3)
-  STAVBY BYTOVÝCH DOMŮ (B)
-  STAVBY PRO BYDLENÍ (C)
-  STAVBY ŘADOVÝCH GARÁŽÍ (D)
-  STAVBY TECHNICKÉHO VYBAVENÍ (E)
-  STAVBY NAVRŽENÉ K PŘESTAVBĚ NA PARKOVACÍ OBJEKTY (F1)
-  STAVBY NAVRŽENÉ K PŘESTAVBĚ NA POLYFUNKČNÍ OBJEKT (F2)
-  STAVBY NAVRŽENÉ K DEMOLICI (G)

PROJEKTOVÁ ČINNOST, URBANISMUS, ÚZEMNÍ PLÁNOVÁNÍ, EKOLOGIE, GIS

URBANISTICKÉ STŘEDISKO OSTRAVA, s.r.o.
OSTRAVA s.r.o. Spartakovců 3, Ostrava-Poruba, 70800 tel: 596 939 530, 596 939 531

ZODP.PROJEKTANT: ING.ARCH.HELENA SALVETOVÁ	ZAK.ČÍSLO: U - 595
ZPRACOVATEL: ING.ARCH.HELENA SALVETOVÁ	
OBJEDNATEL: STATUTÁRNÍ MĚSTO OLOMOUC	DATUM: DUBEN 2018

