

































































Územně analytické podklady ORP Olomouc - IV.aktualizace

Výkres hodnot území 1:10 000

	kulturně historická dominanta		významná geologická lokalita		pramen
	technická stavební dominanta		krajinný prvek		chráněná oblast přirozené akumulace vod
	ostatní dominanty		chráněnné ložiskové území		lázeňské místo vnější
	významný vyhlídkový bod		památný strom, skupina stromů, stromořadí		lázeňské místo vnitřní
	nemovitá národní kulturní památka		migrační koridory		rychlostní komunikace
	nemovitá kulturní památka - hlavní definiční bod		lokality výskytu zvláště chráněných rostlin a živočichů		komunikace I. tř.
	světové kulturní dědictví UNESCO		přírodní památka		komunikace II. tř.
	stavba nebo soubor v památkovém zájmu		přírodní rezervace		komunikace III. tř.
	místo vztažené k významné události		národní přírodní památka		místní a účelové komunikace
	výrazný horizont, pohledová osa		národní přírodní rezervace		železniční dráha - celostátní koridor
	linie dochovaných úseků historické cestní sítě		chráněná krajinná oblast		železniční dráha celostátní
	vesnická památková zóna		zonace chráněné krajinné oblasti		železniční dráha regionální
	městská památková rezervace		NATURA 2000 - ptačí oblast		železniční vlečka
	vesnická památková rezervace		NATURA 2000 - evropsky významná lokalita		vodní toky významné
	krajinná památková zóna		přírodní park		vodní toky ostatní
	nemovitá národní kulturní památka		významný krajinný prvek registrovaný		vodní plochy
	nemovitá kulturní památka		půdy I. třídy ochrany ZPF		lesy
	OP kulturní památky, památkové rezervace a zóny		půdy II. třídy ochrany ZPF		zastavěné území
	území s archeologickými nálezy				parcelní kresba
	významný veřejný prostor				hranice obcí
	urbanisticky cenná zástavba, soubor				
	historické jádro města nebo obce				
	oblast krajinného rázu				
	místo krajinného rázu				