














-  HRANICE POZEMKŮ S ROZDÍLNÝM ZPŮSOBEM VYUŽITÍ
-  HRANICE STAVEBNÍCH POZEMKŮ
-  ČÍSLO STAVEBNÍHO POZEMKU
-  POZEMKY PRO BYDLENÍ V RODINNÝCH DOMECH
-  POZEMKY PRO VEŘEJNÉ PROSTRANSTVÍ
-  ZKLIDNĚNÁ KOMUNIKACE NA VEŘEJNÉM PROSTRANSTVÍ
-  OBRÁTILNÉ PRO NÁKLADNÍ AUTOMOBILY
-  VJEZDY NA POZEMKY, PARKOVÁNÍ NA VEŘ. PROSTRANSTVÍ
-  VZROSTLÁ ZELEŇ V RÁMCÍ VEŘEJNÉHO PROSTRANSTVÍ
-  DOPRAVNÍ NAPOJENÍ ŘEŠENÉHO ÚZEMÍ
-  STAVEBNÍ ČÁRA
-  PARCELY
-  OCHRANNÉ PÁSMO ŽELEZNICE
-  NAVRŽENÁ TRAFOSTANICE

Skrbetň, územní studie lokality "Nad Oleškami"

KOMPLEXNÍ URBANISTICKÉ ŘEŠENÍ

1

objednatel	Obec Skrbetň
pořizovatel	MmOI
projektanti	ing. arch. Petr Čehovský, ing. V. Svěrák, ing. arch. Viktor Čehovský
stupeň PD	studie
	únor 2009
	měřítko 1 : 1000

