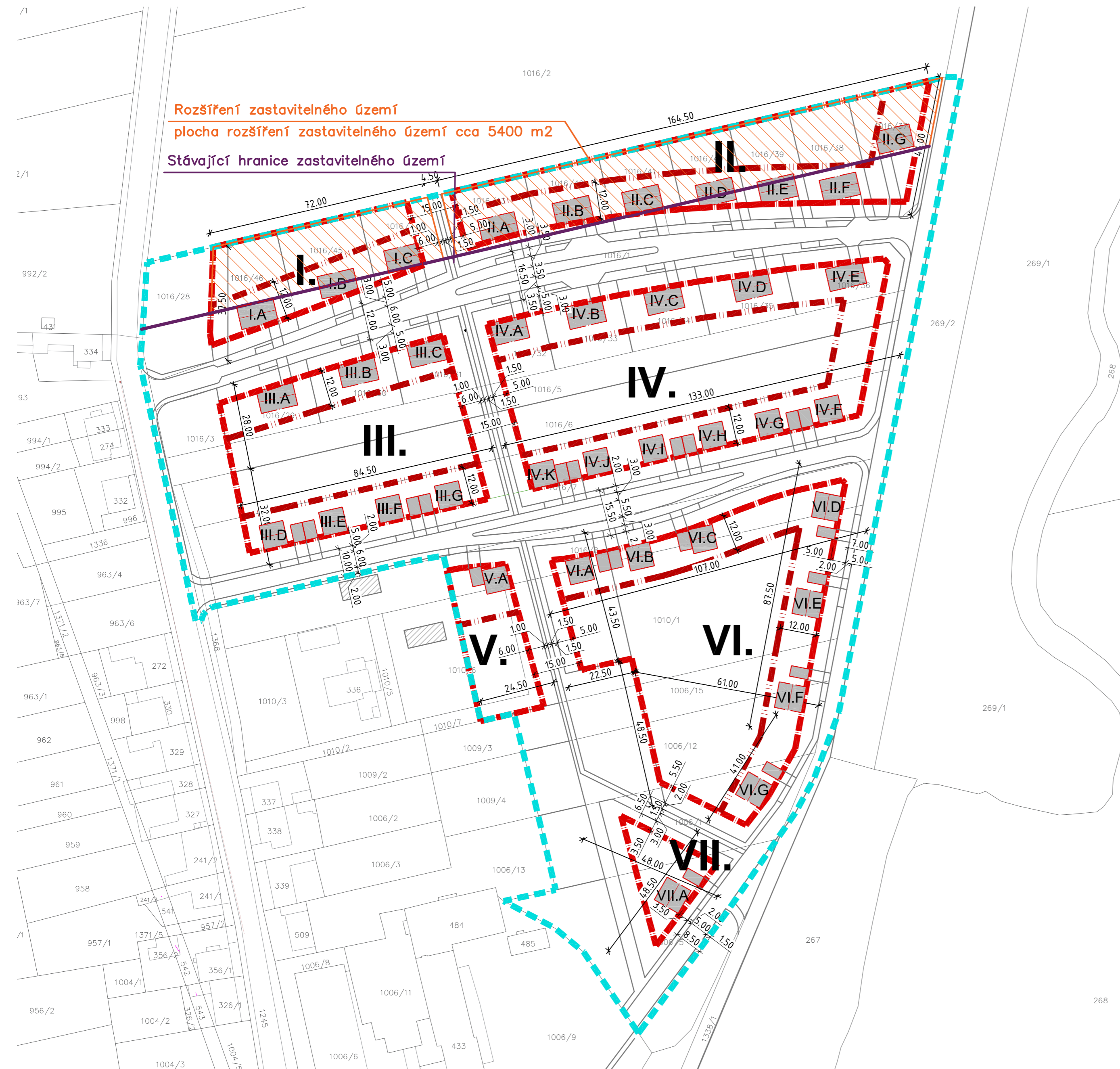






Rozšíření zastavitelného území




plocha rozšíření zastavitelného území cca 5400 m²

Stávající hranice zastavitelného území


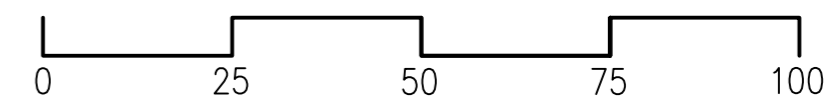


LEGENDA - URBANISTICKÁ KONCEPCE

-  hranice řešeného území ÚS Tršice - Nad rybníkem
-  hranice stávajícího / navrhovaného stavu v řešeném území
-  parcely katastru nemovitostí
-  členění ploch stávající- vnitřní kresba stávající objekty

-  zastavitelnost ploch: jednotná uliční a stavební čára (hranice bloku):
-  hranice zástavby do vnitrobloku
-  schéma uliční sítě

C. Blázek



ZADAVATEL
Obec Tršice
Tršice 50
783 57 Tršice

ZHOTOVITEL
Lukáš Blažek - ječmen studio ČKA 03 674
Lazecká 51, 779 00 Olomouc
IČ: 739 51 455
lukasblazek@jecmen.com +420608480997

AKCE
Územní studie
Tršice - Nad rybníkem

VÝKRES
URBANISTICKÁ KONCEPCE
1/1000

DATUM
2/2017

Č. VÝKRESU

02