












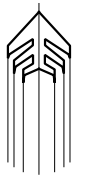
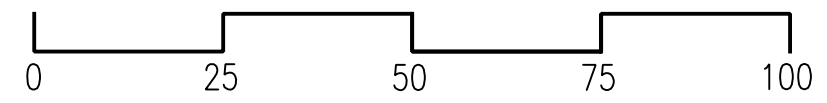
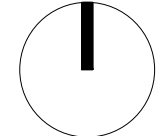
ZASTAVĚNOST:
plochy UP:

maximální zastavěnost stavebního pozemku je 35 %

LEGENDA - URBANISTICKÁ KONCEPCE

-  hranice řešeného území
-  parcely katastru nemovitostí
-  využití ploch:
bydlení v rodinných domech
-  plochy veřejného prostranství v řešeném území
- zastavitelnost ploch:**
-  uliční čára
-  stavební čára
-  parcelace_návrh
- ostatní**
-  schéma uliční sítě
-  stání pro odpadové nádoby







C. BAZEK








ZADAVATEL	ZHOTOVITEL	AKCE	VÝKRES	DATUM	Č. VÝKRESU
Magistrát města Olomouce odbor koncepce a rozvoje Hynaisova 10 779 00 Olomouc	Lukáš Blažek - ječmen studio ČKA 03 674 Lazecká 51, 779 00 Olomouc IČ: 739 51 455 lukasblazek@jecmen.com +420608480997	Územní studie Velký Újezd	URBANISTICKÁ KONCEPCE 1/1000	02/2016	03



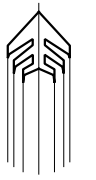
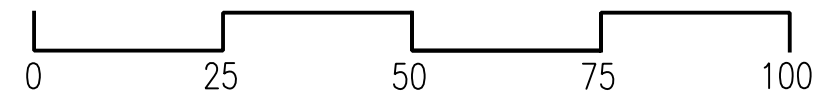

LEGENDA - KONCEPCE ZELENĚ

-  řešené území
-  parcely katastru nemovitostí
-  stávající objekty
-  uliční čára
-  stavební čára
-  členění ploch ostatní

- využití ploch:**
-  plochy veřejného prostranství - stříhaný trávník
-  bariérová izolační zeleň
-  plochy neveřejné zeleně
-  plochy veřejného prostranství - komunikace

-  listnaté stromy

C. B. A. P. E. S.



ZADAVATEL Magistrát města Olomouce odbor koncepce a rozvoje Hynaisova 10 779 00 Olomouc	ZHOTOVITEL Lukáš Blažek - ječmen studio ČKA 03 674 Lazecká 51, 779 00 Olomouc IČ: 739 51 455 lukasblazek@jecmen.com +420608480997	AKCE Územní studie Velký Újezd	VÝKRES KONCEPCE ZELENĚ 1/1000	DATUM 02/2016	Č. VÝKRESU 07
--	--	---	--	-------------------------	---