


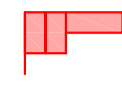




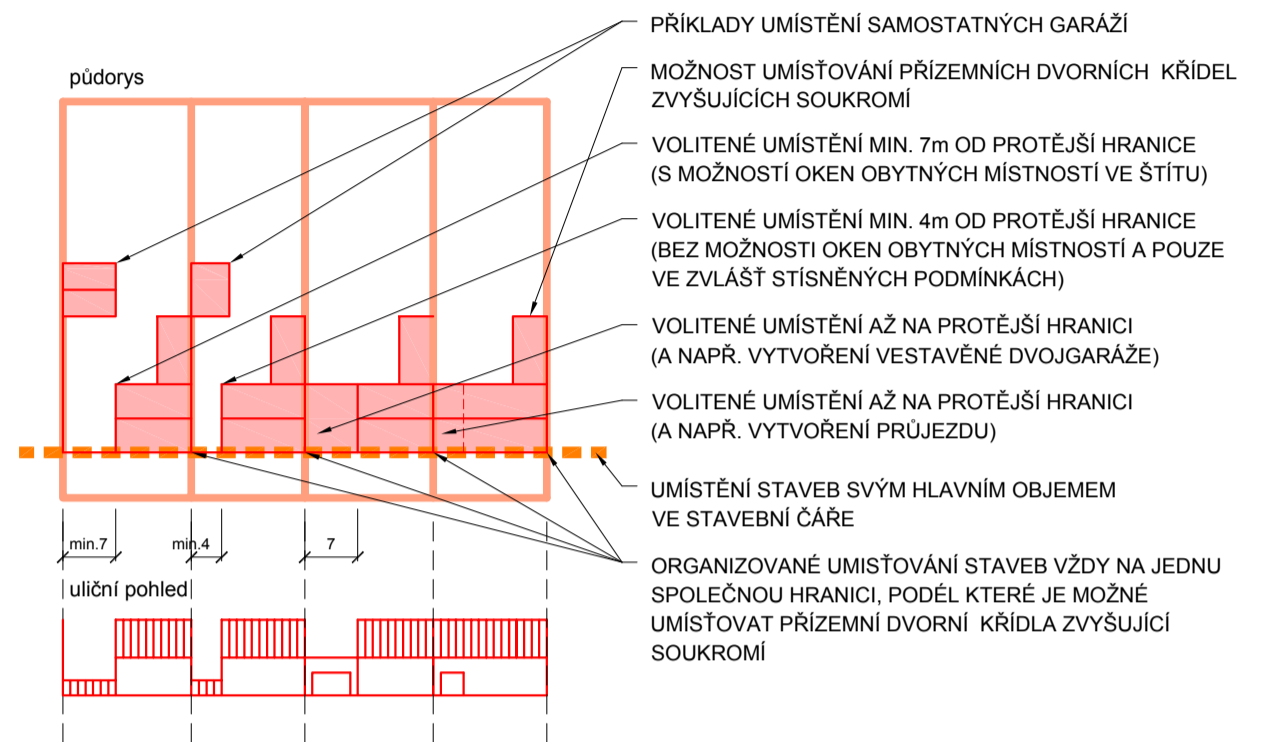


LEGENDA:

-  HRANICE ŘEŠENÉHO ÚZEMÍ
-  NAVRŽENÉ POZEMKY STAVEB (NAVRŽENÁ PARCELACE)
-  NAVRŽENÁ STAVEBNÍ ČÁRA ZÁSTAVBY
-  NAVRŽENÉ UMÍSTĚNÍ ZÁSTAVBY, ULIČNÍHO OPLOCENÍ A ORIENTACE HŘEBENE HLAVNÍ STŘECHY
-  STÁVAJÍCÍ / NAVRŽENÉ VEŘEJNÉ PROSTRANSTVÍ
-  NAVRŽENÉ NEOPLOCENÉ PŘEDZAHŘADKY POZEMKŮ STAVEB
-  NAVRŽENÁ VÝSADBA (POVAŽOVAT ZA MINIMÁLNÍ ROZSAH)
-  STÁVAJÍCÍ / NAVRŽENÉ KOMUNIKACE, VČETNĚ VEŘEJNÝCH PARKOVACÍCH STÁNÍ

NAVRŽENÝ ZPŮSOB UMÍSTOVÁNÍ STAVEB:



ÚZEMNĚ PLÁNOVACÍ PODKLAD PRO ROZHODOVÁNÍ V ÚZEMÍ

Územní studie Slatinice - Lípy, lokalita "U větráku"

vypracoval: Magistrát města Olomouce, odbor koncepce a rozvoje
Ing.arch. Libor Dašek
09/2016

URBANISTICKÝ NÁVRH

M 1:1000