
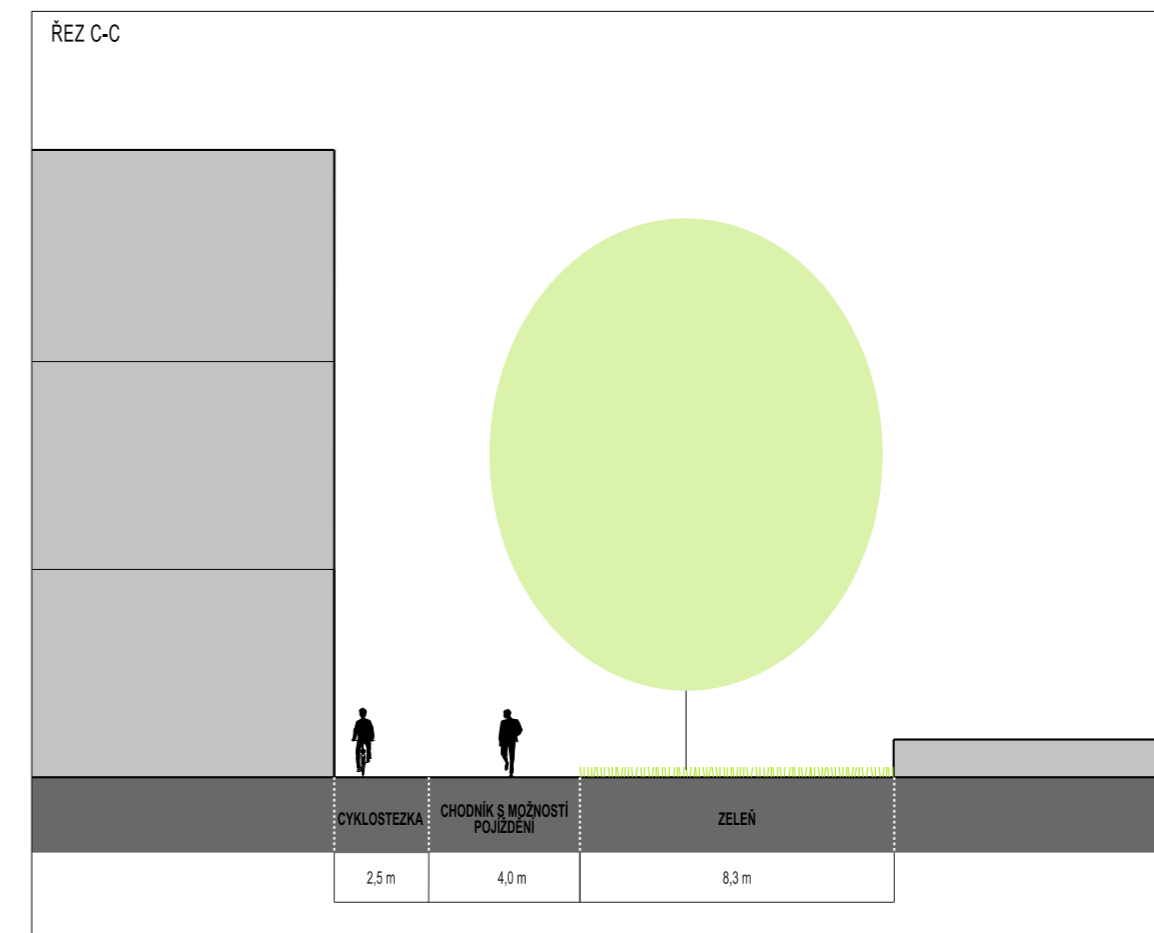
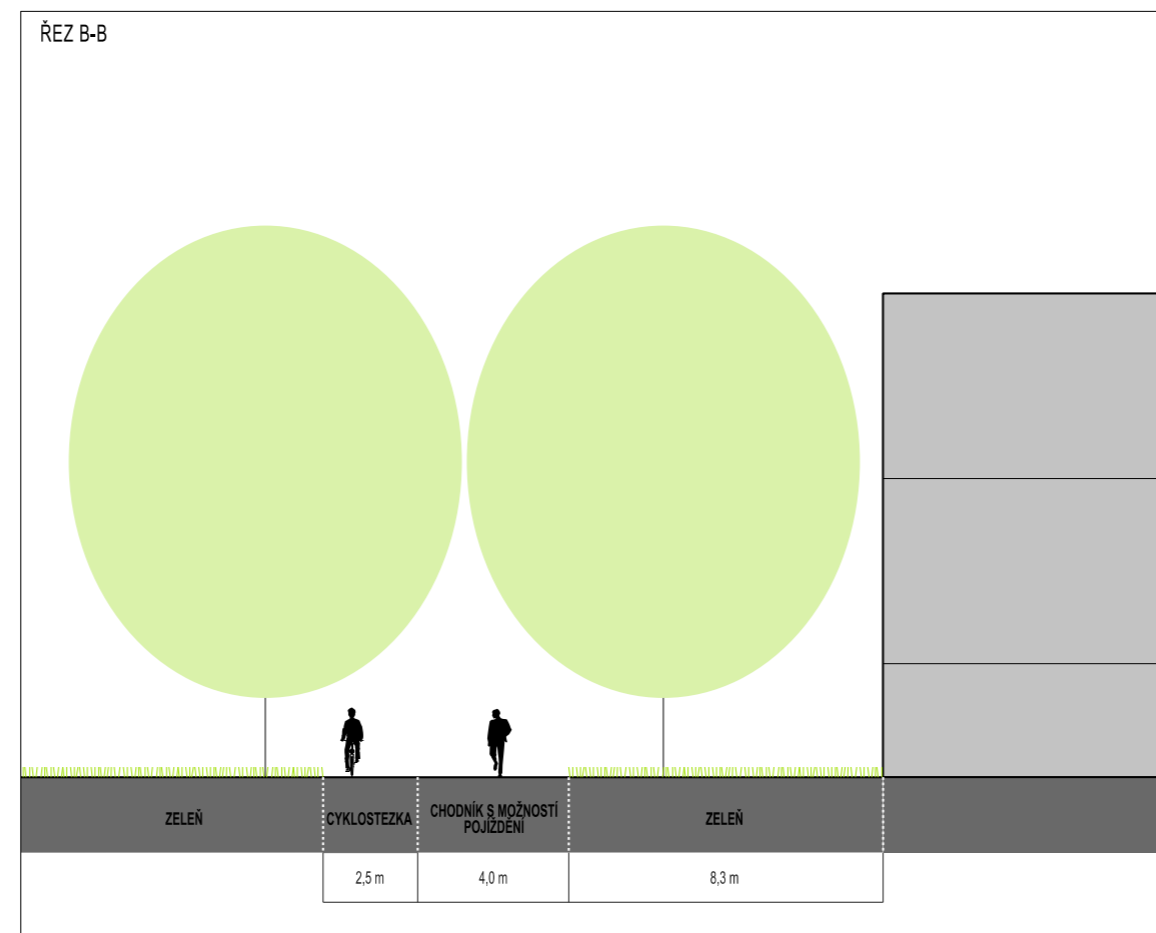
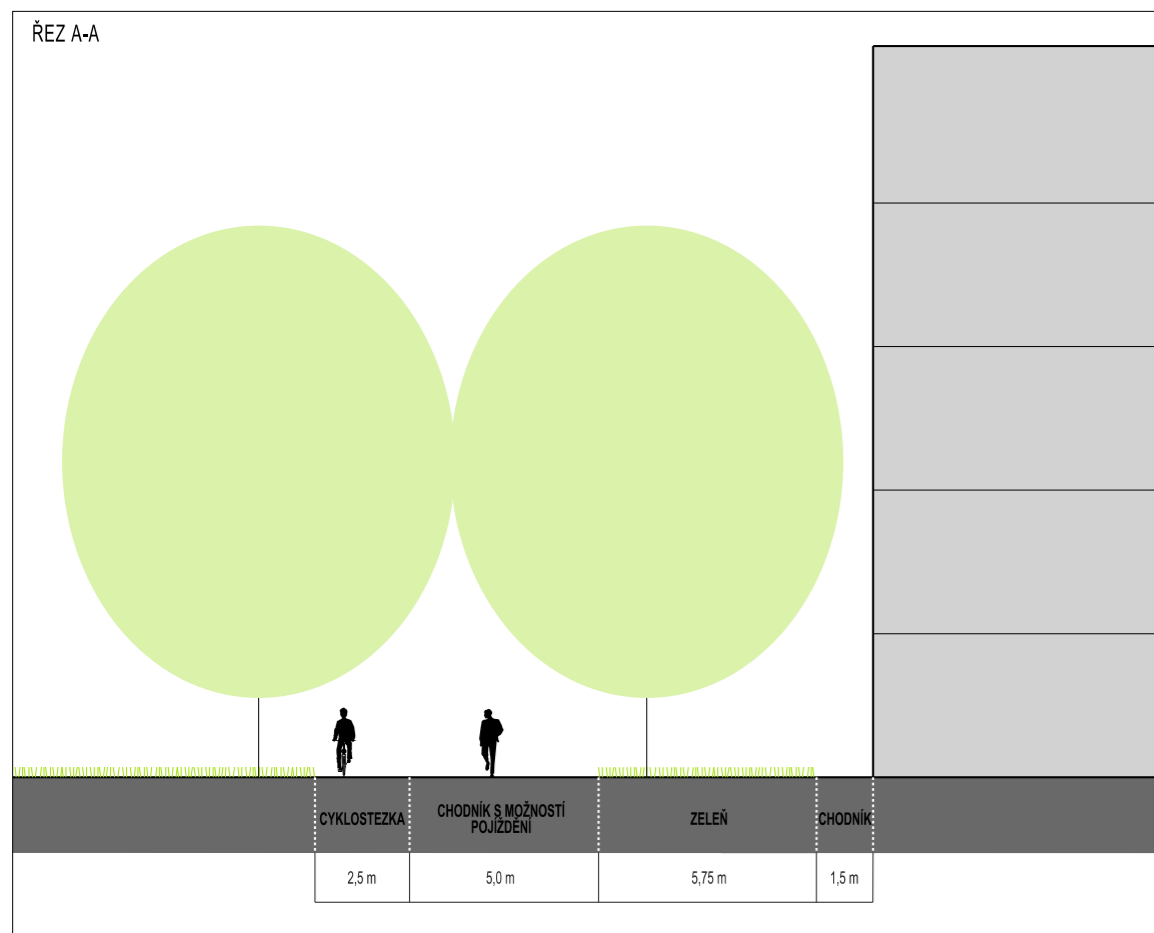


- LEGENDA**
- PLOCHY VEŘEJNÉHO PROSTRANSTVÍ UMOŽŇUJÍCÍ ZÁSTAVBU DLE PODMÍNEK ÚZEMNÍHO PLÁNU (BOD 7.6.3. PÍSMENO d) ÚP)
 - VEŘEJNÉ PROSTRANSTVÍ (VYUŽITÍ V SOULADU S PODMÍNKAMI VYUŽITÍ PLOCH VEŘEJNÉHO PROSTRANSTVÍ)
 - STAVEBNÍ ČÁRA (URČUJE ZÁVAZNÉ UMÍSTĚNÍ PŘEVAŽUJÍCÍ ČÁSTI PRŮČELÍ HLAVNÍ BUDOVY NA POZEMKU VZHLÉDEM K VEŘEJNÉMU PROSTRANSTVÍ; JE NEPŘEKROČITELNÁ PRO JAKÉKOLIV BUDOVY)
 - STAVEBNÍ HRANICE (URČUJE ROZHRANÍ MEZI ZASTAVITELNOU ČÁSTÍ POZEMKU A JEHO NEZASTAVITELNOU ČÁSTÍ)
- INFORMATIVNÍ JEVY**
- HRANICE PLOCH DLE ÚZEMNÍHO PLÁNU OLOMOUČ
 - ČÍSLO PLOCHY DLE ÚZEMNÍHO PLÁNU OLOMOUČ
 - HRANICE ŘEŠENÉHO ÚZEMÍ
 - BUDOVA BEA CENTRA
 - BUDOVY - NÁVRH
 - OKOLNÍ BUDOVY
 - DIGITÁLNÍ KATASTRÁLNÍ MAPA



A.01 REGULACE, ŘEZY ULIČNÍHO PROFILU