



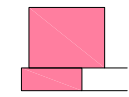













LEGENDA:

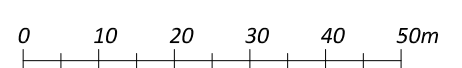
-  STÁVAJÍCÍ PARCELACE
-  STÁVAJÍCÍ BUDOVOY
-  ŘEŠENÉ ÚZEMÍ
-  NAVRŽENÁ STAVEBNÍ ČÁRA ZÁSTAVBY
-  NAVRŽENÉ UMÍSTĚNÍ ZÁSTAVBY A JEJÍ
NAPOJENÍ NA VEŘEJNÝ PROSTOR
-  MOŽNÉ ROZŠÍŘENÍ DOMŮ O DVORNÍ KŘÍDLA
-  NOVÁ PARCELACE
-  NAVRŽENÉ VEŘEJNÉ PROSTRANSTVÍ
-  NAVRŽENÉ NEOPLOCENÉ PŘEDZAHŘÁDKY
ROZŠÍŘUJÍCÍ VEŘEJNÉ PROSTRANSTVÍ
-  STÁVAJÍCÍ VEŘEJNÉ PROSTRANSTVÍ
-  NAVRŽENÉ KOMUNIKACE A CHODNÍKY
-  NAVRŽENÉ VEŘEJNÉ ODSTAVNÉ STÁNÍ
-  OPVZ 1. STUPNĚ
-  OPVZ 2. STUPNĚ

2016/03/29
2016/03/15
2016/03/11
2016/01/31
2016/01/18
2016/01/10
2016/01/04
2015/12/12
2015/11/10
2015/11/01

datum

J
I
H
G
F
E
D
C
B
A

revize



měřítko

orientace

výkres: URBANISTICKÝ NÁVRH
projekt: ÚZEMNÍ STUDIE VELKÝ TÝNEC
výkresová fáze: ÚZEMNÍ STUDIE
měřítko: 1:1000@A3
pořizovatel: Magistrát města Olomouce, odbor koncepce a rozvoje

vypracoval:
PLANNER
ARCHITECTURE AND DESIGN
www.planner.cz

Ing. arch. Jan Vlček
mob. 777 998 123
janvlcek@planner.cz

číslo výkresu: 102_VT_100_J