





























LEGENDA:

-  ŘEŠENÉ ÚZEMÍ | US-03/067P
-  PARCELY KATASTRU NEMOVITOSTÍ
-  VODNÍ TOK
-  ŽELEZNIČNÍ TRÁŤ
-  OCHRANNÉ PÁSMA ŽELEZNICE
-  TRAMVAJOVÁ TRÁŤ
-  PLOCHY SMÍŠENÉ OBYTNÉ - REZIDENČNÍ CHARAKTER
-  ZKLIDNĚNÁ KOMUNIKACE
-  MÍSTNÍ KOMUNIKACE
-  VEŘEJNÉ PROSTRANSTVÍ | VEŘEJNÁ ZELEN
NÁVRH 0,53ha - POŽADAVEK MIN. 0,15ha DLE ÚP
-  ZELENĚ NÁBREŽÍ | VEŘEJNÁ ZELEN
-  IZOLAČNÍ ZELENĚ | VEŘEJNÁ ZELENĚ
-  ZELENĚ NA KONSTRUKCI | SOUKROMÁ ZELENĚ
-  OBJEKTY DOPORUČENÉ K ODSTRANĚNÍ
-  OBJEKTY DOPORUČENÉ K PŘÍPADNÉMU ZACHOVÁNÍ
-  STAVEBNÍ A ULIČNÍ ČÁRA
-  ULIČNÍ ČÁRA / STAVEBNÍ HRANICE
-  STAVEBNÍ HRANICE NADZEMNÍCH PODLAŽÍ
-  NAVRŽENÉ LIEIE VEŘEJNÉHO PROSTRANSTVÍ
-  PĚŠÍ PROPOJENÍ
-  CYKLOTRASA
-  PROTIPOVODŇOVÁ OPATŘENÍ
-  VSTUP DO ÚZEMÍ
-  STANOVISŤE SMĚSNÝ ODPAD
-  STANOVISŤE TŘÍDĚNÝ ODPAD
-  OBRATISŤE PRO MECHANIZACI PM, s.p.
-  SJEZD PRO MECHANIZACI PM, s.p.
-  HRANICE ETAPIZACE ÚZEMÍ

VÝKRES:
SITUACE REGULAČNÍCH PRVKŮ

| MĚŘÍTKO | DATUM | Č.V. |
|---------|---------|------|
| 1:1500 | 09/2016 | 06 |

ZPRACOVATEL:
STOPRO spol. s.r.o.
Radlická 37/901
150 00 Praha 5

