









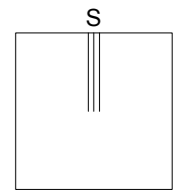


**LEGENDA:**

-  STÁVAJÍCÍ PARCELACE
-  OBRYSY POVOLENÝCH STAVEB
-  STÁVAJÍCÍ VODOVODNÍ PŘIVADĚČ
-  ŘEŠENÉ ÚZEMÍ
-  STÁVAJÍCÍ A NAVRŽENÉ POZEMKY STAVEB (PARCELACE)
-  NAVRŽENÁ STAVEBNÍ ČÁRA ZÁSTAVBY
-  NAVRŽENÉ UMÍSTĚNÍ ZÁSTAVBY A ORIENTACE HŘEBENE HLAVNÍ STŘECHY
-  NAVRŽENÉ VEŘEJNÉ PROSTRANSTVÍ
-  NAVRŽENÉ NEOPLOCENÉ PŘEDZAHŘÁDKY ROZŠÍŘUJÍCÍ VEŘEJNÉ PROSTRANSTVÍ
-  NAVRŽENÉ ROZHRANÍ PLOCH VEŘEJNÉHO PROSTRANSTVÍ A PLOCH OHRAZENÝCH (SOUKROMÝCH)



ÚZEMNĚ PLÁNOVACÍ PODKLAD PRO ROZHODOVÁNÍ V ÚZEMÍ  
 ÚZEMNÍ STUDIE KŘELOV, lokalita "Za humny"

vypracoval: Magistrát města Olomouce, odbor koncepce a rozvoje  
 Ing.arch. Libor Dašek  
 05/2015

**URBANISTICKÝ NÁVRH**  
 M 1:1000