



















**LEGENDA  
NÁVRH**

-  ŘEŠENÉ ÚZEMÍ
-  ZÁPLAVOVÉ ÚZEMÍ
-  POZEMKY STAVEB
-  ULIČNÍ A STAVEBNÍ ČÁRA
-  PLOCHA POZEMKŮ STAVEB (OPLOTITELNÁ)
-  NAVRŽENÉ UMÍSTĚNÍ STAVEB VČ. MOŽNOSTI ROZŠÍŘENÍ A OŘENTACE HŘEBENE STŘECHY
-  PLOCHA VEŘ. PROSTRANSTVÍ SE STROMOŘADÍM (NEOPLOTITELNÉ PŘEDZAHŘÁDKY)
-  HRANICE ZONY - DLE ÚPNSŮ LIBOŠ
-  PLOCHA PŘÍRODNÍ PRO BŘEHOVÉ POROSTY PODÉL OSKAVY (NEOPLOTITELNÁ)
-  ZELEN
- STÁVAJÍCÍ STAV**
-  KATASTRÁLNÍ MAPA
-  STÁVAJÍCÍ VOZIDLOVÉ KOMUNIKACE
-  OCHRANNÉ PÁSMO VODOTEČE
-  ORIENTACE HŘEBENE STŘECHY
-  ZELEN

101/5

INVESTOR: Zadavatel- Magistrát města Olomouce, odbor koncepce a rozvoje (v dubnu 2014)	DATUM: 20140902	
ARCHITEKT: ARDES, ing. arch. Jan ŠMOLDAS, 8.května 5, 77200 OLOMOUC	IČO: 11531681	
AKCE: Územní studie Krnov-Liboš, lokalita 5.02	STUPEŇ: STUDIE	CÍSLO VÝT. CÍSLO VÝK. 03
MÍSTO: Krnov - Liboš, lokalita 5.02 12f	Z.ČÍSLO: 1572014	
VÝKRES: URBANISTICKÝ NÁVRH	MĚŘITKO: 1:1000	



+0,00=224,200