













LEGENDA

	ZASTAVITELNÁ PLOCHA
	STAVEBNÍ ČÁRA - ŘEŠENÉ ÚZEMÍ
	STAVEBNÍ ČÁRA NAVAZUJÍCÍ STÁVAJÍCÍ ZÁSTAVBY
	NÁVRH SITUOVÁNÍ OBJEKTŮ V ZASTAVITELNÝCH PLOCHÁCH
	ORIENTACE HLAVNÍHO HŘEBENE STŘECHY
	HLAVNÍ VSTUPY A VJEZDY
	HRANICE PARCEL
	OPLOCENÍ
	VEŘEJNÉ PROSTRANSTVÍ
	VEŘEJNÉ PROSTRANSTVÍ - SOUKROMÝ POZEMEK
	KÓTY PARCEL (zaokrouhlo na celé metry)
	KÓTY ZASTAVITELNÝCH PLOCH (zaokrouhlo na celé metry)

ÚZEMNÍ STUDIE HNĚVOTÍN - TOPOLANSKÁ

ZPRACOVATEL: Ing. arch. Eva Tempírová, Ing. Petr Staněk, Ing. Jan Rozsívál, Petr Hadrava, Ing. Pavel Poděbrad

ZADAVATEL: Obec Hněvotín

DATUM: III / 2012

LOKALITA: Topolanská

MĚŘÍTKO: 1 : 1000

PROSTOROVÁ REGULACE

04