

ÚZEMNÍ STUDIE LOKALITY B8 ZMĚNY Č.1 ÚZEMNÍHO PLÁNU OBCE BUKOVANY

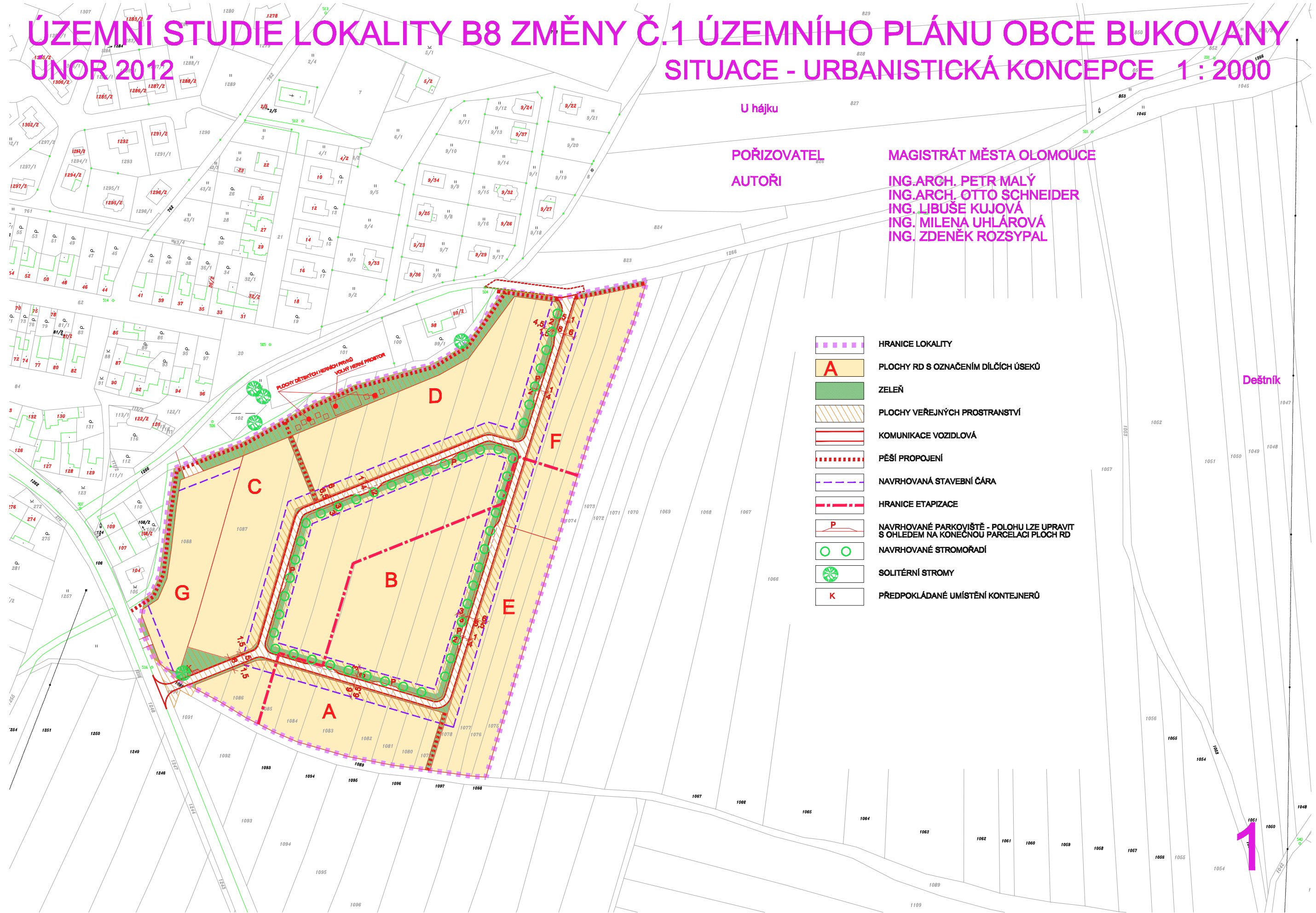
ÚNOR 2012













SITUACE - URBANISTICKÁ KONCEPCE 1:2000

U hájku

POŘIZOVATEL
AUTOŘI

MAGISTRÁT MĚSTA OLOMOUCE
ING.ARCH. PETR MALÝ
ING.ARCH. OTTO SCHNEIDER
ING. LIBUŠE KUJOVÁ
ING. MILENA UHLÁROVÁ
ING. ZDENĚK ROZSPAL



-  HRANICE LOKALITY
-  PLOCHY RD S OZNAČENÍM DÍLČÍCH ÚSEKŮ
-  ZELEŇ
-  PLOCHY VEŘEJNÝCH PROSTRANSTVÍ
-  KOMUNIKACE VOZIDLOVÁ
-  PĚŠÍ PROPOJENÍ
-  NAVRHOVANÁ STAVEBNÍ ČÁRA
-  HRANICE ETAPIZACE
-  NAVRHOVANÉ PARKOVIŠTĚ - POLOHU LZE UPRAVIT S OHLEDEM NA KONEČNOU PARCELACI PLOCH RD
-  NAVRHOVANÉ STROMOŘADÍ
-  SOLITÉRNÍ STROMY
-  PŘEDPOKLÁDANÉ UMÍSTĚNÍ KONTEJNERŮ

Deštník