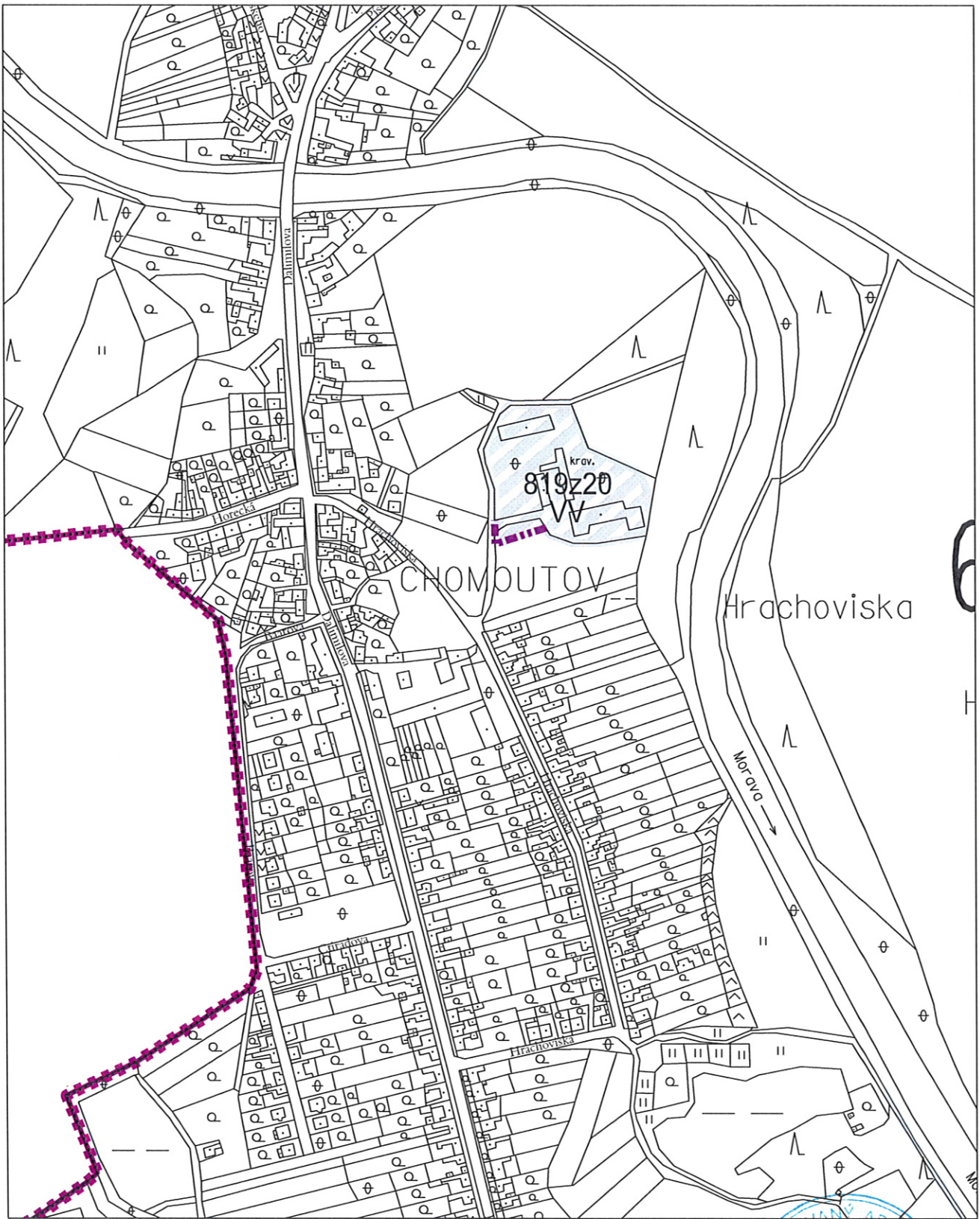
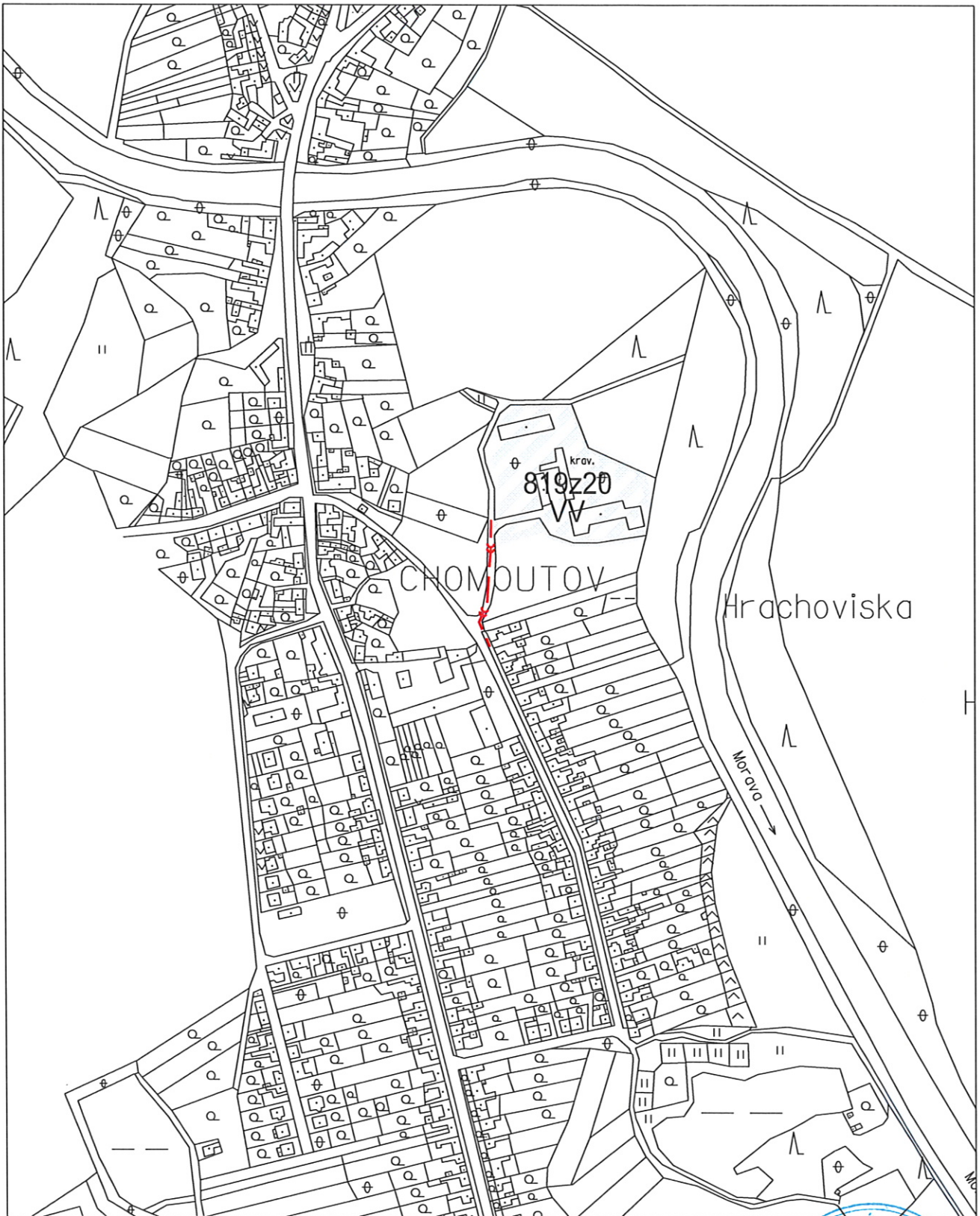


XX/08	CHVÁLKOVICE, UL. CHVÁLKOVICKÁ
2.c	FUNKČNÍ VYUŽITÍ ÚZEMÍ - HLAVNÍ VÝKRES
SOUBOR ZMĚN Č. XX ÚPnSÚ OLOMOUC	
1 : 5 000	



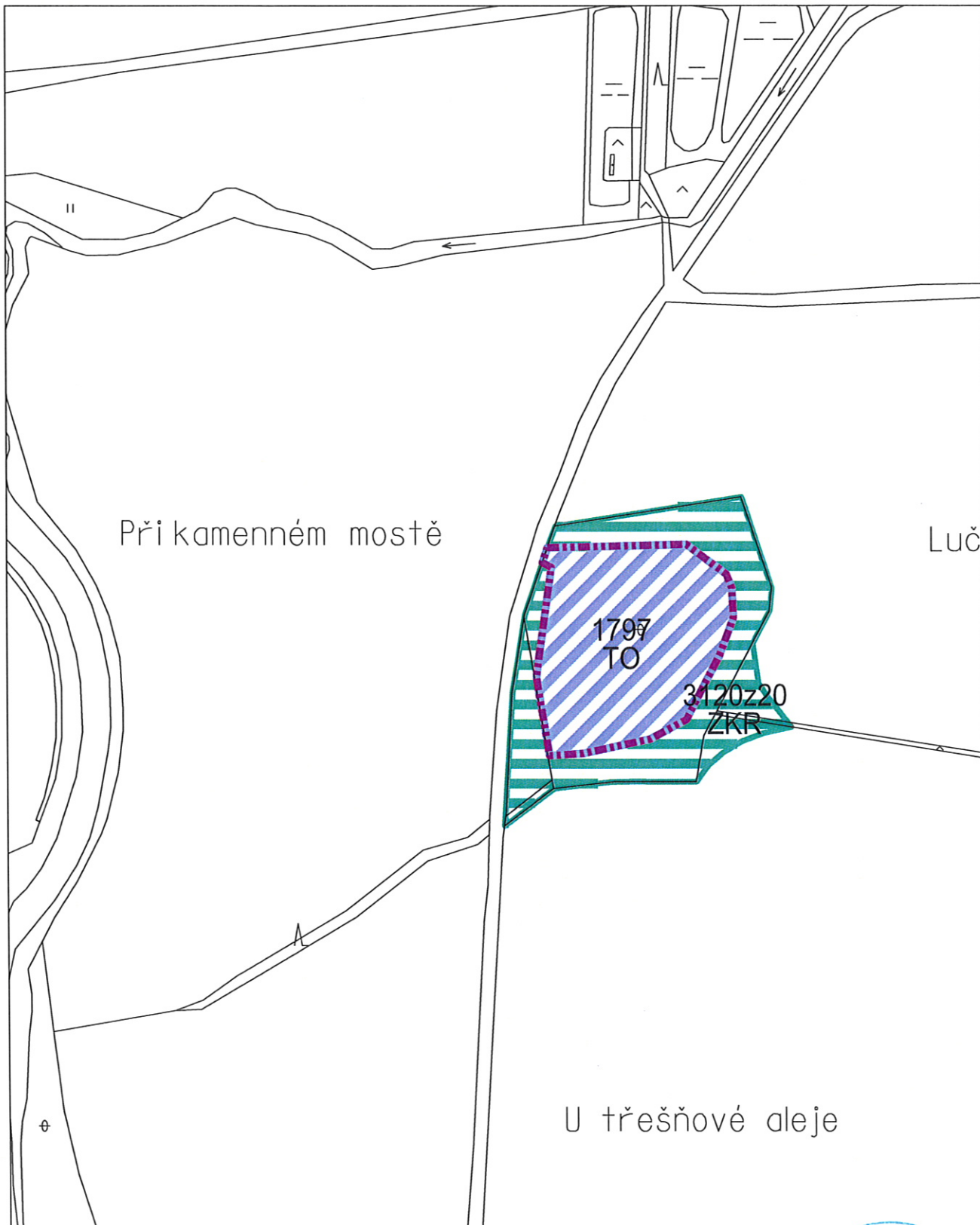


XXI/22	CHOMOUTOV, UL. HRACHOVISKA	
2.c	FUNKČNÍ VYUŽITÍ ÚZEMÍ - HLAVNÍ VÝKRES	
SOUBOR ZMĚN Č. XX ÚPnSÚ OLOMOUC		1 : 5 000



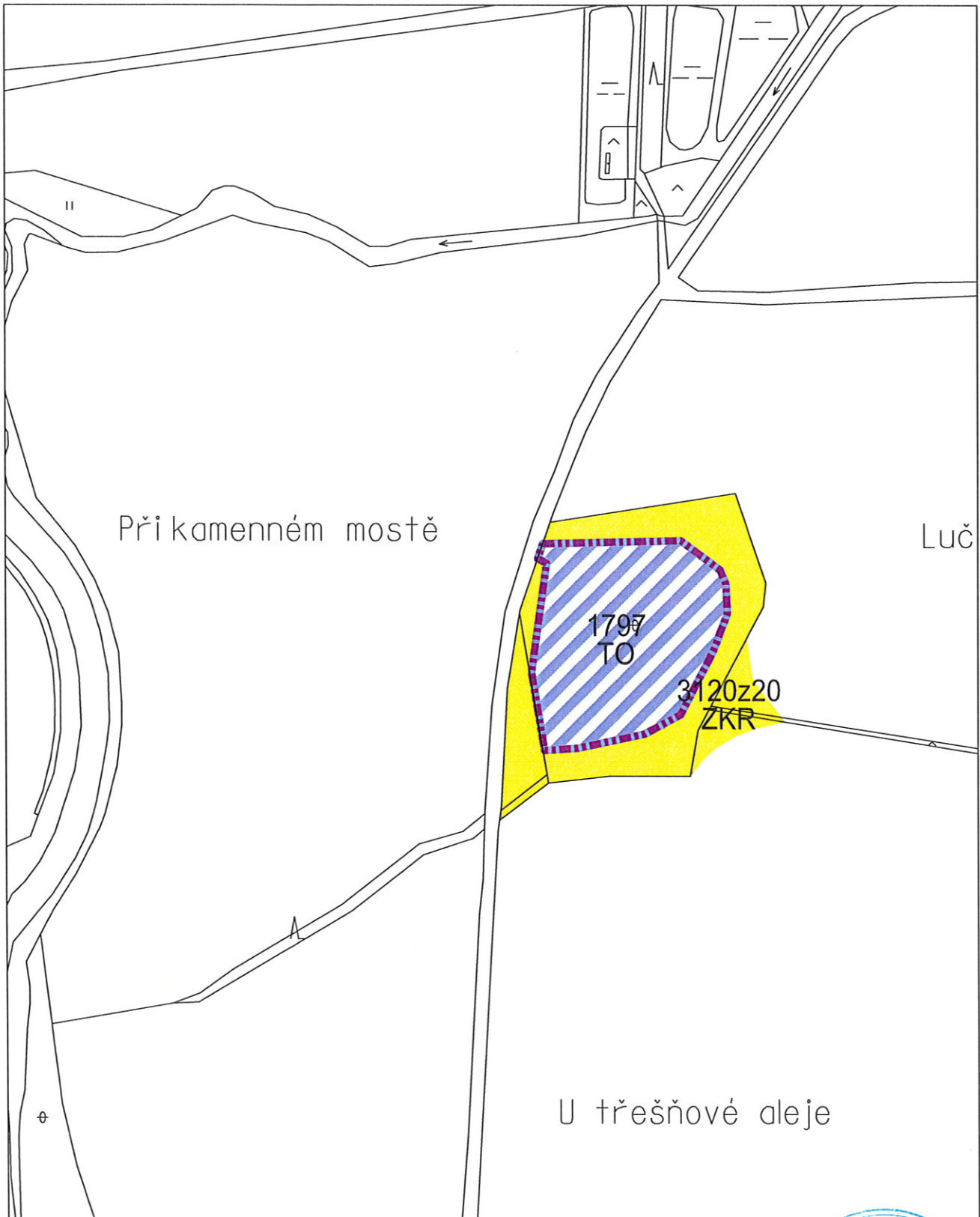
XX/22	CHOMOUTOV, UL. HRACHOVISKA
5.b	KANALIZACE
SOUBOR ZMĚN Č. XX ÚPnSÚ OLOMOUC	
1 : 5 000	



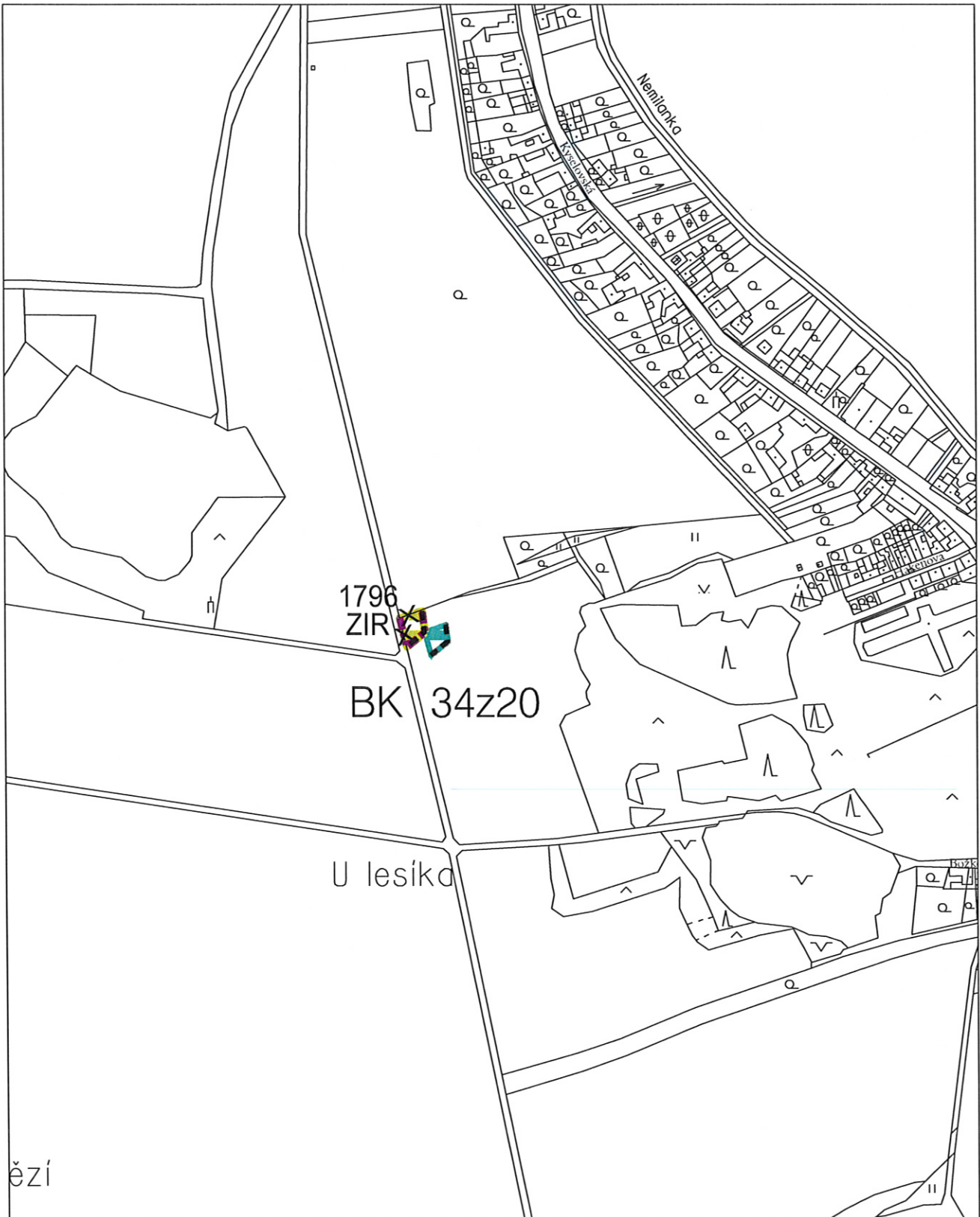


XX/ 23	HOLICE U OLOMOUCE, AREÁL RESTA
2.c	FUNKČNÍ VYUŽITÍ ÚZEMÍ - HLAVNÍ VÝKRES
SOUBOR ZMĚN Č. XX ÚPnSÚ OLOMOUC	
1 : 5 000	





XX/ 23	HOLICE U OLOMOUCE, AREÁL RESTA	
3.c	SYSTÉM ZELENĚ A OCHRANY KRAJINY	
SOUBOR ZMĚN Č. XX ÚPnSÚ OLOMOUC		1 : 5 000

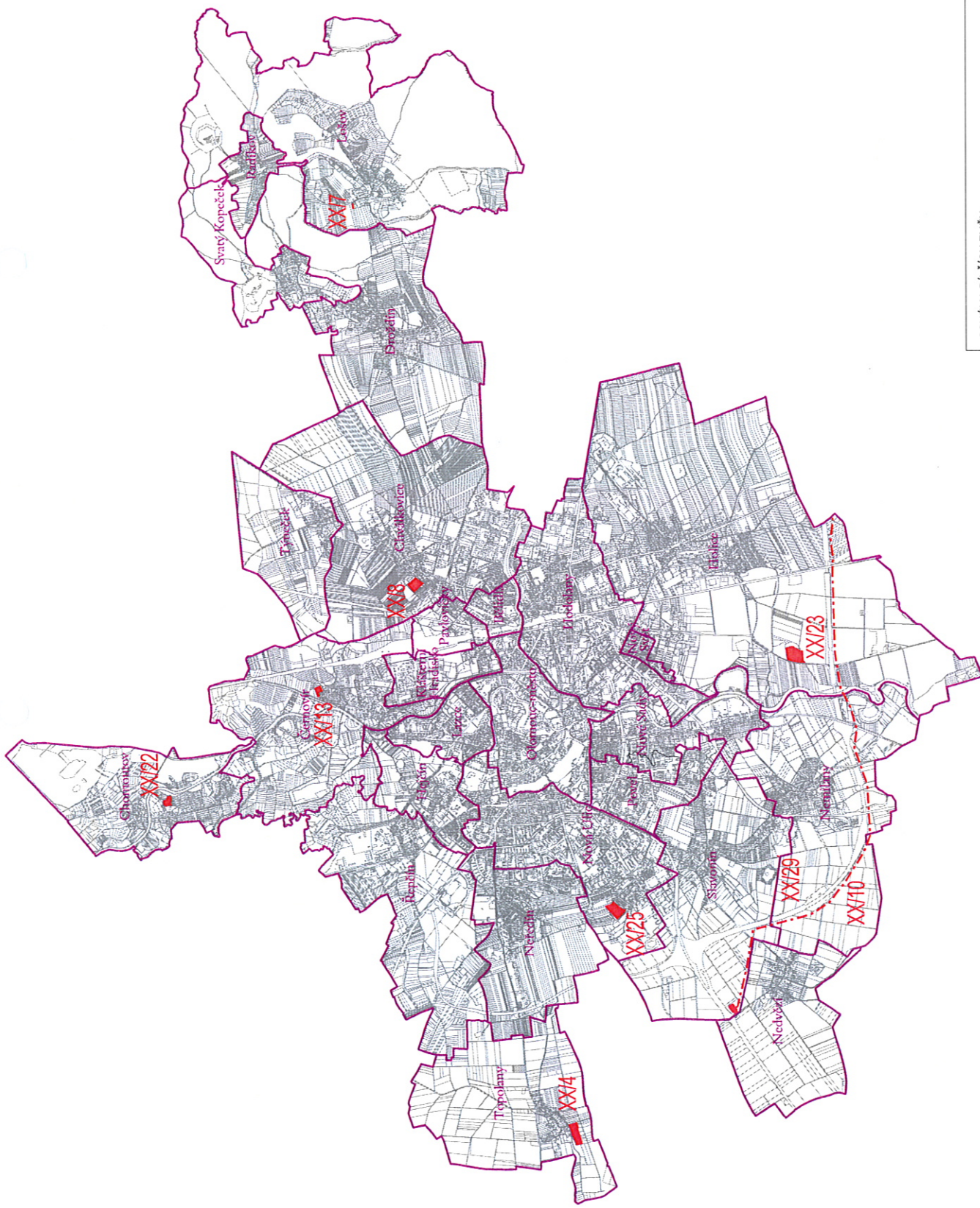


ězí



XXI/29	SLAVONÍN, KYSELOVSKÝ KOPEC
2.c	FUNKČNÍ VYUŽITÍ ÚZEMÍ - HLAVNÍ VÝKRES
SOUBOR ZMĚN Č. XX ÚPnSÚ OLOMOUC	
1:5 000	

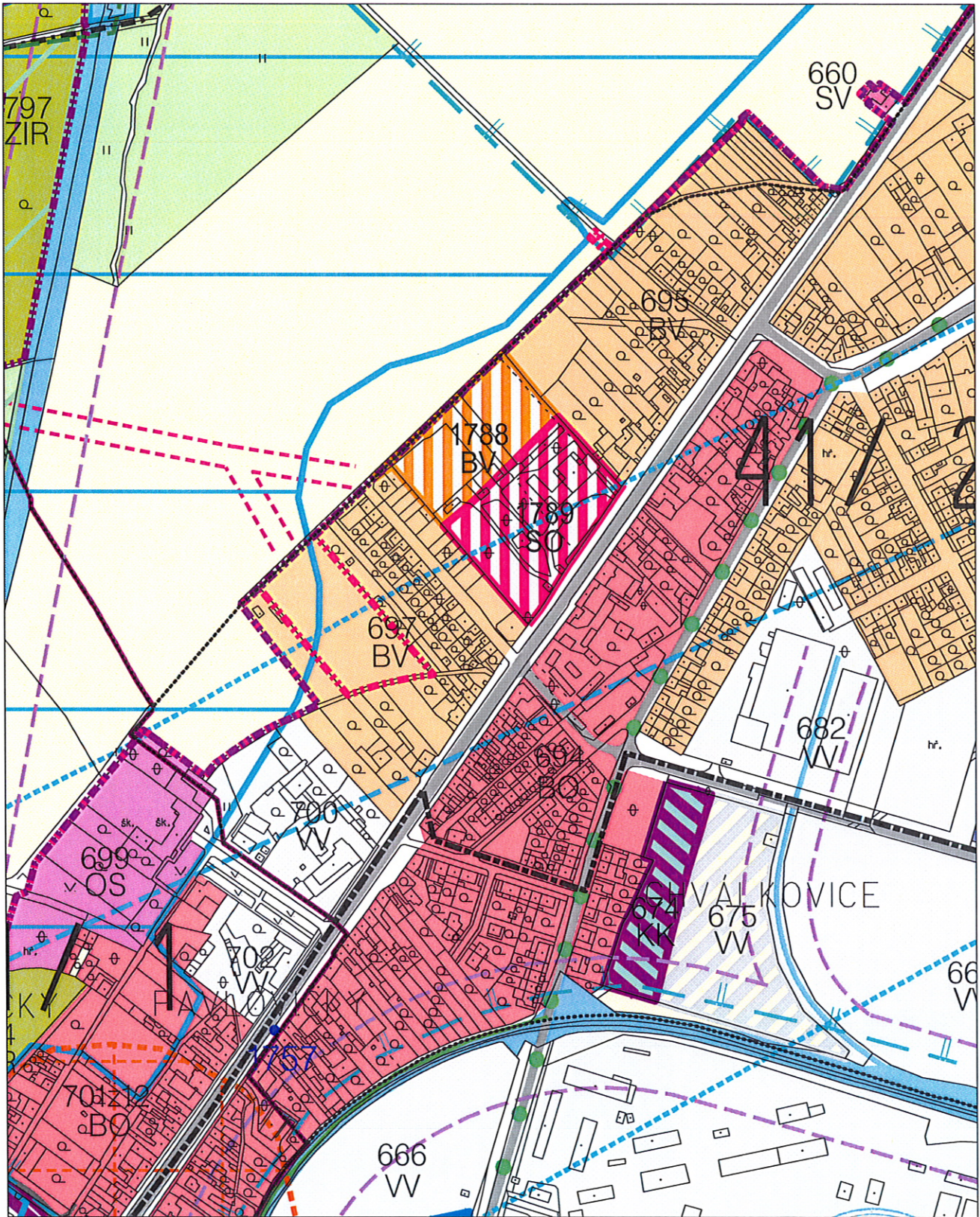




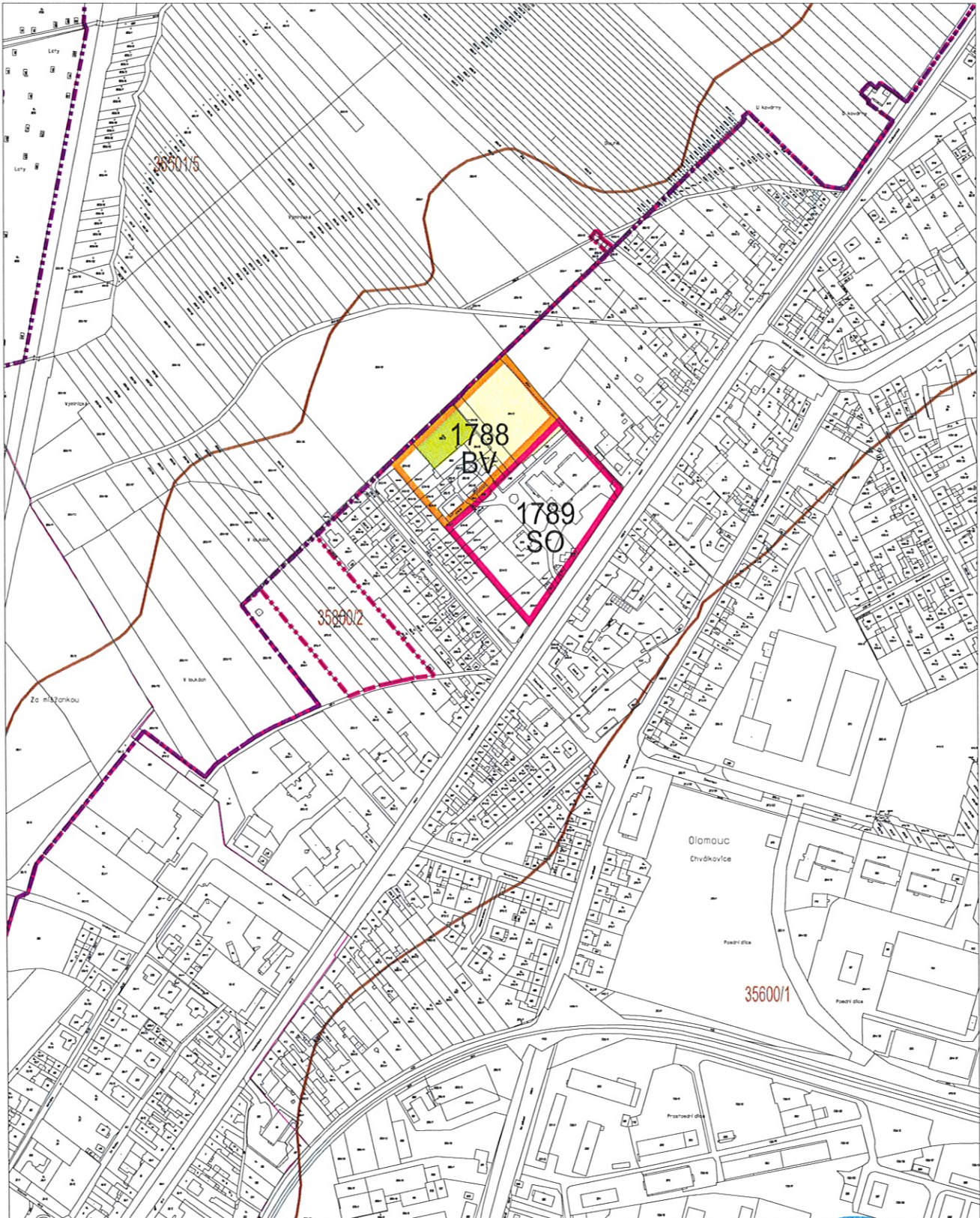
SCHEMA DÍLČÍCH ZMĚN


SOUBOR ZMĚN Č. XXIV, 7, 8, 10, 13, 22, 23, 25, 29 ÚPMSÚ OLOMOUČ

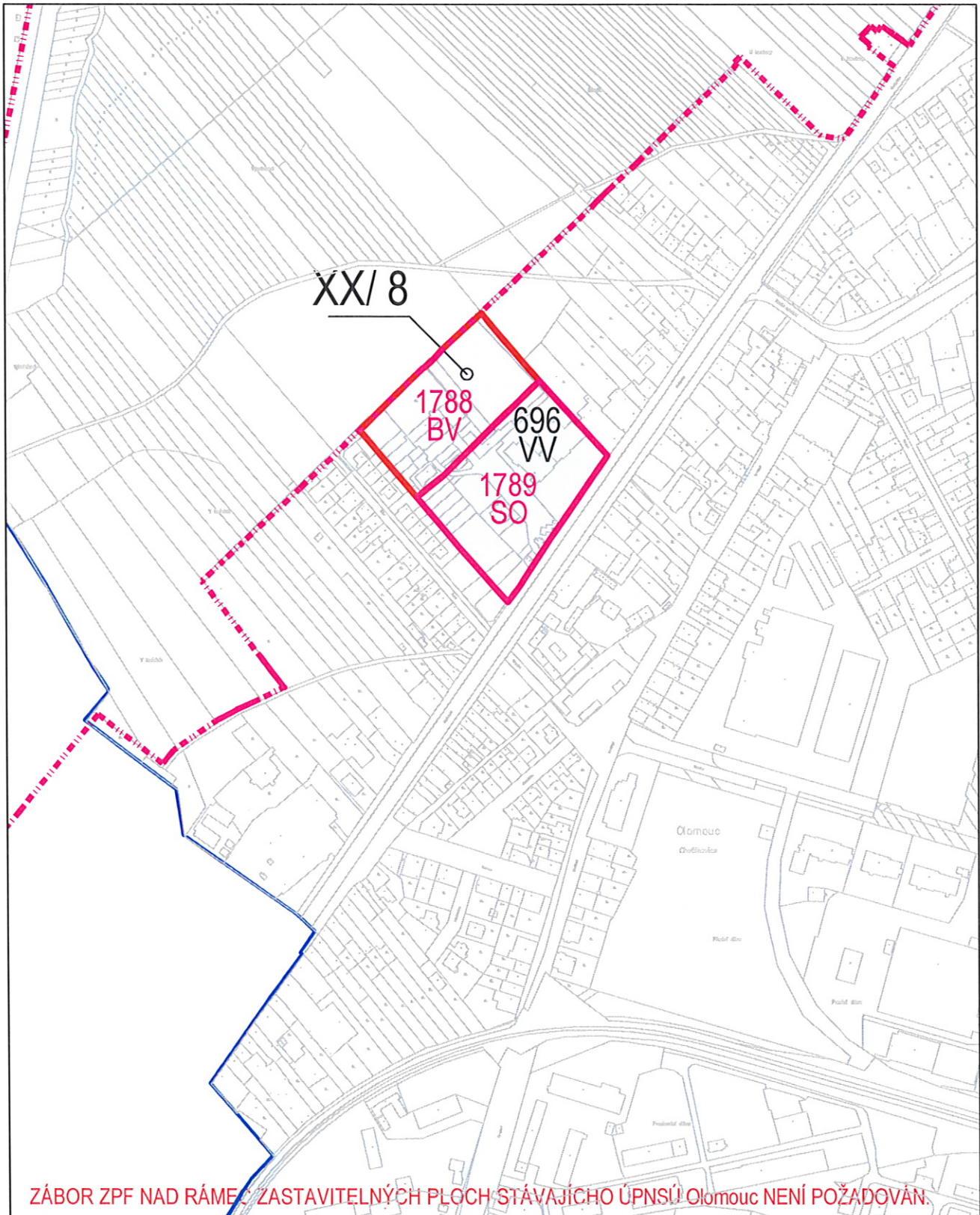
1 : 55 000




XX/08	CHVÁLKOVICE, UL. CHVÁLKOVICKÁ
	KOORDINAČNÍ VÝKRES
SOUBOR ZMĚN Č. XX ÚPnSÚ OLOMOUC	
1 : 5 000	




XX/08	CHVÁLKOVICE, UL. CHVÁLKOVICKÁ
7.a	VYHODNOCENÍ ZÁBORŮ ZPF
SOUBOR ZMĚN Č. XX ÚPnSÚ OLOMOUC	
1 : 5 000	

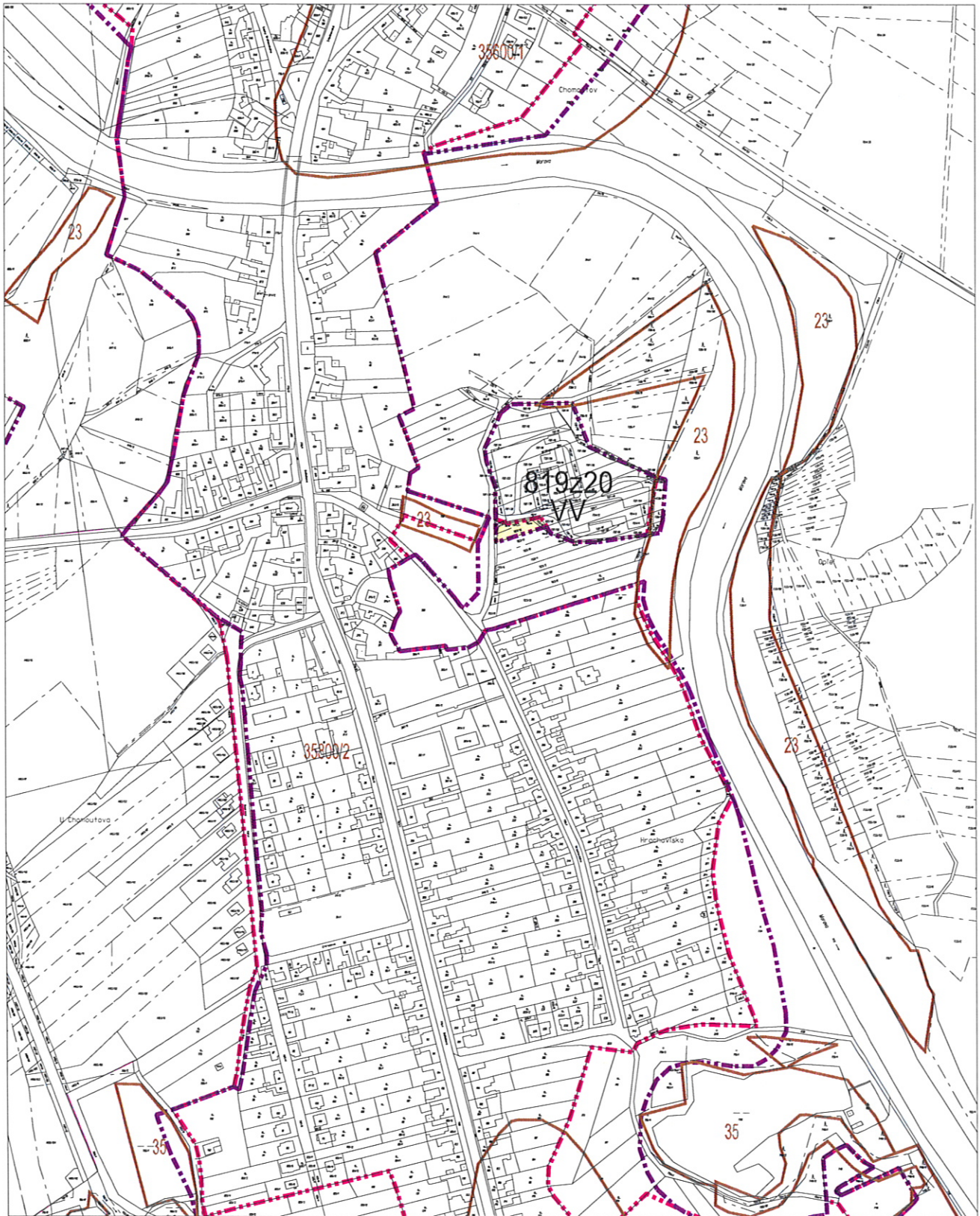



ZÁBOR ZPF NAD RÁMEC ZASTAVITELNÝCH PLOCH STÁVAJÍCÍHO ÚPNSÚ Olomouc NENÍ POŽADOVÁN.

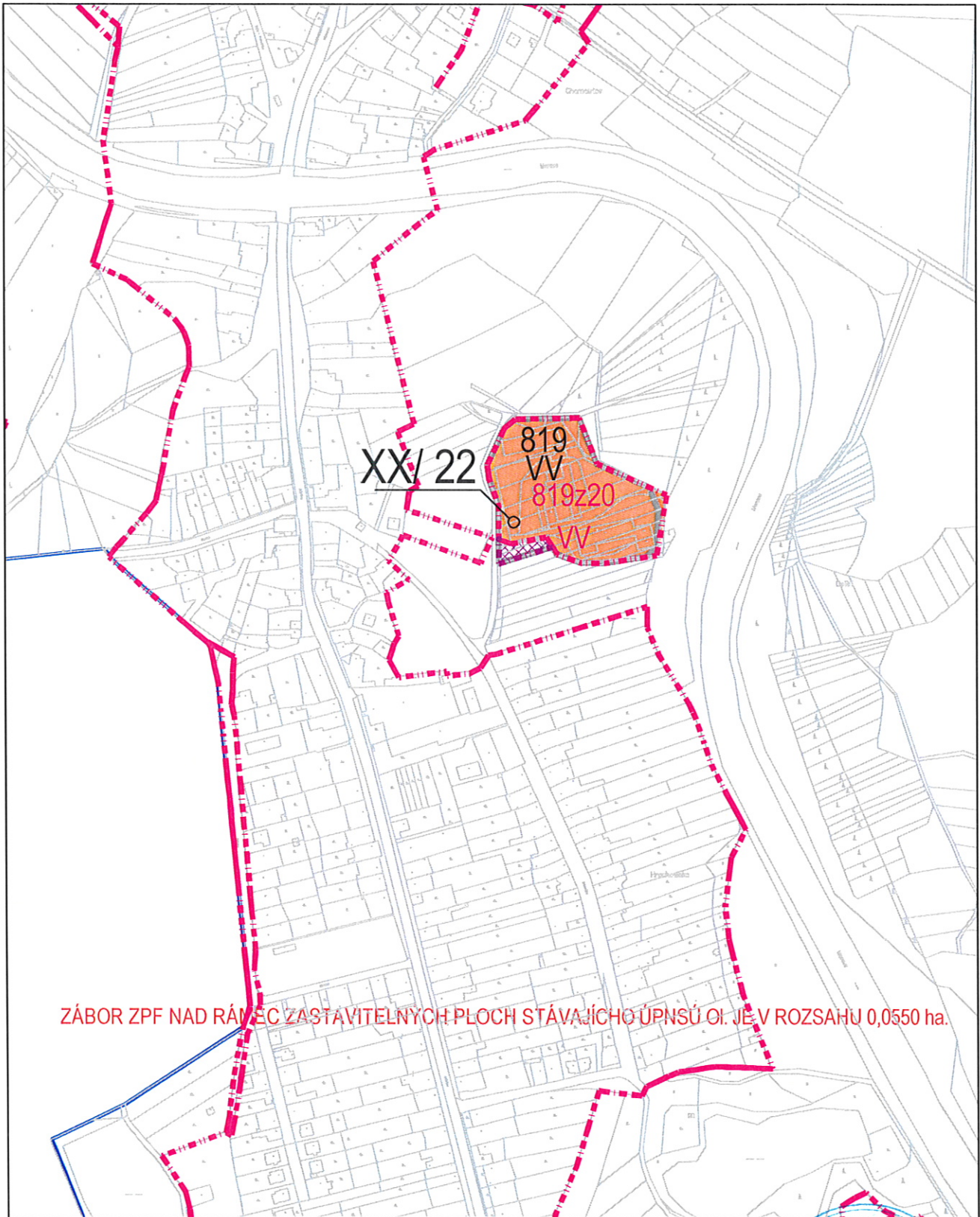
XX/08	CHVÁLKOVICE, UL. CHVÁLKOVICKÁ
	Příloha VYHODNOCENÍ PŘEDPOKLÁDANÝCH DŮSLEDKŮ NÁVRHU NA ZPF : SROVNÁNÍ PLOCH SOUBORU ZMĚN XX. SE STÁVAJÍCÍM ÚPNSÚ Olomouc
SOUBOR ZMĚN Č. XX ÚPNSÚ OLOMOUC	
1 : 5 000	






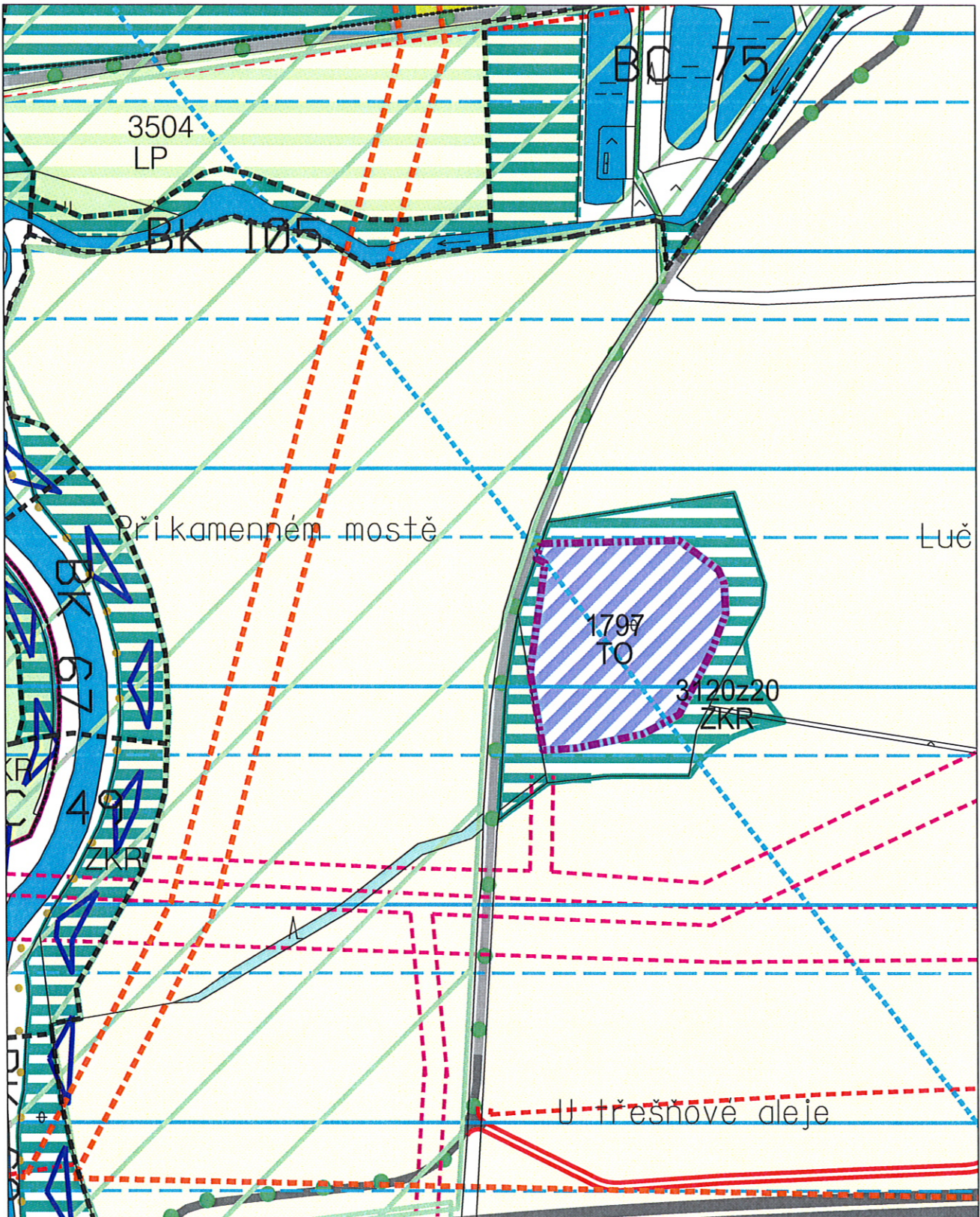


XXI/22	CHOMOUTOV, UL. HRACHOVISKA	
7.a	VYHODNOCENÍ ZÁBORŮ ZPF	
SOUBOR ZMĚN Č. XX ÚPnSÚ OLOMOUC		1 : 5 000 

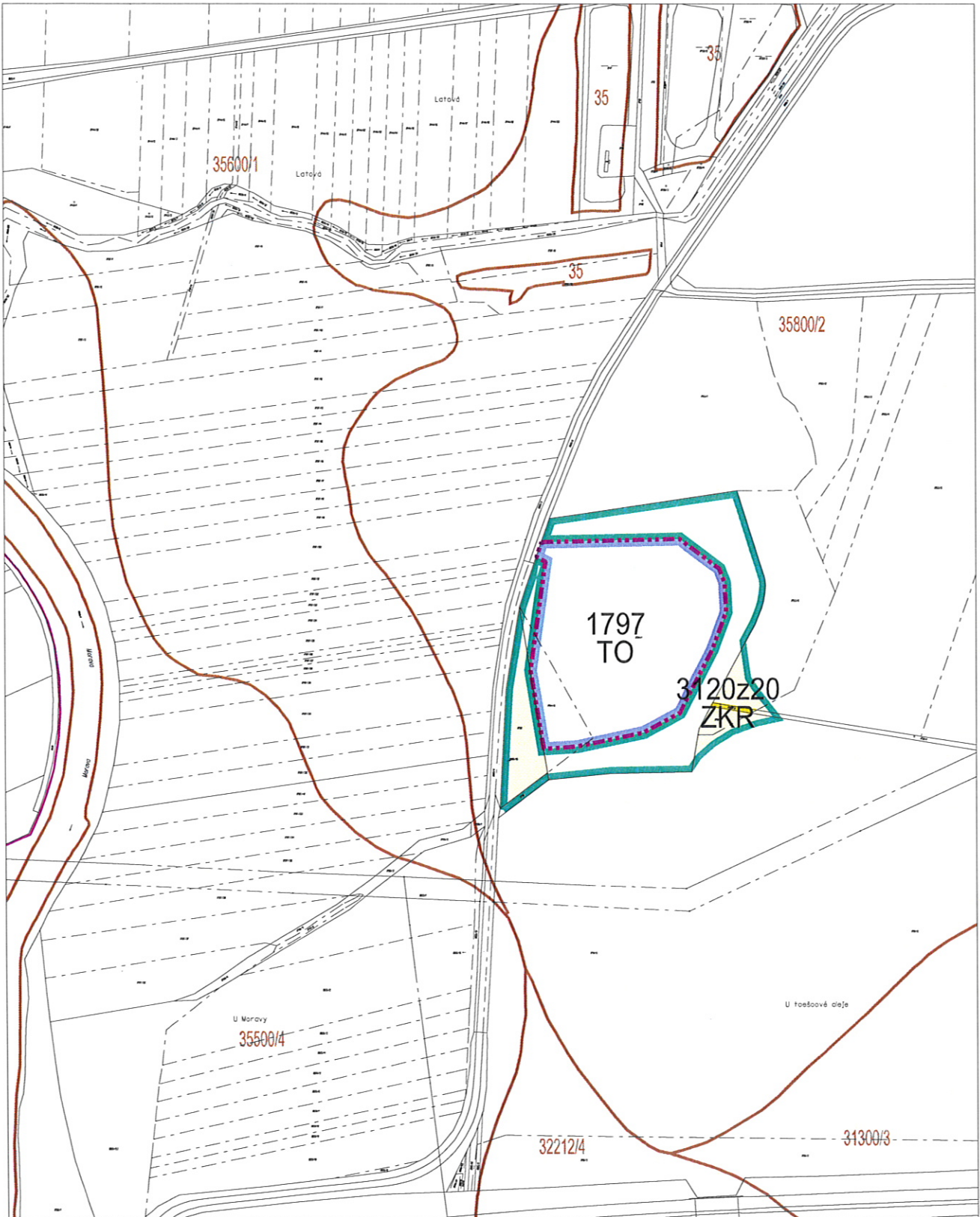


XX/ 22	CHOMOUTOV, UL. HRACHOVISKA
Příloha VYHODNOCENÍ PŘEDPOKLÁDANÝCH DŮSLEDKŮ NÁVRHU NA ZPF: SROVNÁNÍ PLOCH SOUBORU ZMĚN XX. SE STÁVAJÍCÍM ÚPNSÚ Olomouc	
SOUBOR ZMĚN Č. XX ÚPNSÚ OLOMOUC	1 : 5 000

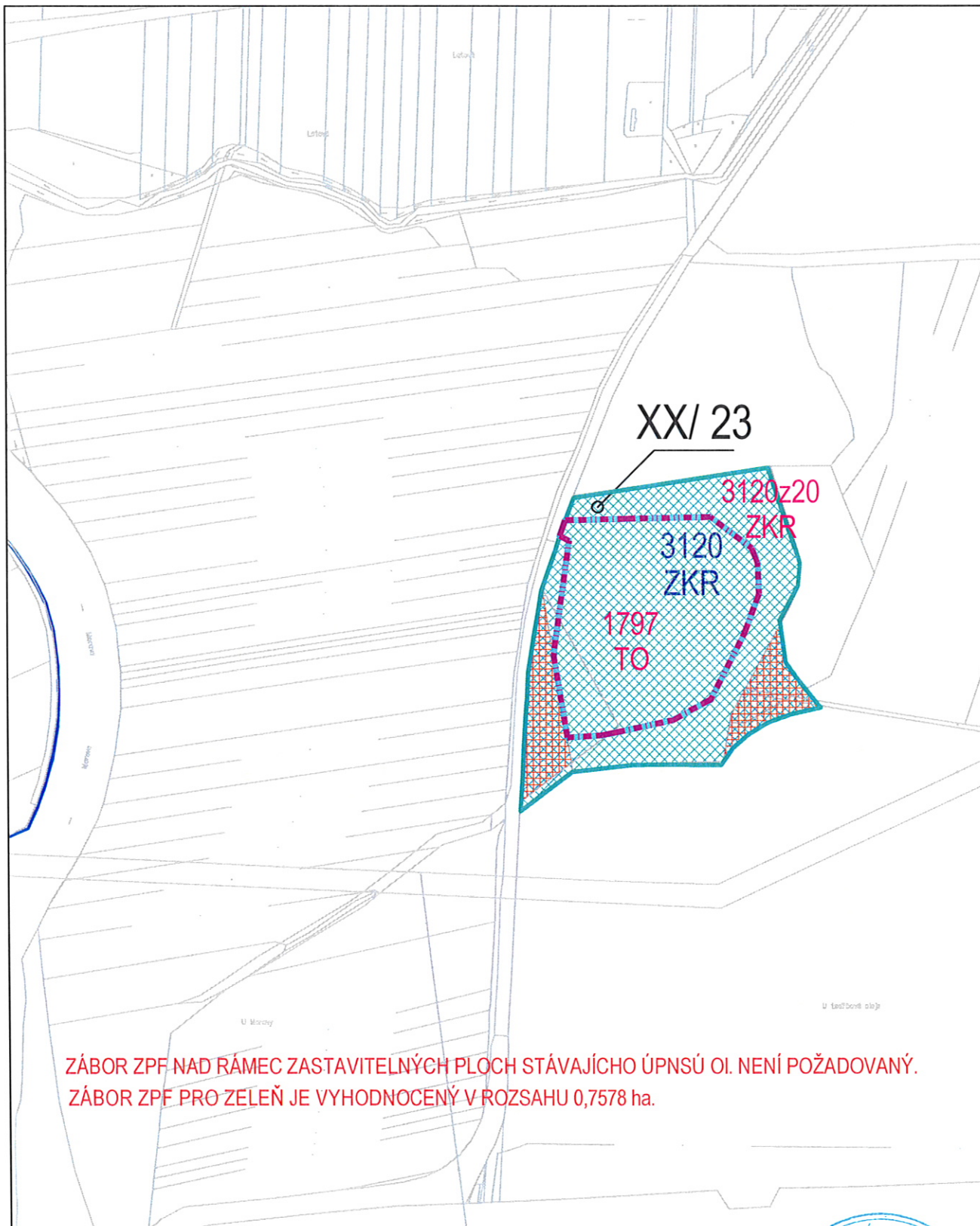




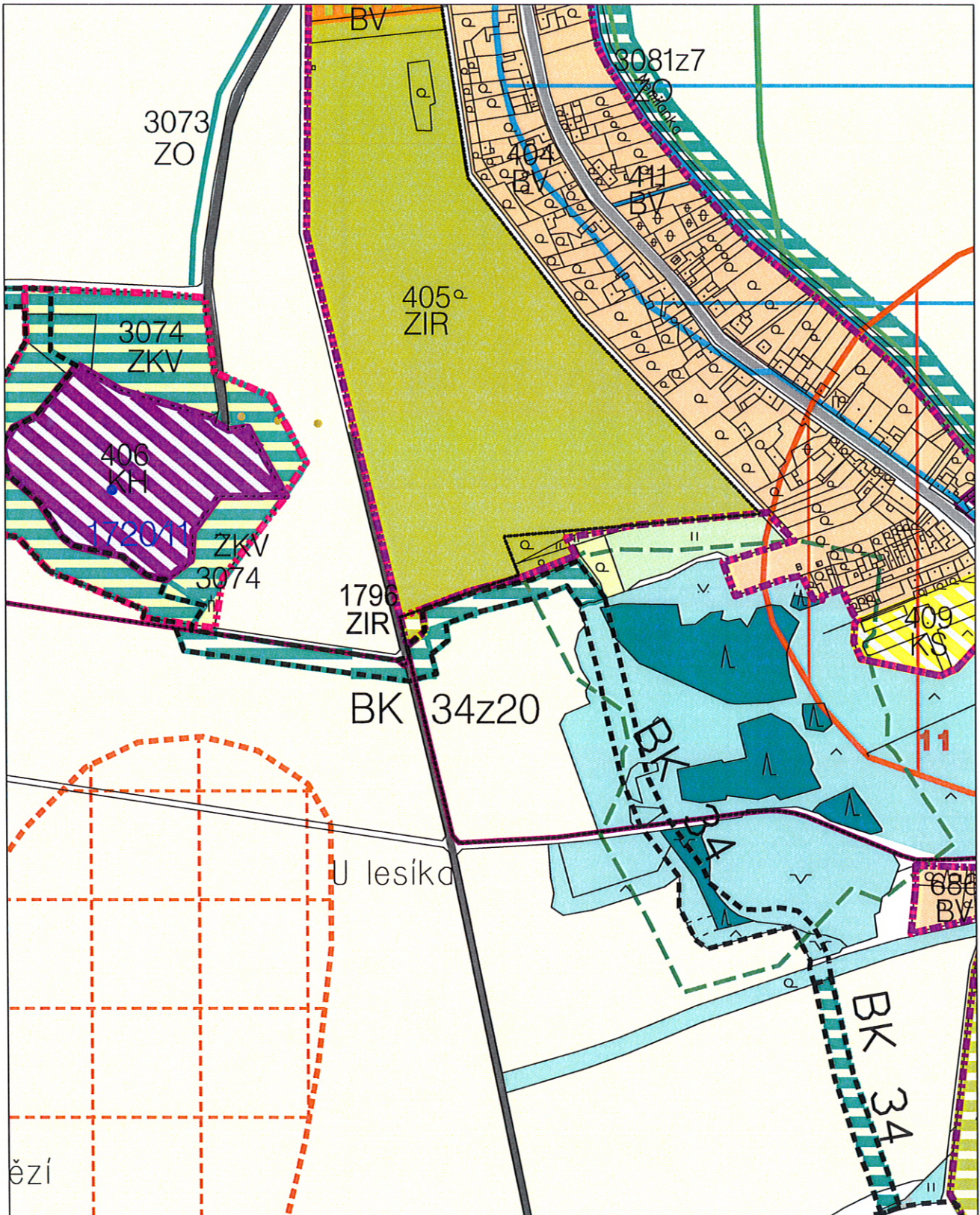
XXI 23	HOLICE U OLOMOUCE, AREÁL RESTA			
	KOORDINAČNÍ VÝKRES			
SOUBOR ZMĚN Č. XX ÚPnSÚ OLOMOUC		1 : 5 000 <table border="1" data-bbox="1353 2000 1441 2085"> <tr> <td style="width: 10px; height: 10px;"> </td> <td style="width: 10px; height: 10px;"> </td> </tr> </table>		



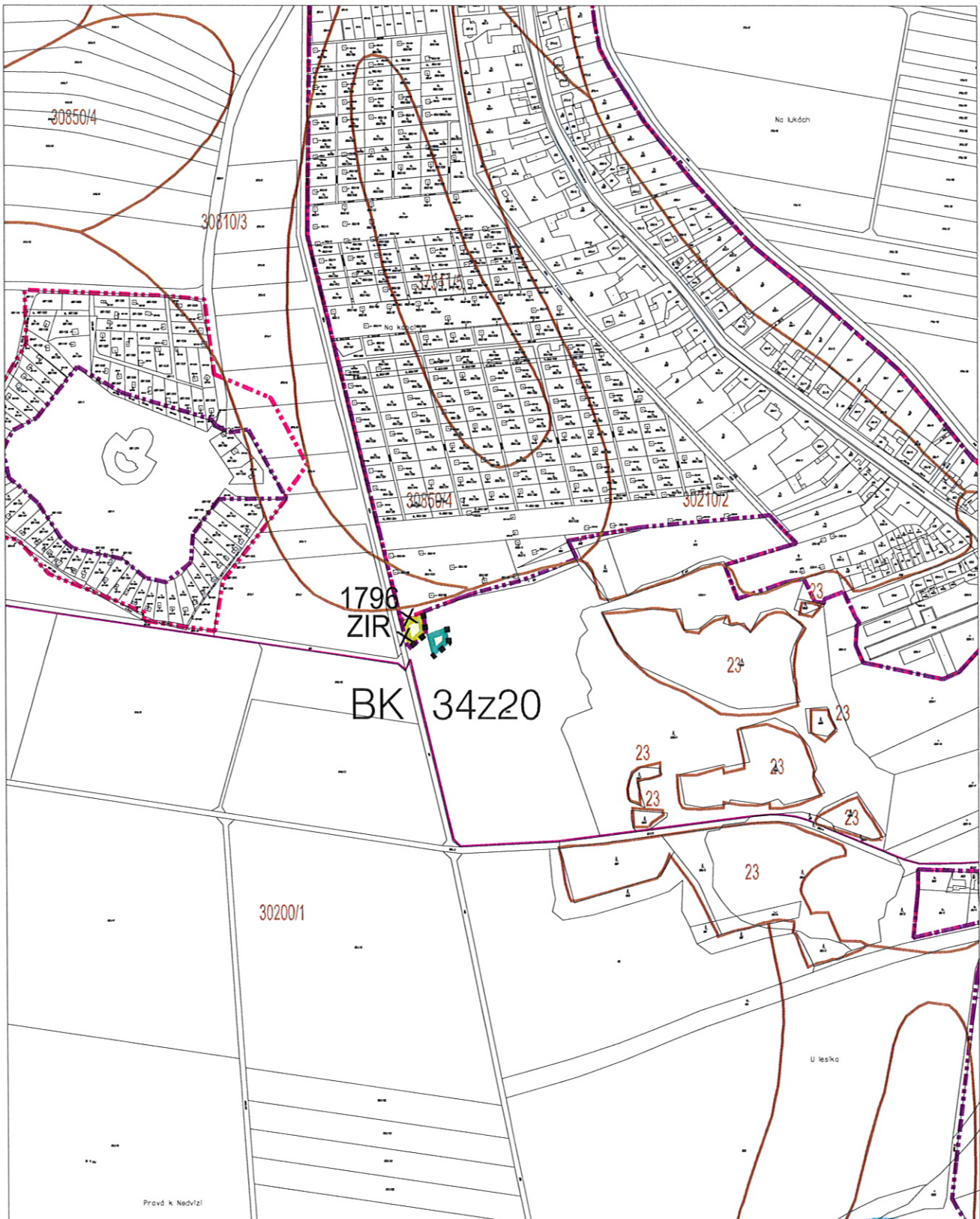
XX/ 23	HOLICE U OLOMOUCE, AREÁL RESTA	
7.a	VYHODNOCENÍ ZÁBORŮ ZPF	
SOUBOR ZMĚN Č. XX ÚPnSÚ OLOMOUC		1 : 5 000



XX/ 23	HOLICE U OLOMOUCE, AREÁL RESTA	
	Příloha VYHODNOCENÍ PŘEDPOKLÁDANÝCH DŮSLEDKŮ NÁVRHU NA ZPF SROVNÁNÍ PLOCH SOUBORU ZMĚN XX. SE STÁVAJÍCÍM ÚPNSÚ Olomouc	
SOUBOR ZMĚN Č. XX ÚPNSÚ OLOMOUC		1 : 5 000

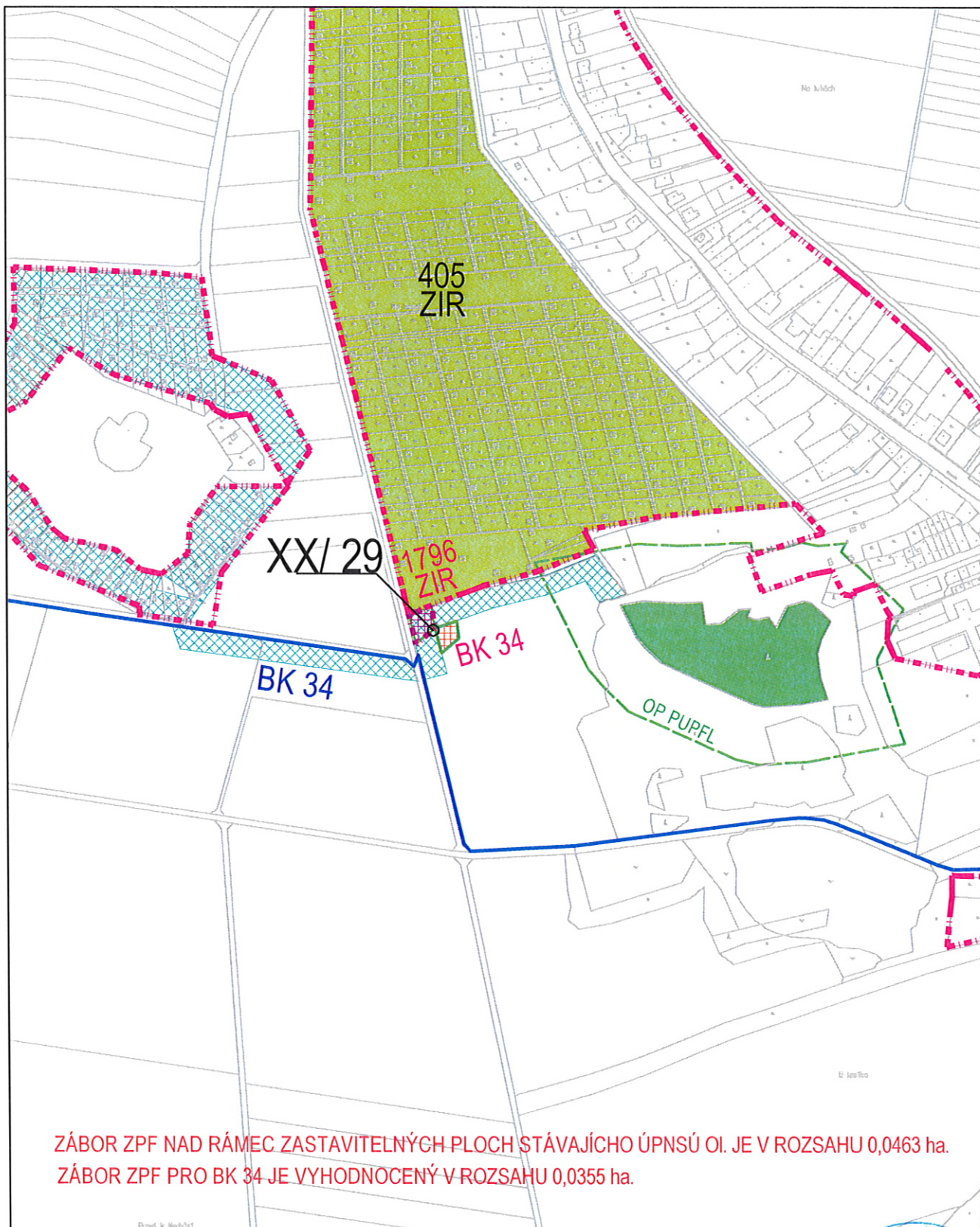


XXI/29	SLAVONÍN, KYSELOVSKÝ KOPEC			
	KOORDINAČNÍ VÝKRES			
SOUBOR ZMĚN Č. XX ÚPnSÚ OLOMOUC		1 : 5 000 <table border="1" style="float: right; margin-left: 20px;"> <tr> <td style="width: 10px; height: 10px;"> </td> <td style="width: 10px; height: 10px;"> </td> </tr> </table>		



XX/ 29	SLAVONÍN, KYSELOVSKÝ KOPEC
7.a	VYHODNOCENÍ ZÁBORŮ ZPF
SOUBOR ZMĚN Č. XX ÚPnSÚ OLOMOUC	
1 : 5 000	





XX/29	SLAVONÍN, KYSELOVSKÝ KOPEC
	Příloha VYHODNOCENÍ PŘEDPOKLÁDANÝCH DŮSLEDKŮ NÁVRHU NA ZPF : SROVNÁNÍ PLOCH SOUBORU ZMĚN XX. SE STÁVAJÍCÍM ÚPNSÚ Olomouc
SOUBOR ZMĚN Č. XX ÚPNSÚ OLOMOUC	
	1 : 5 000



STAV	NÁVRH	
		HRANICE KATASTRÁLNÍHO ÚZEMÍ
		HRANICE ZASTAVĚNÉHO ÚZEMÍ DLE UAP (07/2008)
		HRANICE ZASTAVITELNÉHO ÚZEMÍ

PLOCHY STÁVAJÍCÍHO ÚPNSÚ OLOMOUC

STAV	NÁVRH			
		STAVOVÉ PLOCHY BYDLENÍ		NÁVRHOVÉ PLOCHY BYDLENÍ
		STAVOVÉ PLOCHY VÝROBY		NÁVRHOVÉ PLOCHY ZAHRÁDKÁŘSKÝCH OSAD
		STAVOVÉ PLOCHY ZAHRÁDKÁŘSKÝCH OSAD		NÁVRHOVÉ PLOCHY ZELENĚ

PLOCHY ŘEŠENÉ V RÁMCI SOUBORU ZMĚN XX.

		ZÁBOR ZPF NAD RÁMEC ZASTAVITELNÝCH PLOCH STÁVAJÍCÍHO ÚPNSÚ OLOMOUC
		ZÁBOR ZPF V RÁMCI PLOCH ZELENĚ a PRVKŮ ÚSES



LEGENDA		
VYHODNOCENÍ PŘEDPOKL. DŮSLEDKŮ NÁVRHU NA ZPF, SROVNÁNÍ PLOCH SOUBORU ZMĚN XX. SE STÁV. ÚPNSÚ OLOMOUC		
SOUBOR ZMĚN Č. XX ÚPNSÚ OLOMOUC	1 : 5 000	