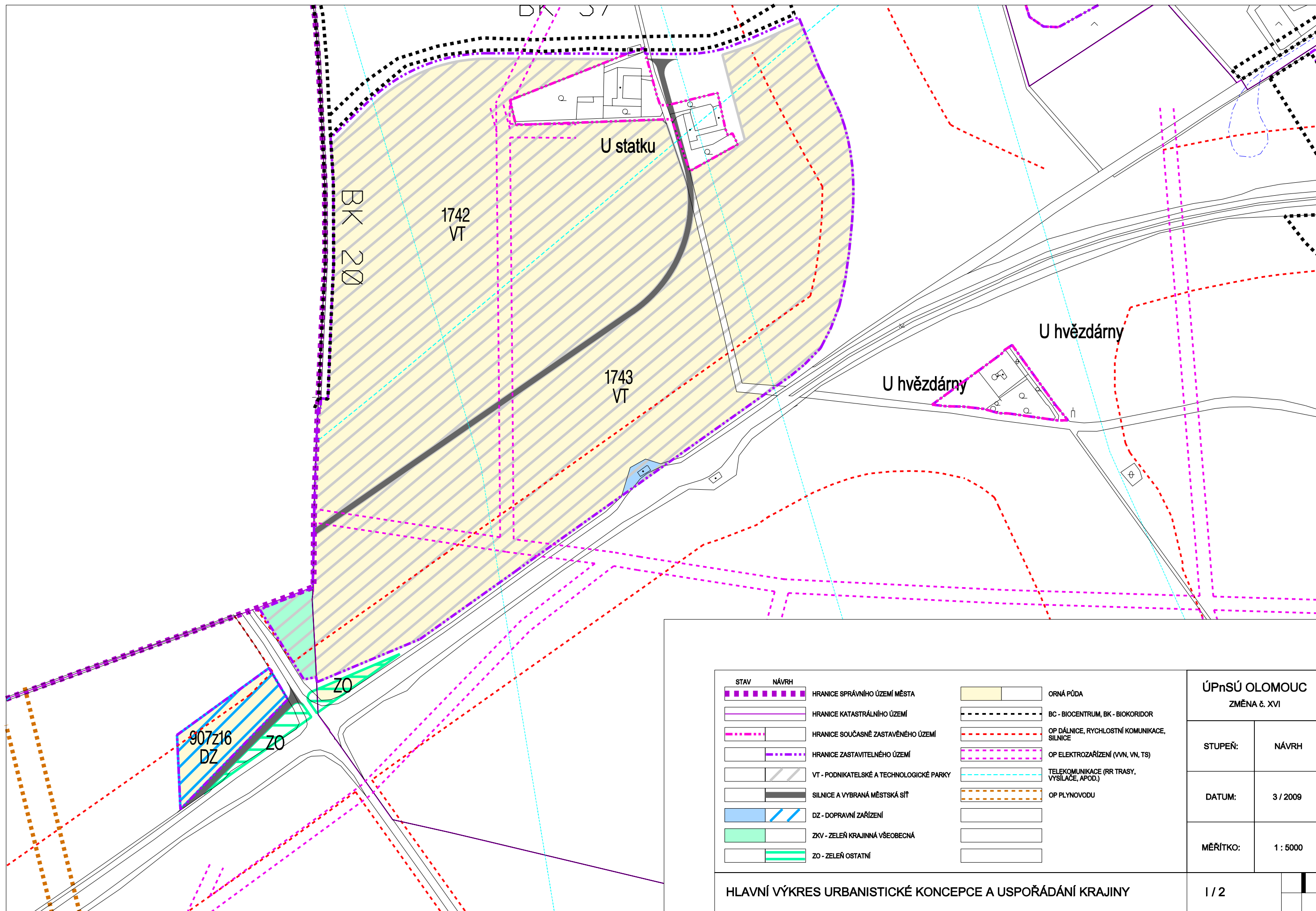


STAV	NÁVRH		
		HRANICE SPRÁVNÍHO ÚZEMÍ MĚSTA	<input type="text"/>
		HRANICE KATASTRÁLNÍHO ÚZEMÍ	<input type="text"/>
		HRANICE SOUČASNĚ ZASTAVĚNÉHO ÚZEMÍ	<input type="text"/>
		HRANICE ZASTAVITELNÉHO ÚZEMÍ	<input type="text"/>
		PLOCHY REŠENÉ ZMĚNOU	<input type="text"/>
		HRANICE PLOCH, PRO KTERÉ JE ULOŽENO PROVĚŘENÍ ZMĚN JEJICH VYUŽITÍ ÚZEMNÍ STUDII	<input type="text"/>
			<input type="text"/>
			<input type="text"/>
			<input type="text"/>

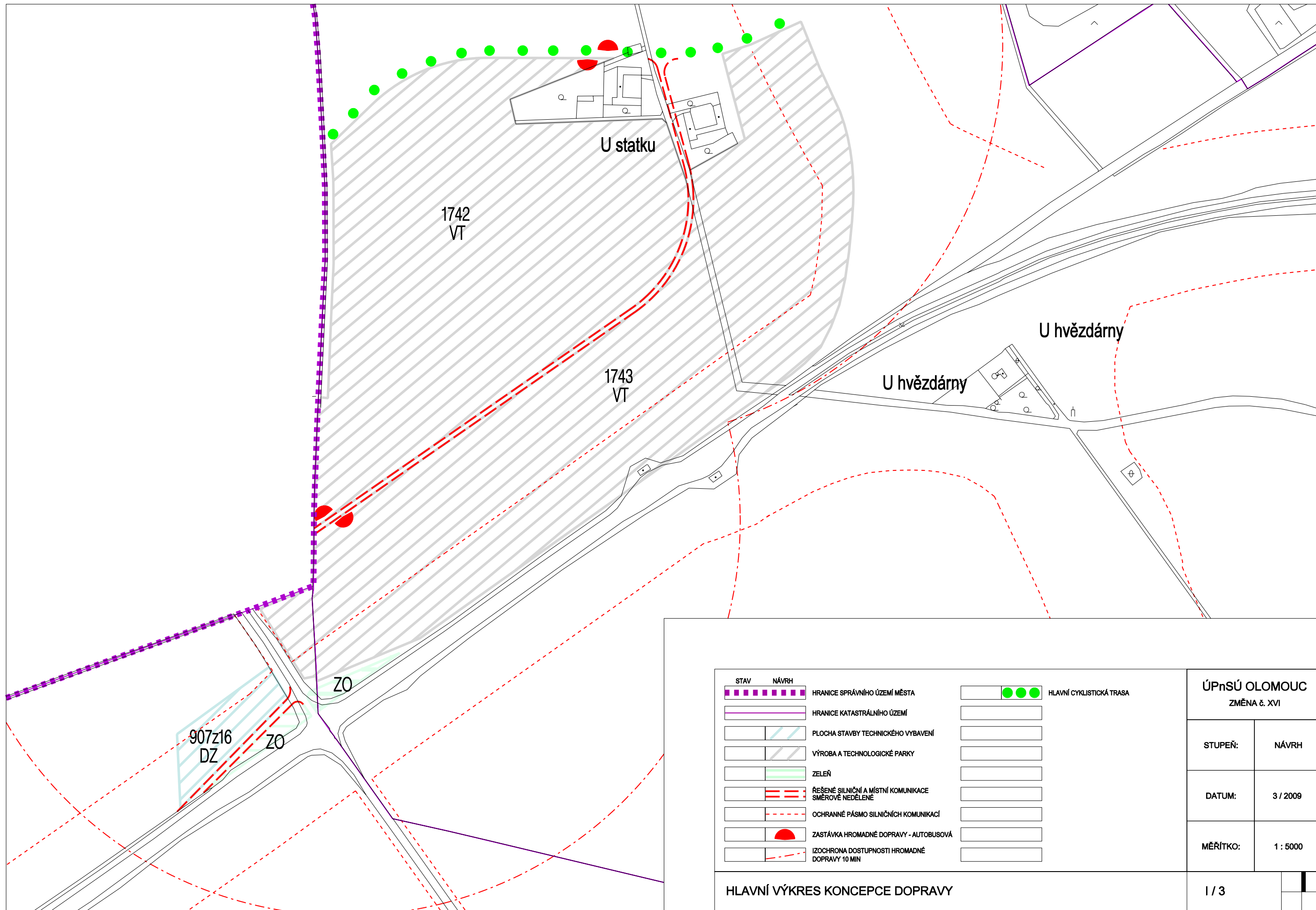
ÚPnSÚ OLOMOUC ZMĚNA č. XVI	
STUPEŇ:	NÁVRH
DATUM:	3 / 2009
MĚŘÍTKO:	1 : 5000



STAV		NÁVRH	
	HRANICE SPRÁVNÍHO ÚZEMÍ MĚSTA		ORNÁ PŮDA
	HRANICE KATASTRÁLNÍHO ÚZEMÍ		BC - BIOCENTRUM, BK - BIKOKORIDOR
	HRANICE SOUČASNĚ ZASTAVĚNÉHO ÚZEMÍ		OP DÁLNIČE, RYCHLOSTNÍ KOMUNIKACE, SILNICE
	HRANICE ZASTAVITELNÉHO ÚZEMÍ		OP ELEKTROZAŘÍZENÍ (VVN, VN, TS)
	VT - PODNIKATELSKÉ A TECHNOLOGICKÉ PARKY		TELEKOMUNIKACE (RR TRASY, VYSÍLAČE, APOD.)
	SILNICE A VYBRANÁ MĚSTSKÁ SÍŤ		OP PLYNOVODU
	DZ - DOPRAVNÍ ZAŘÍZENÍ		
	ZKV - ZELENĚ KRAJINNÁ VŠEOBECNÁ		
	ZO - ZELENĚ OSTATNÍ		

ÚPnSÚ OLOMOUČ ZMĚNA č. XVI	
STUPEŇ:	NÁVRH
DATUM:	3 / 2009
MĚŘÍTKO:	1 : 5000

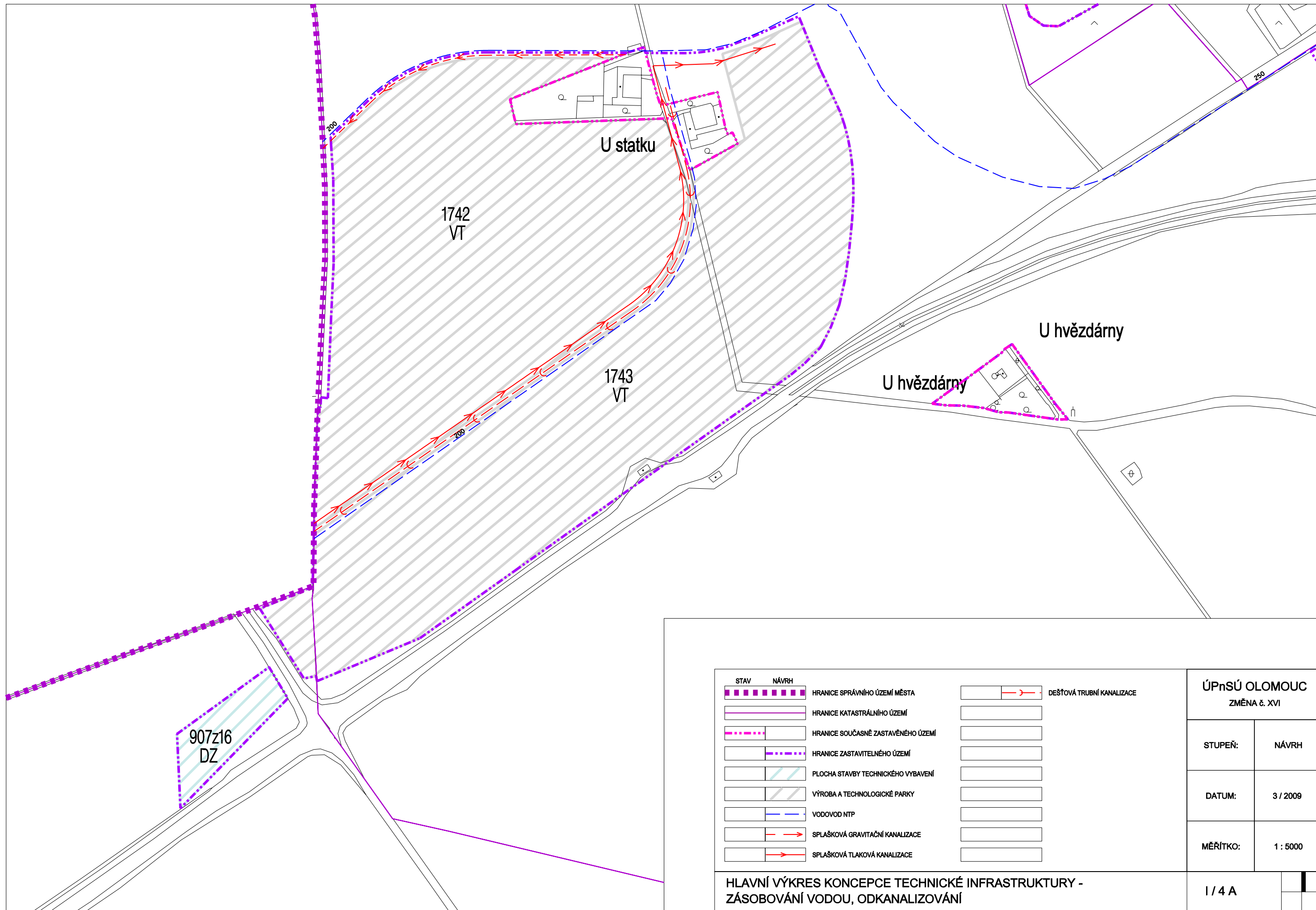
HLAVNÍ VÝKRES URBANISTICKÉ KONCEPCE A USPOŘÁDÁNÍ KRAJINY		1 / 2
--	--	-------



STAV	NÁVRH		
		HRANICE SPRÁVNÍHO ÚZEMÍ MĚSTA	
		HRANICE KATASTRÁLNÍHO ÚZEMÍ	
		PLOCHA STAVBY TECHNICKÉHO VYBAVENÍ	
		VÝROBA A TECHNOLOGICKÉ PARKY	
		ZELEŇ	
		ŘEŠENÉ SILNIČNÍ A MÍSTNÍ KOMUNIKACE SMĚROVĚ NEDĚLENÉ	
		OCHRANNÉ PÁSMO SILNIČNÍCH KOMUNIKACÍ	
		ZASTÁVKA HROMADNÉ DOPRAVY - AUTOBUSOVÁ	
		IZOCHRONA DOSTUPNOSTI HROMADNÉ DOPRAVY 10 MIN	
			HLAVNÍ CYKLISTICKÁ TRASA

ÚPnSÚ OLOMOUC ZMĚNA č. XVI	
STUPEŇ:	NÁVRH
DATUM:	3 / 2009
MĚŘÍTKO:	1 : 5000
I / 3	

HLAVNÍ VÝKRES KONCEPCE DOPRAVY

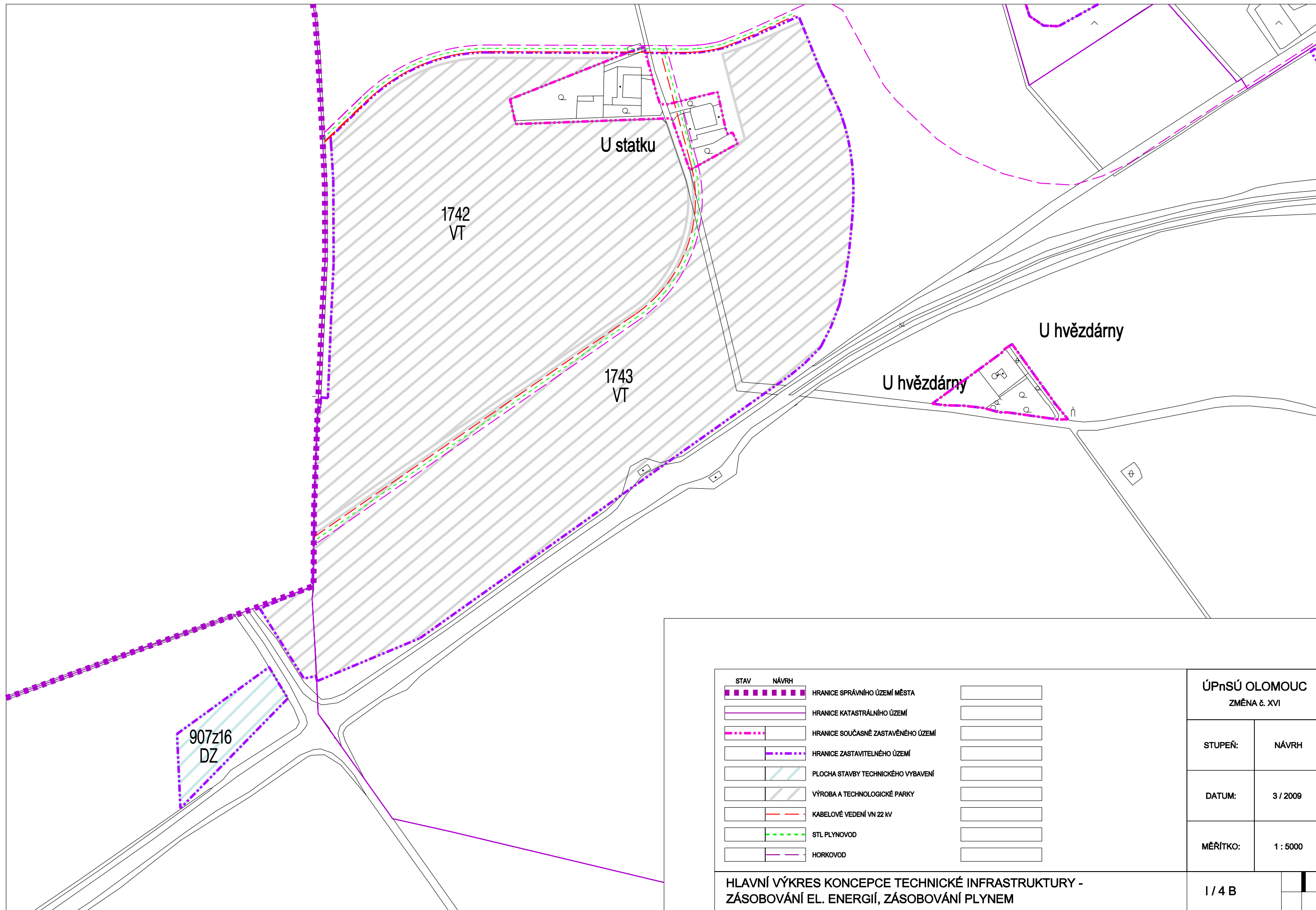


STAV	NÁVRH		
		HRANICE SPRÁVNÍHO ÚZEMÍ MĚSTA	
		HRANICE KATASTRÁLNÍHO ÚZEMÍ	
		HRANICE SOUČASNĚ ZASTAVĚNÉHO ÚZEMÍ	
		HRANICE ZASTAVITELNÉHO ÚZEMÍ	
		PLOCHA STAVBY TECHNICKÉHO VYBAVENÍ	
		VÝROBA A TECHNOLOGICKÉ PARKY	
		VODOVOD NTP	
		SPLAŠKOVÁ GRAVITAČNÍ KANALIZACE	
		SPLAŠKOVÁ TLAKOVÁ KANALIZACE	

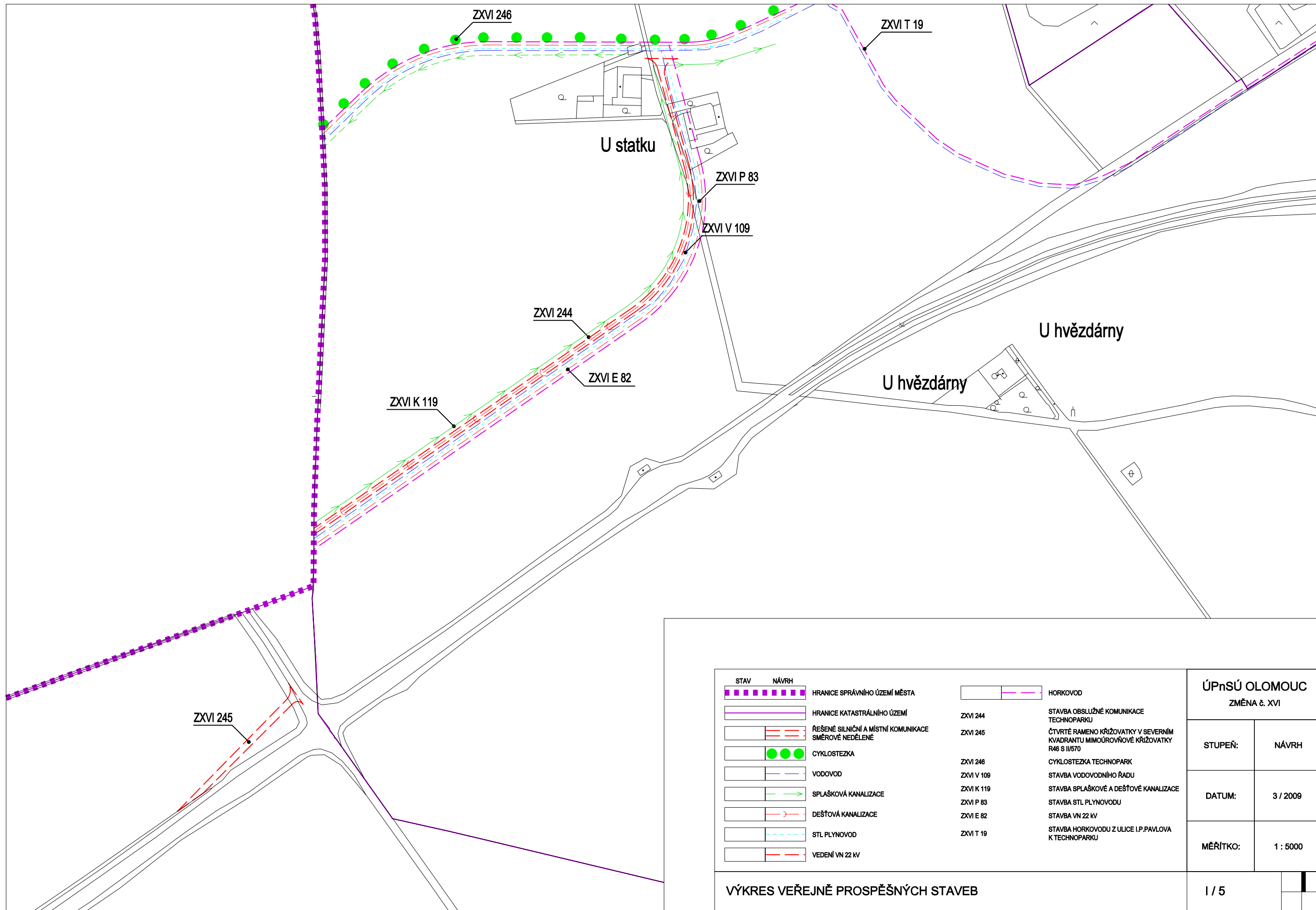
ÚPnSÚ OLOMOUC ZMĚNA č. XVI	
STUPEŇ:	NÁVRH
DATUM:	3 / 2009
MĚŘÍTKO:	1 : 5000

HLAVNÍ VÝKRES KONCEPCE TECHNICKÉ INFRASTRUKTURY - ZÁSOBOVÁNÍ VODOU, ODKANALIZOVÁNÍ

I / 4 A

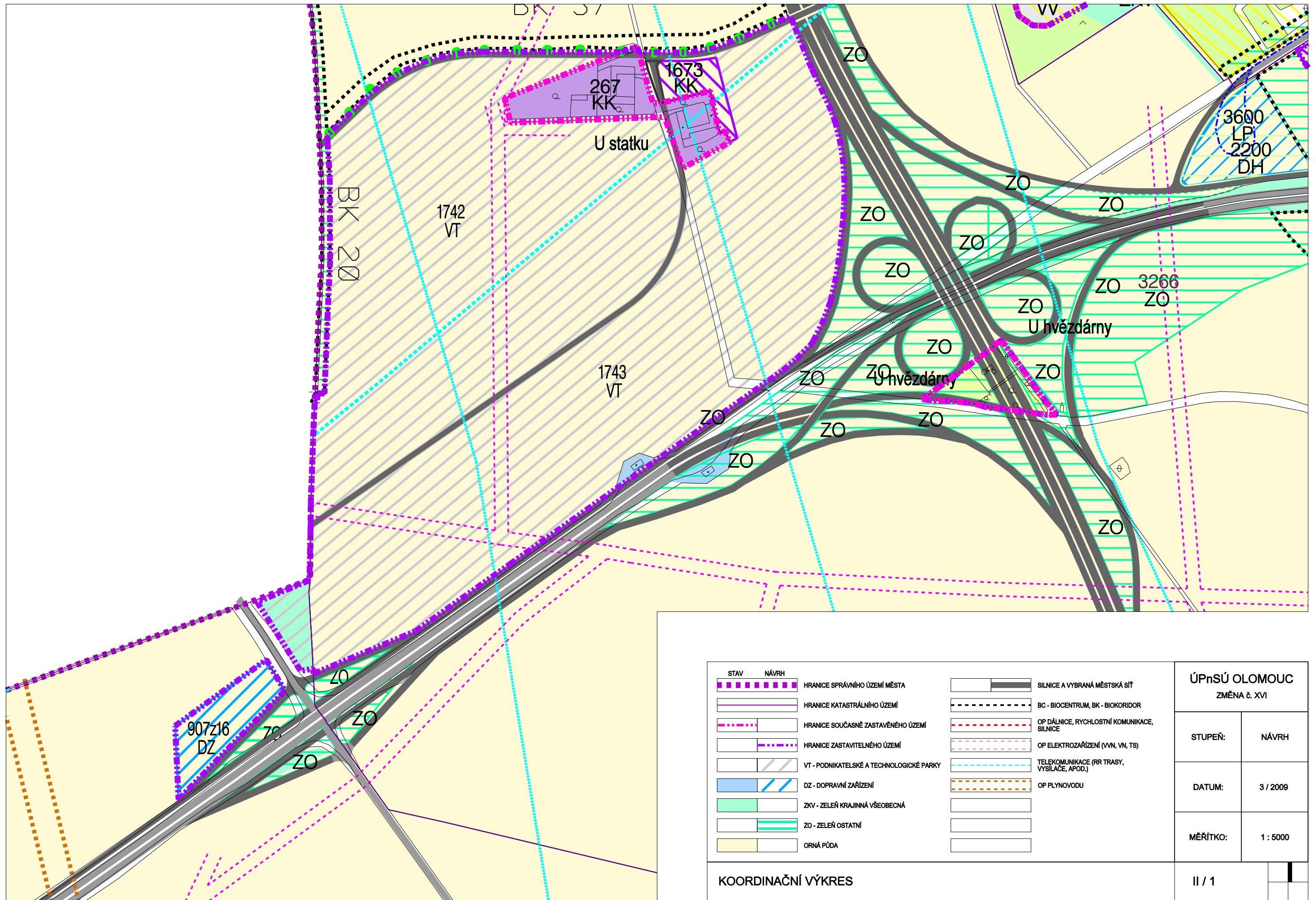


STAV	NÁVRH		ÚPnSÚ OLOMOUC ZMĚNA č. XVI	
		HRANICE SPRÁVNÍHO ÚZEMÍ MĚSTA	<input type="text"/>	STUPEŇ: NÁVRH
		HRANICE KATASTRÁLNÍHO ÚZEMÍ	<input type="text"/>	DATUM: 3 / 2009
		HRANICE SOUČASNĚ ZASTAVĚNÉHO ÚZEMÍ	<input type="text"/>	MĚŘÍTKO: 1 : 5000
		HRANICE ZASTAVITELNÉHO ÚZEMÍ	<input type="text"/>	
		PLOCHA STAVBY TECHNICKÉHO VYBAVENÍ	<input type="text"/>	
		VÝROBA A TECHNOLOGICKÉ PARKY	<input type="text"/>	
		KABELOVÉ VEDENÍ VN 22 kV	<input type="text"/>	
		STL PLYNOVOD	<input type="text"/>	
		HORKOVOD	<input type="text"/>	
HLAVNÍ VÝKRES KONCEPCE TECHNICKÉ INFRASTRUKTURY - ZÁSOBOVÁNÍ EL. ENERGIÍ, ZÁSOBOVÁNÍ PLYNEM			I / 4 B	



STAV	NÁVRH		
		HRANICE SPRÁVNÍHO ÚZEMÍ MĚSTA	HORKOVOD
		HRANICE KATASTRÁLNÍHO ÚZEMÍ	ZXVI 244
		ŘEŠENÉ SILNIČNÍ A MÍSTNÍ KOMUNIKACE SMĚROVĚ NEDĚLENÉ	ZXVI 245
		CYKLOSTEZKA	ZXVI 246
		VODOVOD	ZXVI V 109
		SPLAŠKOVÁ KANALIZACE	ZXVI K 119
		DEŠŤOVÁ KANALIZACE	ZXVI P 83
		STL PLYNOVOD	ZXVI E 82
		VEDENÍ VN 22 KV	ZXVI T 19
			ZXVI 244
			ZXVI 245
			ZXVI 246
			ZXVI V 109
			ZXVI K 119
			ZXVI P 83
			ZXVI E 82
			ZXVI T 19

ÚPnSÚ OLOMOUC ZMĚNA č. XVI	
STUPEŇ:	NÁVRH
DATUM:	3 / 2009
MĚŘÍTKO:	1 : 5000



STAV	NÁVRH		
	HRANICE SPRÁVNÍHO ÚZEMÍ MĚSTA		SILNICE A VYBRANÁ MĚSTSKÁ SÍŤ
	HRANICE KATASTRÁLNÍHO ÚZEMÍ		BC - BIOCENTRUM, BK - BIOKORIDOR
	HRANICE SOUČASNĚ ZASTAVĚNÉHO ÚZEMÍ		OP DÁLNIČE, RYCHLOSTNÍ KOMUNIKACE, SILNICE
	HRANICE ZASTAVITELNÉHO ÚZEMÍ		OP ELEKTROZAŘÍZENÍ (VVN, VN, TS)
	VT - PODNIKATELSKÉ A TECHNOLOGICKÉ PARKY		TELEKOMUNIKACE (RR TRASY, VYSÍLAČE, APOD.)
	DZ - DOPRAVNÍ ZAŘÍZENÍ		OP PLYNOVODU
	ZKV - ZELEŇ KRAJINNÁ VŠEOBECNÁ		
	ZO - ZELEŇ OSTATNÍ		
	ORNÁ PŮDA		

ÚPnSÚ OLOMOUČ ZMĚNA č. XVI	
STUPEŇ:	NÁVRH
DATUM:	3 / 2009
MĚŘÍTKO:	1 : 5000

KOORDINAČNÍ VÝKRES		II / 1
--------------------	--	--------

