



## STATUTÁRNÍ MĚSTO OLOMOUC

### NAŘÍZENÍ č. 4/2011

#### kterým se mění a doplňuje nařízení č. 2/2007, kterým se vydává tržní řád

Rada města Olomouce se dne 17.5.2011 usnesla vydat dle § 11 odst. 1 a § 102 odst. 2 písm. d) zákona č. 128/2000 Sb., o obcích (obecní zřízení), ve znění pozdějších předpisů, a v souladu s ustanovením § 18 odst. 1 zákona č. 455/1991 Sb., o živnostenském podnikání (živnostenský zákon), ve znění pozdějších předpisů toto nařízení:

#### Článek 1

Nařízení statutárního města Olomouce č. 2/2007 se mění a doplňuje takto:

- (1) V článku 1 odst. 3 písm. a) se za slova „na prodej obvykle nabízeného zboží a poskytování služeb“ vkládají slova „*na Hanáckém farmářském trhu, a dále*“
- (2) V článku 1 odst. 3 písm. e) se vypouští slova „*pochůzkový a*“.
- (3) Za článek 2 se vkládá nový článek 3 v tomto znění:

#### „Čl. 3

#### *Omezení pochůzkového prodeje zboží a poskytování služeb*

*Pochůzkový prodej zboží a poskytování služeb se zakazuje na prostranství:*

- a) *vymezeném plochou Horního náměstí, Dolního náměstí a dále ulicemi Pavelčákova, Divadelní, Švédská, Riegrova, 28. října, Úzká, Opletalova, Ostružnická, Ztracená, Mahlerova, Michalská, Školní, Panská, Kozí, Kapucínská, Kateřinská a Lafayettova, viz. příloha č. 2 k tomuto nařízení,*
- b) *vymezeném plochou ulic 8.května, Pekařská, Denisova, nám.Republiky a 1.máje, plochou Žižkova nám., a dále plochou Masarykovy třídy, viz. příloha č. 2 k tomuto nařízení,*
- c) *vymezeném plochou nám.Národních hrdinů, a dále plochou ulic tř.Svobody, Mlýnská, Aksamitova a Kateřinská, viz. příloha č. 2 k tomuto nařízení,*
- d) *parkoviště, ohraničeném ulicemi Aksamitova, Vídeňská, Polská a tř.Svobody, vymezeném pozemky parcelní číslo 105/1, 105/54, 1611, vše v katastrálním území Olomouc - město, obec Olomouc, viz. příloha č. 2 k tomuto nařízení,*
- e) *Městského tržiště, ohraničeném ulicemi Aksamitova, tř.Svobody a Kateřinská, vymezeném pozemky parcelní číslo 104/1, 104/5, 105/50, 125/6, 125/9, 131, vše v katastrálním území Olomouc - město, obec Olomouc, viz. příloha č. 2 k tomuto nařízení,*
- f) *v okolí budovy vlakového nádraží (ČD Olomouc hl.n.) a před budovami Olomouckého kraje, Dopravního zdravotnictví a.s. a v okolí budovy Regionálního centra Olomouc s.r.o., vymezeném pozemky parcelní číslo 143/1, 404/6, 424/2, 424/5, 424/10, 428/1, 428/3, 428/5, 428/6, 624/1, 624/2, 624/3, 624/17, 624/18, 624/25, 624/26, 624/29, 624/31, 624/38, 624/39, 624/40, 624/41, 624/42,*

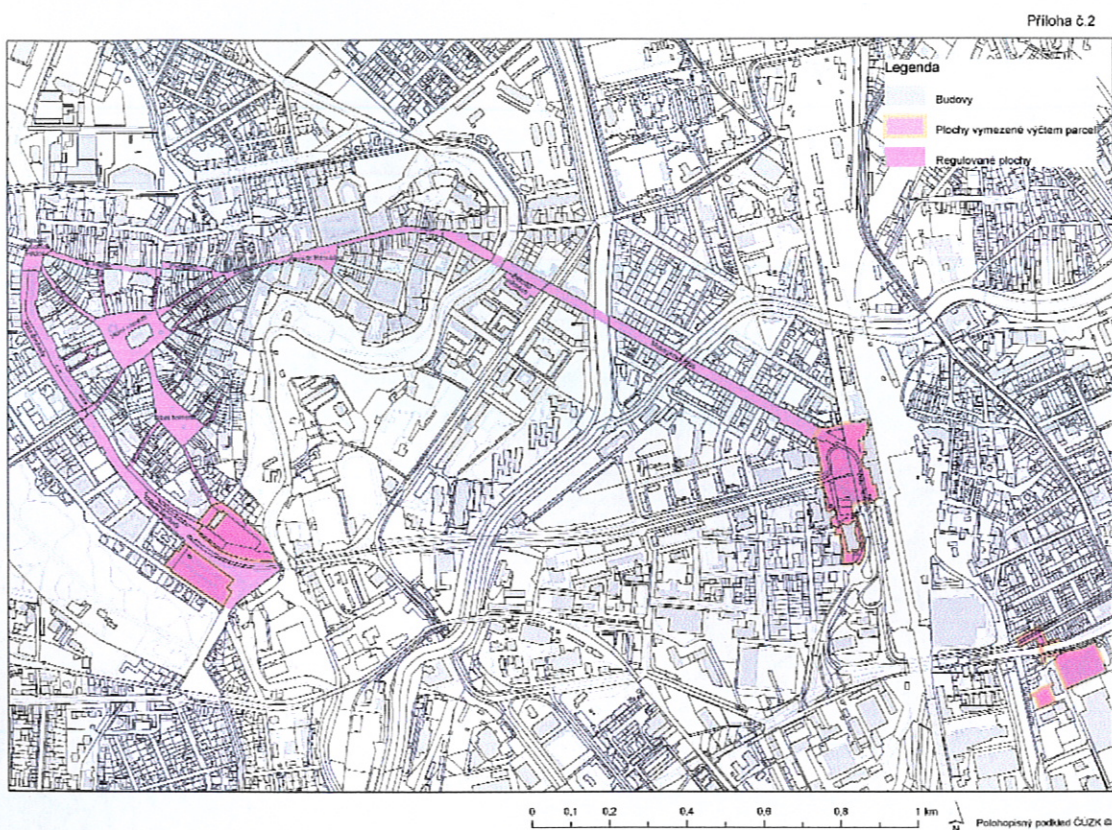
858/19, 858/20, 861/1, 920, 921, 938/1, 938/37, 938/39, 938/40, 938/41, 1026, 1062/54, 1116, 1117,  
vše v katastrálním území Hodolany, obec Olomouc, viz. příloha č. 2 k tomuto nařízení,

- g) v okolí budovy autobusového nádraží, vymezeném pozemky parcelní číslo 120/2, 120/4, 120/5, 125/2, 140/2, 140/7, 140/9, 140/61, 798, 824/2, 1702, vše v katastrálním území Hodolany, obec Olomouc, viz. příloha č. 2 k tomuto nařízení.

(4) Dosavadní články 3-7 se označují jako články 4-8.


(5) Vkládá se nová příloha č. 2 v tomto znění:


**„PŘÍLOHA č.2  
NAŘÍZENÍ STATUTÁRNÍHO MĚSTA OLOMOUCE č. 2/2007,  
kterým se vydává tržní řád**



**Článek 2**

Toto nařízení nabývá účinnosti 15. dnem po vyhlášení.

  
Martin Novotný  
primátor

  
Ing. Ivo Vlach  
1. náměstek primátora

Vyvěšeno dne: 25. 5. 2011  
Sejmuto dne: 10. 6. 2011  
Č.j.: SMOL/ 903/2011